

## КАРТА-ПЛАН ТЕРРИТОРИИ

### Пояснительная записка

#### 1. Сведения о территории выполнения комплексных кадастровых работ:

*Российская Федерация, Смоленская область, м.о. Ярцевский, г.Ярцево, кадастровый квартал 67:25:0010610*

(наименование субъекта Российской Федерации, муниципального образования, населенного пункта, уникальные учетные номера кадастровых кварталов, иные сведения, позволяющие определить местоположение территории, на которой выполняются комплексные кадастровые работы, например, наименование садоводческого или огороднического некоммерческого товарищества, гаражного кооператива, элемента планировочной структуры)

#### 2. Основания выполнения комплексных кадастровых работ:

Наименование, дата и номер документа, на основании которого выполняются комплексные кадастровые работы:

*Соглашением о предоставлении из федерального бюджета субсидий, в том числе грантов в форме субсидий, юридическим лицам, индивидуальным предпринимателям, а также физическим лицам № 321-20-2025-002 от 30 января 2025 г.*

#### 3. Дата подготовки карты-плана территории: 4 сентября 2025 г.

#### 4. Сведения о заказчике(ах) комплексных кадастровых работ:

В отношении юридического лица, органа местного самоуправления муниципального района, муниципального округа или городского округа либо уполномоченного исполнительного органа государственной власти субъекта Российской Федерации:

полное или сокращенное (в случае, если имеется) наименование: Управление Росреестра по Смоленской области

основной государственный регистрационный номер: 1046758340507

идентификационный номер налогоплательщика: 6730055050

В отношении физического лица или представителя физических или юридических лиц:

фамилия, имя, отчество (последнее - при наличии): —

страховой номер индивидуального лицевого счета в системе обязательного пенсионного страхования Российской Федерации (СНИЛС): —

Наименование и реквизиты документа, подтверждающие полномочия представителя заказчика(ов) комплексных кадастровых работ:

—

Адрес электронной почты (для направления уведомления о результатах внесения сведений в Единый государственный реестр недвижимости):

—

#### 5. Сведения об исполнителе комплексных кадастровых работ:

Полное или сокращенное (в случае, если имеется) наименование и адрес юридического лица, с которым заключен государственный или муниципальный контракт либо договор подряда на выполнение комплексных кадастровых работ:

*Филиал ППК "Роскадастр" по Смоленской области, адрес: 214025, Смоленск г, Полтавская ул, Дом 8*

Фамилия, имя, отчество кадастрового инженера (последнее - при наличии): *Россомахина Ирина Николаевна*

и основной государственный регистрационный номер кадастрового инженера индивидуального предпринимателя (ОГРНИП): *—*

Страховой номер индивидуального лицевого счета в системе обязательного пенсионного страхования Российской Федерации (СНИЛС) кадастрового инженера: *078-236-254-82*

Уникальный реестровый номер кадастрового инженера в реестре саморегулируемой организации кадастровых инженеров и дата внесения сведений о физическом лице в такой реестр: *0116, 3 мая 2012 г.*

Полное или (в случае, если имеется) сокращенное наименование саморегулируемой организации кадастровых инженеров, членом которой является кадастровый инженер:

*СРО АКИ "Поволжье"*

Контактный телефон: *89172340414*

Почтовый адрес и адрес электронной почты, по которым осуществляется связь с кадастровым инженером:

*г. Казань, ул. Шуртыгина, д.3, помещение №21 (2 этаж), irish\_185@mail.ru*

**6. Перечень документов, использованных при подготовке карты-плана территории:**

№ п/п	Реквизиты документа				
	Вид	Дата	Номер	Наименование	Иные сведения
1	2	3	4	5	6
1	Кадастровый план территории, выдан: Филиал публично-правовой компании "Роскадастр" по Смоленской области	28 августа 2025 г.	КУВИ-001/2025-164534030	Кадастровый план территории	—

**7. Пояснения к карте-плану территории:**

Пояснительная записка

Комплексные кадастровые работы были проведены на основании Соглашения о предоставлении из федерального бюджета субсидий, в том числе грантов в форме субсидий, юридическим лицам, индивидуальным предпринимателям, а также физическим лицам №321-20-2025-002 на территории Смоленской области от 30.01.2025г.

Согласно требований части 3 статьи 42.8 Федерального закона от 24.07.2007г. №221-ФЗ, в ходе выполнения комплексных кадастровых работ в отношении кадастрового квартала, при уточнении местоположения границ земельных участков (в том числе в целях исправления реестровой ошибки в описании местоположения границ земельного участка) их площадь либо:

- не уменьшалась более чем на 10%;
- увеличивалась не более чем на величину предельного минимального размера земельного участка, установленного ПЗЗ для определенных территориальных зон;
- увеличивалась более чем на 10%, так как предельный минимальный размер земельного участка, утвержденный ПЗЗ для определенных территориальных зон, установлен.

В Акте согласования указываются точки или части границ земельных участков, местоположение которых уточнено и подлежит согласованию согласно части 1 статьи 39 Федерального закона от 24.07.2007г. №221-ФЗ. Если земельный участок граничит с землями, находящимися в государственной или муниципальной собственности (не с земельными участками), то согласование местоположения в отношении такой части границы согласно Закону о кадастре не проводится. Разъяснения приведены в Письме Министерства экономического развития РФ от 8 октября 2013г. №ОГ-Д23-5470 «О подготовке межевого плана и проведении процедуры согласования местоположения границ земельного участка», а также в Письме Росреестра от 17.11.2020г. №13-00408/20 «О согласовании местоположения границ земельных участков».

Сведения о кадастровом инженерере: фамилия, имя, отчество (отчество при наличии) – Россомахина Ирина Николаевна; Страховой номер индивидуального лицевого счета в системе обязательного пенсионного страхования Российской Федерации (СНИЛС) – 078-236-254 82; Уникальный регистрационный номер члена саморегулируемой организации кадастровых инженеров в реестре членов саморегулируемой организации кадастровых инженеров и дата внесения сведений о физическом лице в такой реестр – 17846 от 01.12.2011г.; Контактный телефон: 89172340414; адрес электронной почты, по которым осуществляется связь с кадастровым инженером: irish\_185@mail.ru; Наименование саморегулируемой организации кадастровых инженеров, членом которой является кадастровый инженер – СРО "Ассоциация кадастровых инженеров Поволжья" (реестровый №009).

Сведения о пунктах геодезической сети и средствах измерений

1. Сведения о пунктах геодезической сети:

№ п/п	Вид геодезической сети	Название пункта геодезической сети и тип знака	Система координат пункта геодезической сети	Координаты пункта, м		Дата обследования 6 февраля 2024 г.		
						Сведения о состоянии		
				X	Y	наружного знака пункта	центра пункта	марки центра пункта
1	2	3	4	5	6	7	8	9
1	Государственная геодезическая сеть. 2	Красный Бор, сигн., 27.800 м, 1, б/№	МСК-67, зона 1	486 207,32	1 251 690,99	Утрачен	Сохранился	Сохранился
2	Государственная геодезическая сеть. 3	Хоблино, сигн., 11.000 м, 1, б/№		498 238,09	1 280 408,87			

1	2	3	4	5	6	7	8	9
3	Государственная геодезическая сеть. 3	Елча, сигн., 11.600 м, 42 оп, б/№	МСК-67, зона 1	476 115,67	1 275 304,29	—	—	—
<b>2. Сведения об использованных средствах измерений:</b>								
№ п/п	Наименование и обозначение типа средства измерений - прибора (инструмента, аппаратуры)	Заводской или серийный номер средства измерений		Реквизиты свидетельства о поверке прибора (инструмента, аппаратуры) и (или) срок действия поверки				
1	2	3		4				
1	Аппаратура геодезическая спутниковая PrinCe i30	3491933		№С-ГФК/30-08-2024/366349251 от 30.08.2024г.				
2	Аппаратура геодезическая спутниковая PrinCe i90	3486225		№С-ГФК/30-08-2024/366348454 от 30.08.2024г.				

### Сведения об уточняемых земельных участках

<b>1. Сведения о характерных точках границ уточняемого земельного участка с кадастровым номером _____ :</b> Система координат _____ Зона № _____							
Обоз- начение харак- терных точек границ	Координаты, м				Метод определения координат	Формулы, примененные для расчета средней квадратической погрешности определения координат характерных точек границ (Mt), с подставленными в такие формулы значениями и итоговые (вычисленные) значения Mt, м	Описание закрепления точки
	содержатся в Едином государственном реестре недвижимости		определены в результате выполнения комплексных кадастровых работ				
	X	Y	X	Y			
1	2	3	4	5	6	7	8
<b>2. Сведения о частях границ уточняемого земельного участка с кадастровым номером _____ :</b>							
Обозначение части границ		Горизонтальное проложение (S), м	Описание прохождения части границ	Сведения о согласовании местоположения границ (согласовано/спорное)			
от т.	до т.						
1	2	3	4	5			
<b>3. Сведения о характеристиках уточняемого земельного участка с кадастровым номером _____ 67:25:0010610:1 _____ :</b>							
№ п/п	Наименование характеристики земельного участка		Значение характеристики				
1	2		3				
1.	Адрес земельного участка		—				
1.1.	Сведения о местоположении земельного участка (при отсутствии адреса) в структурированном в соответствии с федеральной информационной адресной системой виде		Российская Федерация, Смоленская область, Ярцевский р-н, Ярцево г				
1.2.	Дополнительные сведения о местоположении земельного участка		—				
2.	Площадь земельного участка ± величина погрешности определения (вычисления) площади ( $P \pm \Delta P$ ), м²		$0 \pm 0,00$				
3.	Формула, примененная для вычисления предельной погрешности определения площади земельного участка, с подставленными значениями и итоговые (вычисленные) значения		$3,5*0,10*\sqrt{(0,00)} = 0$				
4.	Площадь земельного участка согласно сведениям Единого государственного реестра недвижимости (Ркад), м²		21,00				
5.	Оценка расхождения Р и Ркад ( $P - P_{кад}$ ), м²		21				

1	2				3		
6.	Предельный минимальный и максимальный размеры земельного участка (Рмин и Рмакс), м²				— —		
7.	Вид (виды) разрешенного использования				Под торговый киоск		
7.1.	Дополнительные сведения об использовании земельного участка				—		
8.	Кадастровый или иной государственный учетный номер (инвентарный) здания, сооружения, объекта незавершенного строительства, расположенного на земельном участке				—		
9.	Сведения о земельных участках (землях общего пользования, территории общего пользования), посредством которых обеспечивается доступ				—		
10.	Иные сведения				—		
4. Пояснения к сведениям об уточняемом земельном участке с кадастровым номером 67:25:0010610:1:							
1.	—						
1. Сведения о характерных точках границ уточняемого земельного участка с кадастровым номером : Система координат Зона №							
Обоз- начение харак- терных точек границ	Координаты, м				Метод определения координат	Формулы, примененные для расчета средней квадратической погрешности определения координат характерных точек границ (Mt), с подставленными в такие формулы значениями и итоговые (вычисленные) значения Mt, м	Описание закрепления точки
	содержатся в Едином государственном реестре недвижимости		определены в результате выполнения комплексных кадастровых работ				
	X	Y	X	Y			
1	2	3	4	5	6	7	8
2. Сведения о частях границ уточняемого земельного участка с кадастровым номером :							
Обозначение части границ		Горизонтальное проложение (S), м	Описание прохождения части границ		Сведения о согласовании местоположения границ (согласовано/спорное)		
от т.	до т.						
1	2	3	4		5		
3. Сведения о характеристиках уточняемого земельного участка с кадастровым номером 67:25:0010610:112:							
№ п/п	Наименование характеристики земельного участка				Значение характеристики		
1	2				3		

1	2	3
1.	Адрес земельного участка	—
1.1.	Сведения о местоположении земельного участка (при отсутствии адреса) в структурированном в соответствии с федеральной информационной адресной системой виде	Российская Федерация, Смоленская область, Ярцевский р-н, Ярцево г
1.2.	Дополнительные сведения о местоположении земельного участка	—
2.	Площадь земельного участка $\pm$ величина погрешности определения (вычисления) площади ( $P \pm \Delta P$ ), м <sup>2</sup>	$0 \pm 0,00$
3.	Формула, примененная для вычисления предельной погрешности определения площади земельного участка, с подставленными значениями и итоговые (вычисленные) значения	$3,5*0,10*\sqrt{(0,00)} = 0$
4.	Площадь земельного участка согласно сведениям Единого государственного реестра недвижимости (Ркад), м <sup>2</sup>	27,00
5.	Оценка расхождения Р и Ркад ( $P - P_{кад}$ ), м <sup>2</sup>	27
6.	Предельный минимальный и максимальный размеры земельного участка ( $P_{мин}$ и $P_{макс}$ ), м <sup>2</sup>	— —
7.	Вид (виды) разрешенного использования	Для использования под временный металлический гараж без права устройства фундаментов, погреба, смотровой ямы, бетонных полов
7.1.	Дополнительные сведения об использовании земельного участка	—
8.	Кадастровый или иной государственный учетный номер (инвентарный) здания, сооружения, объекта незавершенного строительства, расположенного на земельном участке	—
9.	Сведения о земельных участках (землях общего пользования, территории общего пользования), посредством которых обеспечивается доступ	—
10.	Иные сведения	—
<b>4. Пояснения к сведениям об уточняемом земельном участке с кадастровым номером</b> <u>67:25:0010610:112</u> <b>:</b>		
1.	—	

1. Сведения о характерных точках границ уточняемого земельного участка с кадастровым номером \_\_\_\_\_:

Система координат \_\_\_\_\_Зона № \_\_\_\_\_

Обоз- начение харак- терных точек границ	Координаты, м				Метод определения координат	Формулы, примененные для расчета средней квадратической погрешности определения координат характерных точек границ (Mt), с подставленными в такие формулы значениями и итоговые (вычисленные) значения Mt, м	Описание закрепления точки
	содержатся в Едином государственном реестре недвижимости		определены в результате выполнения комплексных кадастровых работ				
	X	Y	X	Y			
1	2	3	4	5	6	7	8

2. Сведения о частях границ уточняемого земельного участка с кадастровым номером \_\_\_\_\_:

Обозначение части границ		Горизонтальное проложение (S), м	Описание прохождения части границ	Сведения о согласовании местоположения границ (согласовано/спорное)
от т.	до т.			
1	2	3	4	5

3. Сведения о характеристиках уточняемого земельного участка с кадастровым номером 67:25:0010610:14 \_\_\_\_\_:

№ п/п	Наименование характеристики земельного участка	Значение характеристики
1	2	3
1.	Адрес земельного участка	—
1.1.	Сведения о местоположении земельного участка (при отсутствии адреса) в структурированном в соответствии с федеральной информационной адресной системой виде	Российская Федерация, Смоленская область, Ярцевский р-н, Ярцево г, Советская ул, д 12"Б"
1.2.	Дополнительные сведения о местоположении земельного участка	—
2.	Площадь земельного участка ± величина погрешности определения (вычисления) площади ( $P \pm \Delta P$ ), м²	$0 \pm 0,00$
3.	Формула, примененная для вычисления предельной погрешности определения площади земельного участка, с подставленными значениями и итоговые (вычисленные) значения	$3,5*0,10*\sqrt{(0,00)} = 0$
4.	Площадь земельного участка согласно сведениям Единого государственного реестра недвижимости (Ркад), м²	289,00
5.	Оценка расхождения Р и Ркад ( $P - P_{кад}$ ), м²	289
6.	Предельный минимальный и максимальный размеры земельного участка (Рмин и Рмакс), м²	— —



1	2				3			
7.	Вид (виды) разрешенного использования				под магазин			
7.1.	Дополнительные сведения об использовании земельного участка				—			
8.	Кадастровый или иной государственный учетный номер (инвентарный) здания, сооружения, объекта незавершенного строительства, расположенного на земельном участке				—			
9.	Сведения о земельных участках (землях общего пользования, территории общего пользования), посредством которых обеспечивается доступ				—			
10.	Иные сведения				—			
4. Пояснения к сведениям об уточняемом земельном участке с кадастровым номером 67:25:0010610:14 :								
1.	—							
1. Сведения о характерных точках границ уточняемого земельного участка с кадастровым номером _____ : Система координат _____ Зона № _____								
Обозначение характерных точек границ	Координаты, м				Метод определения координат	Формулы, примененные для расчета средней квадратической погрешности определения координат характерных точек границ (Mt), с подставленными в такие формулы значениями и итоговые (вычисленные) значения Mt, м	Описание закрепления точки	
	содержатся в Едином государственном реестре недвижимости		определены в результате выполнения комплексных кадастровых работ					
	X	Y	X	Y				
1	2	3	4	5	6	7	8	
2. Сведения о частях границ уточняемого земельного участка с кадастровым номером _____ :								
Обозначение части границ		Горизонтальное проложение (S), м	Описание прохождения части границ			Сведения о согласовании местоположения границ (согласовано/спорное)		
от т.	до т.							
1	2	3	4			5		
3. Сведения о характеристиках уточняемого земельного участка с кадастровым номером 67:25:0010610:16 :								
№ п/п	Наименование характеристики земельного участка				Значение характеристики			
1	2				3			

1	2	3
1.	Адрес земельного участка	—
1.1.	Сведения о местоположении земельного участка (при отсутствии адреса) в структурированном в соответствии с федеральной информационной адресной системой виде	Российская Федерация, Смоленская область, Ярцевский р-н, Ярцево г, Гагарина ул
1.2.	Дополнительные сведения о местоположении земельного участка	—
2.	Площадь земельного участка $\pm$ величина погрешности определения (вычисления) площади ( $P \pm \Delta P$ ), м <sup>2</sup>	$0 \pm 0,00$
3.	Формула, примененная для вычисления предельной погрешности определения площади земельного участка, с подставленными значениями и итоговые (вычисленные) значения	$3,5*0,10*\sqrt{(0,00)} = 0$
4.	Площадь земельного участка согласно сведениям Единого государственного реестра недвижимости (Ркад), м <sup>2</sup>	81,00
5.	Оценка расхождения Р и Ркад ( $P - P_{кад}$ ), м <sup>2</sup>	81
6.	Предельный минимальный и максимальный размеры земельного участка ( $P_{мин}$ и $P_{макс}$ ), м <sup>2</sup>	— —
7.	Вид (виды) разрешенного использования	под тир
7.1.	Дополнительные сведения об использовании земельного участка	—
8.	Кадастровый или иной государственный учетный номер (инвентарный) здания, сооружения, объекта незавершенного строительства, расположенного на земельном участке	—
9.	Сведения о земельных участках (землях общего пользования, территории общего пользования), посредством которых обеспечивается доступ	—
10.	Иные сведения	—
<b>4. Пояснения к сведениям об уточняемом земельном участке с кадастровым номером</b> <u>67:25:0010610:16</u> <b>:</b>		
1.	—	

1. Сведения о характерных точках границ уточняемого земельного участка с кадастровым номером \_\_\_\_\_:

Система координат \_\_\_\_\_Зона № \_\_\_\_\_

Обоз- начение харак- терных точек границ	Координаты, м				Метод определения координат	Формулы, примененные для расчета средней квадратической погрешности определения координат характерных точек границ (Mt), с подставленными в такие формулы значениями и итоговые (вычисленные) значения Mt, м	Описание закрепления точки
	содержатся в Едином государственном реестре недвижимости		определены в результате выполнения комплексных кадастровых работ				
	X	Y	X	Y			
1	2	3	4	5	6	7	8

2. Сведения о частях границ уточняемого земельного участка с кадастровым номером \_\_\_\_\_:

Обозначение части границ		Горизонтальное проложение (S), м	Описание прохождения части границ	Сведения о согласовании местоположения границ (согласовано/спорное)
от т.	до т.			
1	2	3	4	5

3. Сведения о характеристиках уточняемого земельного участка с кадастровым номером 67:25:0010610:20 \_\_\_\_\_:

№ п/п	Наименование характеристики земельного участка	Значение характеристики
1	2	3
1.	Адрес земельного участка	—
1.1.	Сведения о местоположении земельного участка (при отсутствии адреса) в структурированном в соответствии с федеральной информационной адресной системой виде	Российская Федерация, Смоленская область, Ярцевский р-н, Ярцево г, Чернышевского ул, д 3
1.2.	Дополнительные сведения о местоположении земельного участка	—
2.	Площадь земельного участка ± величина погрешности определения (вычисления) площади ( $P \pm \Delta P$ ), м²	$0 \pm 0,00$
3.	Формула, примененная для вычисления предельной погрешности определения площади земельного участка, с подставленными значениями и итоговые (вычисленные) значения	$3,5*0,10*\sqrt{(0,00)} = 0$
4.	Площадь земельного участка согласно сведениям Единого государственного реестра недвижимости (Ркад), м²	645,00
5.	Оценка расхождения Р и Ркад ( $P - P_{кад}$ ), м²	645
6.	Предельный минимальный и максимальный размеры земельного участка (Рмин и Рмакс), м²	— —

1	2				3			
7.	Вид (виды) разрешенного использования				Под магазин			
7.1.	Дополнительные сведения об использовании земельного участка				—			
8.	Кадастровый или иной государственный учетный номер (инвентарный) здания, сооружения, объекта незавершенного строительства, расположенного на земельном участке				—			
9.	Сведения о земельных участках (землях общего пользования, территории общего пользования), посредством которых обеспечивается доступ				—			
10.	Иные сведения				—			
4. Пояснения к сведениям об уточняемом земельном участке с кадастровым номером 67:25:0010610:20 :								
1.	—							
1. Сведения о характерных точках границ уточняемого земельного участка с кадастровым номером : Система координат Зона №								
Обоз- начение харак- терных точек границ	Координаты, м				Метод определения координат	Формулы, примененные для расчета средней квадратической погрешности определения координат характерных точек границ (Mt), с подставленными в такие формулы значениями и итоговые (вычисленные) значения Mt, м	Описание закрепления точки	
	содержатся в Едином государственном реестре недвижимости		определены в результате выполнения комплексных кадастровых работ					
	X	Y	X	Y				
1	2	3	4	5	6	7	8	
2. Сведения о частях границ уточняемого земельного участка с кадастровым номером :								
Обозначение части границ		Горизонтальное проложение (S), м	Описание прохождения части границ			Сведения о согласовании местоположения границ (согласовано/спорное)		
от т.	до т.							
1	2	3	4			5		
3. Сведения о характеристиках уточняемого земельного участка с кадастровым номером 67:25:0010610:23 :								
№ п/п	Наименование характеристики земельного участка				Значение характеристики			
1	2				3			

1	2	3
1.	Адрес земельного участка	—
1.1.	Сведения о местоположении земельного участка (при отсутствии адреса) в структурированном в соответствии с федеральной информационной адресной системой виде	Российская Федерация, Смоленская область, Ярцевский р-н, Ярцево г, Луначарского ул
1.2.	Дополнительные сведения о местоположении земельного участка	—
2.	Площадь земельного участка $\pm$ величина погрешности определения (вычисления) площади ( $P \pm \Delta P$ ), м <sup>2</sup>	$0 \pm 0,00$
3.	Формула, примененная для вычисления предельной погрешности определения площади земельного участка, с подставленными значениями и итоговые (вычисленные) значения	$3,5*0,10*\sqrt{(0,00)} = 0$
4.	Площадь земельного участка согласно сведениям Единого государственного реестра недвижимости (Ркад), м <sup>2</sup>	49,00
5.	Оценка расхождения Р и Ркад ( $P - P_{кад}$ ), м <sup>2</sup>	49
6.	Предельный минимальный и максимальный размеры земельного участка ( $P_{мин}$ и $P_{макс}$ ), м <sup>2</sup>	— —
7.	Вид (виды) разрешенного использования	Индивидуальный гараж
7.1.	Дополнительные сведения об использовании земельного участка	—
8.	Кадастровый или иной государственный учетный номер (инвентарный) здания, сооружения, объекта незавершенного строительства, расположенного на земельном участке	—
9.	Сведения о земельных участках (землях общего пользования, территории общего пользования), посредством которых обеспечивается доступ	—
10.	Иные сведения	—
<b>4. Пояснения к сведениям об уточняемом земельном участке с кадастровым номером</b> <u>67:25:0010610:23</u> :		
1.	—	

1. Сведения о характерных точках границ уточняемого земельного участка с кадастровым номером \_\_\_\_\_:

Система координат \_\_\_\_\_Зона № \_\_\_\_\_

Обоз- начение харак- терных точек границ	Координаты, м				Метод определения координат	Формулы, примененные для расчета средней квадратической погрешности определения координат характерных точек границ (Mt), с подставленными в такие формулы значениями и итоговые (вычисленные) значения Mt, м	Описание закрепления точки
	содержатся в Едином государственном реестре недвижимости		определены в результате выполнения комплексных кадастровых работ				
	X	Y	X	Y			
1	2	3	4	5	6	7	8

2. Сведения о частях границ уточняемого земельного участка с кадастровым номером \_\_\_\_\_:

Обозначение части границ		Горизонтальное проложение (S), м	Описание прохождения части границ	Сведения о согласовании местоположения границ (согласовано/спорное)
от т.	до т.			
1	2	3	4	5

3. Сведения о характеристиках уточняемого земельного участка с кадастровым номером 67:25:0010610:24 \_\_\_\_\_:

№ п/п	Наименование характеристики земельного участка	Значение характеристики
1	2	3
1.	Адрес земельного участка	—
1.1.	Сведения о местоположении земельного участка (при отсутствии адреса) в структурированном в соответствии с федеральной информационной адресной системой виде	Российская Федерация, Смоленская область, Ярцевский р-н, Ярцево г, Гагарина ул
1.2.	Дополнительные сведения о местоположении земельного участка	—
2.	Площадь земельного участка ± величина погрешности определения (вычисления) площади ( $P \pm \Delta P$ ), м²	$0 \pm 0,00$
3.	Формула, примененная для вычисления предельной погрешности определения площади земельного участка, с подставленными значениями и итоговые (вычисленные) значения	$3,5*0,10*\sqrt{(0,00)} = 0$
4.	Площадь земельного участка согласно сведениям Единого государственного реестра недвижимости (Ркад), м²	288,00
5.	Оценка расхождения Р и Ркад ( $P - P_{кад}$ ), м²	288
6.	Предельный минимальный и максимальный размеры земельного участка (Рмин и Рмакс), м²	— —

1	2				3			
7.	Вид (виды) разрешенного использования				Под кафе			
7.1.	Дополнительные сведения об использовании земельного участка				—			
8.	Кадастровый или иной государственный учетный номер (инвентарный) здания, сооружения, объекта незавершенного строительства, расположенного на земельном участке				—			
9.	Сведения о земельных участках (землях общего пользования, территории общего пользования), посредством которых обеспечивается доступ				—			
10.	Иные сведения				—			
4. Пояснения к сведениям об уточняемом земельном участке с кадастровым номером 67:25:0010610:24 :								
1.	—							
1. Сведения о характерных точках границ уточняемого земельного участка с кадастровым номером : Система координат Зона №								
Обоз- начение харак- терных точек границ	Координаты, м				Метод определения координат	Формулы, примененные для расчета средней квадратической погрешности определения координат характерных точек границ (Mt), с подставленными в такие формулы значениями и итоговые (вычисленные) значения Mt, м	Описание закрепления точки	
	содержатся в Едином государственном реестре недвижимости		определены в результате выполнения комплексных кадастровых работ					
	X	Y	X	Y				
1	2	3	4	5	6	7	8	
2. Сведения о частях границ уточняемого земельного участка с кадастровым номером :								
Обозначение части границ		Горизонтальное проложение (S), м	Описание прохождения части границ			Сведения о согласовании местоположения границ (согласовано/спорное)		
от т.	до т.							
1	2	3	4			5		
3. Сведения о характеристиках уточняемого земельного участка с кадастровым номером 67:25:0010610:25 :								
№ п/п	Наименование характеристики земельного участка				Значение характеристики			
1	2				3			

1	2	3
1.	Адрес земельного участка	—
1.1.	Сведения о местоположении земельного участка (при отсутствии адреса) в структурированном в соответствии с федеральной информационной адресной системой виде	Российская Федерация, Смоленская область, Ярцевский р-н, Ярцево г, Гагарина ул, д 4
1.2.	Дополнительные сведения о местоположении земельного участка	—
2.	Площадь земельного участка $\pm$ величина погрешности определения (вычисления) площади ( $P \pm \Delta P$ ), м <sup>2</sup>	$0 \pm 0,00$
3.	Формула, примененная для вычисления предельной погрешности определения площади земельного участка, с подставленными значениями и итоговые (вычисленные) значения	$3,5*0,10*\sqrt{(0,00)} = 0$
4.	Площадь земельного участка согласно сведениям Единого государственного реестра недвижимости (Ркад), м <sup>2</sup>	86,00
5.	Оценка расхождения Р и Ркад ( $P - P_{кад}$ ), м <sup>2</sup>	86
6.	Предельный минимальный и максимальный размеры земельного участка ( $P_{мин}$ и $P_{макс}$ ), м <sup>2</sup>	— —
7.	Вид (виды) разрешенного использования	Магазин "Сафоновмясопродукт"
7.1.	Дополнительные сведения об использовании земельного участка	—
8.	Кадастровый или иной государственный учетный номер (инвентарный) здания, сооружения, объекта незавершенного строительства, расположенного на земельном участке	—
9.	Сведения о земельных участках (землях общего пользования, территории общего пользования), посредством которых обеспечивается доступ	—
10.	Иные сведения	—
<b>4. Пояснения к сведениям об уточняемом земельном участке с кадастровым номером</b> <u>67:25:0010610:25</u> <b>:</b>		
1.	—	



1. Сведения о характерных точках границ уточняемого земельного участка с кадастровым номером \_\_\_\_\_:

Система координат \_\_\_\_\_Зона № \_\_\_\_\_

Обоз- начение харак- терных точек границ	Координаты, м				Метод определения координат	Формулы, примененные для расчета средней квадратической погрешности определения координат характерных точек границ (Mt), с подставленными в такие формулы значениями и итоговые (вычисленные) значения Mt, м	Описание закрепления точки
	содержатся в Едином государственном реестре недвижимости		определены в результате выполнения комплексных кадастровых работ				
	X	Y	X	Y			
1	2	3	4	5	6	7	8

2. Сведения о частях границ уточняемого земельного участка с кадастровым номером \_\_\_\_\_:

Обозначение части границ		Горизонтальное проложение (S), м	Описание прохождения части границ	Сведения о согласовании местоположения границ (согласовано/спорное)
от т.	до т.			
1	2	3	4	5

3. Сведения о характеристиках уточняемого земельного участка с кадастровым номером \_\_\_\_\_67:25:0010610:27\_\_\_\_\_:

№ п/п	Наименование характеристики земельного участка	Значение характеристики
1	2	3
1.	Адрес земельного участка	—
1.1.	Сведения о местоположении земельного участка (при отсутствии адреса) в структурированном в соответствии с федеральной информационной адресной системой виде	Российская Федерация, Смоленская область, Ярцевский р-н, Ярцево г, Гагарина ул, д 1
1.2.	Дополнительные сведения о местоположении земельного участка	—
2.	Площадь земельного участка ± величина погрешности определения (вычисления) площади ( $P \pm \Delta P$ ), м²	$0 \pm 0,00$
3.	Формула, примененная для вычисления предельной погрешности определения площади земельного участка, с подставленными значениями и итоговые (вычисленные) значения	$3,5*0,10*\sqrt{(0,00)} = 0$
4.	Площадь земельного участка согласно сведениям Единого государственного реестра недвижимости (Ркад), м²	242,00
5.	Оценка расхождения Р и Ркад ( $P - P_{кад}$ ), м²	242
6.	Предельный минимальный и максимальный размеры земельного участка (Рмин и Рмакс), м²	— —

1	2				3			
7.	Вид (виды) разрешенного использования				под магазин			
7.1.	Дополнительные сведения об использовании земельного участка				—			
8.	Кадастровый или иной государственный учетный номер (инвентарный) здания, сооружения, объекта незавершенного строительства, расположенного на земельном участке				—			
9.	Сведения о земельных участках (землях общего пользования, территории общего пользования), посредством которых обеспечивается доступ				—			
10.	Иные сведения				—			
4. Пояснения к сведениям об уточняемом земельном участке с кадастровым номером 67:25:0010610:27 :								
1.	—							
1. Сведения о характерных точках границ уточняемого земельного участка с кадастровым номером : Система координат Зона №								
Обоз- начение харак- терных точек границ	Координаты, м				Метод определения координат	Формулы, примененные для расчета средней квадратической погрешности определения координат характерных точек границ (Mt), с подставленными в такие формулы значениями и итоговые (вычисленные) значения Mt, м	Описание закрепления точки	
	содержатся в Едином государственном реестре недвижимости		определены в результате выполнения комплексных кадастровых работ					
	X	Y	X	Y				
1	2	3	4	5	6	7	8	
2. Сведения о частях границ уточняемого земельного участка с кадастровым номером :								
Обозначение части границ		Горизонтальное проложение (S), м	Описание прохождения части границ			Сведения о согласовании местоположения границ (согласовано/спорное)		
от т.	до т.							
1	2	3	4			5		
3. Сведения о характеристиках уточняемого земельного участка с кадастровым номером 67:25:0010610:28 :								
№ п/п	Наименование характеристики земельного участка				Значение характеристики			
1	2				3			

1	2	3
1.	Адрес земельного участка	—
1.1.	Сведения о местоположении земельного участка (при отсутствии адреса) в структурированном в соответствии с федеральной информационной адресной системой виде	Российская Федерация, Смоленская область, Ярцевский р-н, Ярцево г, Гагарина ул, д 4
1.2.	Дополнительные сведения о местоположении земельного участка	—
2.	Площадь земельного участка $\pm$ величина погрешности определения (вычисления) площади ( $P \pm \Delta P$ ), м <sup>2</sup>	$0 \pm 0,00$
3.	Формула, примененная для вычисления предельной погрешности определения площади земельного участка, с подставленными значениями и итоговые (вычисленные) значения	$3,5*0,10*\sqrt{(0,00)} = 0$
4.	Площадь земельного участка согласно сведениям Единого государственного реестра недвижимости (Ркад), м <sup>2</sup>	248,00
5.	Оценка расхождения Р и Ркад ( $P - P_{кад}$ ), м <sup>2</sup>	248
6.	Предельный минимальный и максимальный размеры земельного участка ( $P_{мин}$ и $P_{макс}$ ), м <sup>2</sup>	— —
7.	Вид (виды) разрешенного использования	Магазин
7.1.	Дополнительные сведения об использовании земельного участка	—
8.	Кадастровый или иной государственный учетный номер (инвентарный) здания, сооружения, объекта незавершенного строительства, расположенного на земельном участке	—
9.	Сведения о земельных участках (землях общего пользования, территории общего пользования), посредством которых обеспечивается доступ	—
10.	Иные сведения	—
<b>4. Пояснения к сведениям об уточняемом земельном участке с кадастровым номером</b> <u>67:25:0010610:28</u> <b>:</b>		
1.	—	

1. Сведения о характерных точках границ уточняемого земельного участка с кадастровым номером \_\_\_\_\_:

Система координат \_\_\_\_\_Зона № \_\_\_\_\_

Обоз- начение харак- терных точек границ	Координаты, м				Метод определения координат	Формулы, примененные для расчета средней квадратической погрешности определения координат характерных точек границ (Mt), с подставленными в такие формулы значениями и итоговые (вычисленные) значения Mt, м	Описание закрепления точки
	содержатся в Едином государственном реестре недвижимости		определены в результате выполнения комплексных кадастровых работ				
	X	Y	X	Y			
1	2	3	4	5	6	7	8

2. Сведения о частях границ уточняемого земельного участка с кадастровым номером \_\_\_\_\_:

Обозначение части границ		Горизонтальное проложение (S), м	Описание прохождения части границ	Сведения о согласовании местоположения границ (согласовано/спорное)
от т.	до т.			
1	2	3	4	5

3. Сведения о характеристиках уточняемого земельного участка с кадастровым номером 67:25:0010610:31 \_\_\_\_\_:

№ п/п	Наименование характеристики земельного участка	Значение характеристики
1	2	3
1.	Адрес земельного участка	—
1.1.	Сведения о местоположении земельного участка (при отсутствии адреса) в структурированном в соответствии с федеральной информационной адресной системой виде	Российская Федерация, Смоленская область, Ярцевский р-н, Ярцево г, Гагарина ул, д 16
1.2.	Дополнительные сведения о местоположении земельного участка	—
2.	Площадь земельного участка ± величина погрешности определения (вычисления) площади ( $P \pm \Delta P$ ), м²	$0 \pm 0,00$
3.	Формула, примененная для вычисления предельной погрешности определения площади земельного участка, с подставленными значениями и итоговые (вычисленные) значения	$3,5*0,10*\sqrt{(0,00)} = 0$
4.	Площадь земельного участка согласно сведениям Единого государственного реестра недвижимости (Ркад), м²	559,00
5.	Оценка расхождения Р и Ркад ( $P - P_{кад}$ ), м²	559
6.	Предельный минимальный и максимальный размеры земельного участка (Рмин и Рмакс), м²	— —

1	2				3			
7.	Вид (виды) разрешенного использования				Административное здание			
7.1.	Дополнительные сведения об использовании земельного участка				—			
8.	Кадастровый или иной государственный учетный номер (инвентарный) здания, сооружения, объекта незавершенного строительства, расположенного на земельном участке				—			
9.	Сведения о земельных участках (землях общего пользования, территории общего пользования), посредством которых обеспечивается доступ				—			
10.	Иные сведения				—			
4. Пояснения к сведениям об уточняемом земельном участке с кадастровым номером 67:25:0010610:31 :								
1.	—							
1. Сведения о характерных точках границ уточняемого земельного участка с кадастровым номером : Система координат Зона №								
Обоз- начение харак- терных точек границ	Координаты, м				Метод определения координат	Формулы, примененные для расчета средней квадратической погрешности определения координат характерных точек границ (Mt), с подставленными в такие формулы значениями и итоговые (вычисленные) значения Mt, м	Описание закрепления точки	
	содержатся в Едином государственном реестре недвижимости		определены в результате выполнения комплексных кадастровых работ					
	X	Y	X	Y				
1	2	3	4	5	6	7	8	
2. Сведения о частях границ уточняемого земельного участка с кадастровым номером :								
Обозначение части границ		Горизонтальное проложение (S), м	Описание прохождения части границ			Сведения о согласовании местоположения границ (согласовано/спорное)		
от т.	до т.							
1	2	3	4			5		
3. Сведения о характеристиках уточняемого земельного участка с кадастровым номером 67:25:0010610:32 :								
№ п/п	Наименование характеристики земельного участка				Значение характеристики			
1	2				3			

1	2	3
1.	Адрес земельного участка	—
1.1.	Сведения о местоположении земельного участка (при отсутствии адреса) в структурированном в соответствии с федеральной информационной адресной системой виде	Российская Федерация, Смоленская область, Ярцевский р-н, Ярцево г, Карла Маркса ул, д 13
1.2.	Дополнительные сведения о местоположении земельного участка	—
2.	Площадь земельного участка $\pm$ величина погрешности определения (вычисления) площади ( $P \pm \Delta P$ ), м <sup>2</sup>	$0 \pm 0,00$
3.	Формула, примененная для вычисления предельной погрешности определения площади земельного участка, с подставленными значениями и итоговые (вычисленные) значения	$3,5*0,10*\sqrt{(0,00)} = 0$
4.	Площадь земельного участка согласно сведениям Единого государственного реестра недвижимости (Ркад), м <sup>2</sup>	208,00
5.	Оценка расхождения Р и Ркад ( $P - P_{кад}$ ), м <sup>2</sup>	208
6.	Предельный минимальный и максимальный размеры земельного участка ( $P_{мин}$ и $P_{макс}$ ), м <sup>2</sup>	— —
7.	Вид (виды) разрешенного использования	Магазин
7.1.	Дополнительные сведения об использовании земельного участка	—
8.	Кадастровый или иной государственный учетный номер (инвентарный) здания, сооружения, объекта незавершенного строительства, расположенного на земельном участке	—
9.	Сведения о земельных участках (землях общего пользования, территории общего пользования), посредством которых обеспечивается доступ	—
10.	Иные сведения	—
<b>4. Пояснения к сведениям об уточняемом земельном участке с кадастровым номером</b> <u>67:25:0010610:32</u> <b>:</b>		
1.	—	

1. Сведения о характерных точках границ уточняемого земельного участка с кадастровым номером \_\_\_\_\_:

Система координат \_\_\_\_\_Зона № \_\_\_\_\_

Обоз- начение харак- терных точек границ	Координаты, м				Метод определения координат	Формулы, примененные для расчета средней квадратической погрешности определения координат характерных точек границ (Mt), с подставленными в такие формулы значениями и итоговые (вычисленные) значения Mt, м	Описание закрепления точки
	содержатся в Едином государственном реестре недвижимости		определены в результате выполнения комплексных кадастровых работ				
	X	Y	X	Y			
1	2	3	4	5	6	7	8

2. Сведения о частях границ уточняемого земельного участка с кадастровым номером \_\_\_\_\_:

Обозначение части границ		Горизонтальное проложение (S), м	Описание прохождения части границ	Сведения о согласовании местоположения границ (согласовано/спорное)
от т.	до т.			
1	2	3	4	5

3. Сведения о характеристиках уточняемого земельного участка с кадастровым номером 67:25:0010610:35 \_\_\_\_\_:

№ п/п	Наименование характеристики земельного участка	Значение характеристики
1	2	3
1.	Адрес земельного участка	—
1.1.	Сведения о местоположении земельного участка (при отсутствии адреса) в структурированном в соответствии с федеральной информационной адресной системой виде	Российская Федерация, Смоленская область, Ярцевский р-н, Ярцево г, Чернышевского ул, д 1
1.2.	Дополнительные сведения о местоположении земельного участка	—
2.	Площадь земельного участка ± величина погрешности определения (вычисления) площади ( $P \pm \Delta P$ ), м²	$0 \pm 0,00$
3.	Формула, примененная для вычисления предельной погрешности определения площади земельного участка, с подставленными значениями и итоговые (вычисленные) значения	$3,5*0,10*\sqrt{(0,00)} = 0$
4.	Площадь земельного участка согласно сведениям Единого государственного реестра недвижимости (Ркад), м²	100,00
5.	Оценка расхождения Р и Ркад ( $P - P_{кад}$ ), м²	100
6.	Предельный минимальный и максимальный размеры земельного участка (Рмин и Рмакс), м²	— —

1	2				3			
7.	Вид (виды) разрешенного использования				Магазин			
7.1.	Дополнительные сведения об использовании земельного участка				—			
8.	Кадастровый или иной государственный учетный номер (инвентарный) здания, сооружения, объекта незавершенного строительства, расположенного на земельном участке				—			
9.	Сведения о земельных участках (землях общего пользования, территории общего пользования), посредством которых обеспечивается доступ				—			
10.	Иные сведения				—			
4. Пояснения к сведениям об уточняемом земельном участке с кадастровым номером 67:25:0010610:35 :								
1.	—							
1. Сведения о характерных точках границ уточняемого земельного участка с кадастровым номером : Система координат Зона №								
Обоз- начение харак- терных точек границ	Координаты, м				Метод определения координат	Формулы, примененные для расчета средней квадратической погрешности определения координат характерных точек границ (Mt), с подставленными в такие формулы значениями и итоговые (вычисленные) значения Mt, м	Описание закрепления точки	
	содержатся в Едином государственном реестре недвижимости		определены в результате выполнения комплексных кадастровых работ					
	X	Y	X	Y				
1	2	3	4	5	6	7	8	
2. Сведения о частях границ уточняемого земельного участка с кадастровым номером :								
Обозначение части границ		Горизонтальное проложение (S), м	Описание прохождения части границ			Сведения о согласовании местоположения границ (согласовано/спорное)		
от т.	до т.							
1	2	3	4			5		
3. Сведения о характеристиках уточняемого земельного участка с кадастровым номером 67:25:0010610:36 :								
№ п/п	Наименование характеристики земельного участка				Значение характеристики			
1	2				3			



1	2	3
1.	Адрес земельного участка	—
1.1.	Сведения о местоположении земельного участка (при отсутствии адреса) в структурированном в соответствии с федеральной информационной адресной системой виде	Российская Федерация, Смоленская область, Ярцевский р-н, Ярцево г, Чернышевского ул, д 3
1.2.	Дополнительные сведения о местоположении земельного участка	—
2.	Площадь земельного участка $\pm$ величина погрешности определения (вычисления) площади ( $P \pm \Delta P$ ), м <sup>2</sup>	$0 \pm 0,00$
3.	Формула, примененная для вычисления предельной погрешности определения площади земельного участка, с подставленными значениями и итоговые (вычисленные) значения	$3,5*0,10*\sqrt{(0,00)} = 0$
4.	Площадь земельного участка согласно сведениям Единого государственного реестра недвижимости (Ркад), м <sup>2</sup>	416,00
5.	Оценка расхождения Р и Ркад ( $P - P_{кад}$ ), м <sup>2</sup>	416
6.	Предельный минимальный и максимальный размеры земельного участка ( $P_{мин}$ и $P_{макс}$ ), м <sup>2</sup>	— —
7.	Вид (виды) разрешенного использования	Магазин
7.1.	Дополнительные сведения об использовании земельного участка	—
8.	Кадастровый или иной государственный учетный номер (инвентарный) здания, сооружения, объекта незавершенного строительства, расположенного на земельном участке	—
9.	Сведения о земельных участках (землях общего пользования, территории общего пользования), посредством которых обеспечивается доступ	—
10.	Иные сведения	—
<b>4. Пояснения к сведениям об уточняемом земельном участке с кадастровым номером <u>67:25:0010610:36</u> :</b>		
1.	—	

1. Сведения о характерных точках границ уточняемого земельного участка с кадастровым номером \_\_\_\_\_:

Система координат \_\_\_\_\_Зона № \_\_\_\_\_

Обоз- начение харак- терных точек границ	Координаты, м				Метод определения координат	Формулы, примененные для расчета средней квадратической погрешности определения координат характерных точек границ (Mt), с подставленными в такие формулы значениями и итоговые (вычисленные) значения Mt, м	Описание закрепления точки
	содержатся в Едином государственном реестре недвижимости		определены в результате выполнения комплексных кадастровых работ				
	X	Y	X	Y			
1	2	3	4	5	6	7	8

2. Сведения о частях границ уточняемого земельного участка с кадастровым номером \_\_\_\_\_:

Обозначение части границ		Горизонтальное проложение (S), м	Описание прохождения части границ	Сведения о согласовании местоположения границ (согласовано/спорное)
от т.	до т.			
1	2	3	4	5

3. Сведения о характеристиках уточняемого земельного участка с кадастровым номером 67:25:0010610:40 \_\_\_\_\_:

№ п/п	Наименование характеристики земельного участка	Значение характеристики
1	2	3
1.	Адрес земельного участка	—
1.1.	Сведения о местоположении земельного участка (при отсутствии адреса) в структурированном в соответствии с федеральной информационной адресной системой виде	Российская Федерация, Смоленская область, Ярцевский р-н, Ярцево г
1.2.	Дополнительные сведения о местоположении земельного участка	—
2.	Площадь земельного участка ± величина погрешности определения (вычисления) площади ( $P \pm \Delta P$ ), м²	$0 \pm 0,00$
3.	Формула, примененная для вычисления предельной погрешности определения площади земельного участка, с подставленными значениями и итоговые (вычисленные) значения	$3,5*0,10*\sqrt{(0,00)} = 0$
4.	Площадь земельного участка согласно сведениям Единого государственного реестра недвижимости (Ркад), м²	24,00
5.	Оценка расхождения Р и Ркад ( $P - P_{кад}$ ), м²	24
6.	Предельный минимальный и максимальный размеры земельного участка (Рмин и Рмакс), м²	— —

1	2				3			
7.	Вид (виды) разрешенного использования				Для установки временного металлического гаража, без права устройства фундаментов,погреба,смотровой ямы, бетонных полов.			
7.1.	Дополнительные сведения об использовании земельного участка				—			
8.	Кадастровый или иной государственный учетный номер (инвентарный) здания, сооружения, объекта незавершенного строительства, расположенного на земельном участке				—			
9.	Сведения о земельных участках (землях общего пользования, территории общего пользования), посредством которых обеспечивается доступ				—			
10.	Иные сведения				—			
4. Пояснения к сведениям об уточняемом земельном участке с кадастровым номером 67:25:0010610:40 :								
1.	—							
1. Сведения о характерных точках границ уточняемого земельного участка с кадастровым номером : Система координат Зона №								
Обоз- начение харак- терных точек границ	Координаты, м				Метод определения координат	Формулы, примененные для расчета средней квадратической погрешности определения координат характерных точек границ (Mt), с подставленными в такие формулы значениями и итоговые (вычисленные) значения Mt, м	Описание закрепления точки	
	содержатся в Едином государственном реестре недвижимости		определены в результате выполнения комплексных кадастровых работ					
	X	Y	X	Y				
1	2	3	4	5	6	7	8	
2. Сведения о частях границ уточняемого земельного участка с кадастровым номером :								
Обозначение части границ		Горизонтальное проложение (S), м	Описание прохождения части границ			Сведения о согласовании местоположения границ (согласовано/спорное)		
от т.	до т.							
1	2	3	4			5		
3. Сведения о характеристиках уточняемого земельного участка с кадастровым номером 67:25:0010610:44 :								
№ п/п	Наименование характеристики земельного участка				Значение характеристики			
1	2				3			

1	2	3
1.	Адрес земельного участка	—
1.1.	Сведения о местоположении земельного участка (при отсутствии адреса) в структурированном в соответствии с федеральной информационной адресной системой виде	Российская Федерация, Смоленская область, Ярцевский р-н, Ярцево г, Чернышевского ул, д 8
1.2.	Дополнительные сведения о местоположении земельного участка	—
2.	Площадь земельного участка $\pm$ величина погрешности определения (вычисления) площади ( $P \pm \Delta P$ ), м <sup>2</sup>	$0 \pm 0,00$
3.	Формула, примененная для вычисления предельной погрешности определения площади земельного участка, с подставленными значениями и итоговые (вычисленные) значения	$3,5*0,10*\sqrt{(0,00)} = 0$
4.	Площадь земельного участка согласно сведениям Единого государственного реестра недвижимости (Ркад), м <sup>2</sup>	20,00
5.	Оценка расхождения Р и Ркад ( $P - P_{кад}$ ), м <sup>2</sup>	20
6.	Предельный минимальный и максимальный размеры земельного участка ( $P_{мин}$ и $P_{макс}$ ), м <sup>2</sup>	— —
7.	Вид (виды) разрешенного использования	Торговый киоск
7.1.	Дополнительные сведения об использовании земельного участка	—
8.	Кадастровый или иной государственный учетный номер (инвентарный) здания, сооружения, объекта незавершенного строительства, расположенного на земельном участке	—
9.	Сведения о земельных участках (землях общего пользования, территории общего пользования), посредством которых обеспечивается доступ	—
10.	Иные сведения	—
<b>4. Пояснения к сведениям об уточняемом земельном участке с кадастровым номером</b> <u>67:25:0010610:44</u> <b>:</b>		
1.	—	

1. Сведения о характерных точках границ уточняемого земельного участка с кадастровым номером \_\_\_\_\_:

Система координат \_\_\_\_\_Зона № \_\_\_\_\_

Обоз- начение харак- терных точек границ	Координаты, м				Метод определения координат	Формулы, примененные для расчета средней квадратической погрешности определения координат характерных точек границ (Mt), с подставленными в такие формулы значениями и итоговые (вычисленные) значения Mt, м	Описание закрепления точки
	содержатся в Едином государственном реестре недвижимости		определены в результате выполнения комплексных кадастровых работ				
	X	Y	X	Y			
1	2	3	4	5	6	7	8

2. Сведения о частях границ уточняемого земельного участка с кадастровым номером \_\_\_\_\_:

Обозначение части границ		Горизонтальное проложение (S), м	Описание прохождения части границ	Сведения о согласовании местоположения границ (согласовано/спорное)
от т.	до т.			
1	2	3	4	5

3. Сведения о характеристиках уточняемого земельного участка с кадастровым номером \_\_\_\_\_67:25:0010610:58\_\_\_\_\_:

№ п/п	Наименование характеристики земельного участка	Значение характеристики
1	2	3
1.	Адрес земельного участка	—
1.1.	Сведения о местоположении земельного участка (при отсутствии адреса) в структурированном в соответствии с федеральной информационной адресной системой виде	Российская Федерация, Смоленская область, Ярцевский р-н, Ярцево г, Чернышевского, в районе жилого дома №10 ул
1.2.	Дополнительные сведения о местоположении земельного участка	—
2.	Площадь земельного участка ± величина погрешности определения (вычисления) площади (Р ± ΔР), м²	0 ± 0,00
3.	Формула, примененная для вычисления предельной погрешности определения площади земельного участка, с подставленными значениями и итоговые (вычисленные) значения	3,5*0,10*√(0,00) = 0
4.	Площадь земельного участка согласно сведениям Единого государственного реестра недвижимости (Ркад), м²	18,00
5.	Оценка расхождения Р и Ркад (Р - Ркад), м²	18
6.	Предельный минимальный и максимальный размеры земельного участка (Рмин и Рмакс), м²	— —

1	2	3
7.	Вид (виды) разрешенного использования	под металлический гараж, без права устройства бетонного пола, смотровой ямы.
7.1.	Дополнительные сведения об использовании земельного участка	—
8.	Кадастровый или иной государственный учетный номер (инвентарный) здания, сооружения, объекта незавершенного строительства, расположенного на земельном участке	—
9.	Сведения о земельных участках (землях общего пользования, территории общего пользования), посредством которых обеспечивается доступ	—
10.	Иные сведения	—
<b>4. Пояснения к сведениям об уточняемом земельном участке с кадастровым номером</b> <u>67:25:0010610:58</u> :		
1.	—	

## Сведения об образуемых земельных участках

<b>1. Сведения о характерных точках границ образуемого земельного участка</b> _____ : <div style="text-align: right;">обозначение земельного участка</div>					
Система координат _____				Зона № _____	
Обоз- начение харак- терных точек границ	Координаты, м		Метод определения координат	Формулы, примененные для расчета средней квадратической погрешности определения координат характерных точек границ (Mt), с подставленными в такие формулы значениями и итоговые (вычисленные) значения Mt, м	Описание закрепления точки
	X	Y			
1	2	3	4	5	6
<b>2. Сведения о частях границ образуемого земельного участка</b> _____ : <div style="text-align: right;">обозначение земельного участка</div>					
Обозначение части границ		Горизонтальное проложение (S), м	Описание прохождения части границ	Сведения о согласовании местоположения границ (согласовано/спорное)	
от т.	до т.				
1	2	3	4	5	
<b>3. Сведения о характеристиках образуемого земельного участка</b> _____ : <div style="text-align: right;">обозначение земельного участка</div>					
№ п/п	Наименование характеристики земельного участка		Значение характеристики		
1	2		3		
1.	Адрес земельного участка				
1.1.	Сведения о местоположении земельного участка (при отсутствии адреса) в структурированном в соответствии с федеральной информационной адресной системой виде				
1.2.	Дополнительные сведения о местоположении земельного участка				
2.	Категория земель				
3.	Вид (виды) разрешенного использования				
3.1.	Дополнительные сведения об использовании земельного участка				
4.	Реестровый номер границ территориальной зоны или в случае отсутствия такого реестрового номера ее индивидуальное обозначение (вид, тип, номер, индекс)				
5.	Площадь земельного участка ± величина погрешности определения (вычисления) площади ( $P \pm \Delta P$ ), м²				

1	2	3
6.	Формула, примененная для вычисления предельной погрешности определения площади земельного участка, с подставленными значениями и итоговые (вычисленные) значения	
7.	Предельный минимальный и максимальный размеры земельного участка (Рмин) и (Рмакс), м <sup>2</sup>	
8.	Кадастровый или иной государственный учетный номер (инвентарный) объекта недвижимости, расположенного на образуемом земельном участке	
9.	Кадастровые номера исходных земельных участков	
9.1.	Кадастровый номер входящего в состав земельного участка, представляющего собой единое землепользование (номер контура многоконтурного земельного участка), преобразование которого осуществляется	
9.2.	Кадастровые номера земельных участков, исключаемых из состава измененного (исходного) земельного участка, представляющего собой единое землепользование	
9.3.	Кадастровый или иной государственный учетный номер (инвентарный) объекта недвижимости, расположенного на измененном земельном участке	
10.	Условный номер земельного участка	
11.	Учетный номер проекта межевания территории	
12.	Дополнительные сведения об образовании земельного участка	
13.	Сведения о земельных участках (землях общего пользования, территории общего пользования), посредством которых обеспечивается доступ	
14.	Иные сведения	
4. Пояснения к сведениям об образуемом земельном участке _____ :		
обозначение земельного участка		
1.		



Сведения об уточняемых земельных участках, необходимые для исправления реестровых ошибок в сведениях о местоположении их границ								
1. Сведения о характерных точках границ уточняемого земельного участка с кадастровым номером					67:25:0010610:10			:
Система координат МСК-67, зона 1					Зона № 1			
Обозначение характерных точек границ	Координаты, м				Метод определения координат	Формулы, примененные для расчета средней квадратической погрешности определения координат характерных точек границ (Mt), с подставленными в такие формулы значениями и итоговые (вычисленные) значения Mt, м	Описание закрепления точки	
	содержатся в Едином государственном реестре недвижимости		определены в результате выполнения комплексных кадастровых работ					
	X	Y	X	Y				
1	2	3	4	5	6	7	8	
60	491 980,57	1 263 277,03	491 980,57	1 263 277,03	—	0,10	—	
61	491 982,95	1 263 276,74	491 982,95	1 263 276,74				
36	491 983,24	1 263 279,13	491 983,24	1 263 279,13				
35	491 983,47	1 263 281,00	491 983,47	1 263 281,00				
62	491 981,10	1 263 281,30	491 981,10	1 263 281,30				
60	491 980,57	1 263 277,03	491 980,57	1 263 277,03				
2. Сведения о частях границ уточняемого земельного участка с кадастровым номером					67:25:0010610:10			:
Обозначение части границ		Горизонтальное проложение (S), м	Описание прохождения части границ		Сведения о согласовании местоположения границ (согласовано/спорное)			
от т.	до т.							
1	2	3	4		5			
60	61	2,40	—		согласовано			
61	36	2,41						
36	35	1,88						
35	62	2,39						
62	60	4,30						
3. Сведения о характеристиках уточняемого земельного участка с кадастровым номером					67:25:0010610:10			:
№ п/п	Наименование характеристики			Значение характеристики				
1	2			3				

1	2	3
1.	Адрес земельного участка	—
1.1.	Сведения о местоположении земельного участка (при отсутствии адреса) в структурированном в соответствии с федеральной информационной адресной системой виде	Российская Федерация, Смоленская область, Ярцевский р-н, Ярцево г, Советская ул
1.2.	Дополнительные сведения о местоположении земельного участка	—
2.	Площадь земельного участка $\pm$ величина погрешности определения (вычисления) площади ( $P \pm \Delta P$ ), м <sup>2</sup>	$10 \pm 1,00$
3.	Формула, примененная для вычисления предельной погрешности определения площади земельного участка, с подставленными значениями и итоговые (вычисленные) значения	$3,5*0,10*\sqrt{(10,00)} = 1$
4.	Площадь земельного участка согласно сведениям Единого государственного реестра недвижимости (Ркад), м <sup>2</sup>	10,00
5.	Оценка расхождения Р и Ркад ( $P - P_{кад}$ ), м <sup>2</sup>	0
6.	Предельный минимальный и максимальный размеры земельного участка ( $P_{мин}$ и $P_{макс}$ ), м <sup>2</sup>	— —
7.	Кадастровый или иной государственный учетный номер (инвентарный) здания, сооружения, объекта незавершенного строительства, расположенного на земельном участке	—
8.	Вид (виды) разрешенного использования	под производственно-складскую территорию
8.1.	Дополнительные сведения об использовании земельного участка	—
9.	Сведения о земельных участках (землях общего пользования, территории общего пользования), посредством которых обеспечивается доступ	—
10.	Иные сведения	—
<b>4. Пояснения к сведениям об уточняемом земельном участке с кадастровым номером</b>		<b>67:25:0010610:10 :</b>
1.	—	

1. Сведения о характерных точках границ уточняемого земельного участка с кадастровым номером

67:25:0010610:100

:

Система координат

МСК-67, зона 1

Зона №

1

Обоз- начение харак- терных точек границ	Координаты, м				Метод определения координат	Формулы, примененные для расчета средней квадратической погрешности определения координат характерных точек границ (Mt), с подставленными в такие формулы значениями и итоговые (вычисленные) значения Mt, м	Описание закрепления точки
	содержатся в Едином государственном реестре недвижимости		определены в результате выполнения комплексных кадастровых работ				
	X	Y	X	Y			
1	2	3	4	5	6	7	8
56	491 975,32	1 263 271,38	491 975,32	1 263 271,38	—	0,10	Закрепление отсутствует
55	491 975,58	1 263 273,47	491 975,58	1 263 273,47			—
168	491 977,85	1 263 291,83	491 977,85	1 263 291,83			
169	491 961,55	1 263 293,51	491 961,55	1 263 293,51			
170	491 959,53	1 263 273,62	491 959,53	1 263 273,62			
171	491 963,51	1 263 273,22	491 963,51	1 263 273,22			
45	491 961,74	1 263 255,75	491 961,74	1 263 255,75			Закрепление отсутствует
59	491 965,21	1 263 255,40	491 965,21	1 263 255,40			
58	491 966,14	1 263 264,61	491 966,14	1 263 264,61			
57	491 971,72	1 263 264,05	491 971,72	1 263 264,05			
56	491 975,32	1 263 271,38	491 975,32	1 263 271,38			

2. Сведения о частях границ уточняемого земельного участка с кадастровым номером

67:25:0010610:100

:

Обозначение части границ		Горизонтальное проложение (S), м	Описание прохождения части границ	Сведения о согласовании местоположения границ (согласовано/спорное)
от т.	до т.			
1	2	3	4	5
56	55	2,11	—	согласовано
55	168	18,50		
168	169	16,39		
169	170	19,99		
170	171	4,00		
171	45	17,56		
45	59	3,49		
59	58	9,26		

1	2	3	4	5
58	57	5,61	—	согласовано
57	56	8,17		

**3. Сведения о характеристиках уточняемого земельного участка с кадастровым номером** 67:25:0010610:100 :

№ п/п	Наименование характеристики	Значение характеристики
1	2	3
1.	Адрес земельного участка	—
1.1.	Сведения о местоположении земельного участка (при отсутствии адреса) в структурированном в соответствии с федеральной информационной адресной системой виде	Российская Федерация, Смоленская область, Ярцевский р-н, Ярцево г, Советская ул
1.2.	Дополнительные сведения о местоположении земельного участка	—
2.	Площадь земельного участка ± величина погрешности определения (вычисления) площади ( $P \pm \Delta P$ ), м <sup>2</sup>	$443 \pm 7,00$
3.	Формула, примененная для вычисления предельной погрешности определения площади земельного участка, с подставленными значениями и итоговые (вычисленные) значения	$3,5*0,10*\sqrt{(443,00)} = 7$
4.	Площадь земельного участка согласно сведениям Единого государственного реестра недвижимости (Ркад), м <sup>2</sup>	444,00
5.	Оценка расхождения Р и Ркад ( $P - P_{кад}$ ), м <sup>2</sup>	1
6.	Предельный минимальный и максимальный размеры земельного участка (Рмин и Рмакс), м <sup>2</sup>	— —
7.	Кадастровый или иной государственный учетный номер (инвентарный) здания, сооружения, объекта незавершенного строительства, расположенного на земельном участке	—
8.	Вид (виды) разрешенного использования	магазины
8.1.	Дополнительные сведения об использовании земельного участка	—
9.	Сведения о земельных участках (землях общего пользования, территории общего пользования), посредством которых обеспечивается доступ	—
10.	Иные сведения	—

**4. Пояснения к сведениям об уточняемом земельном участке с кадастровым номером** 67:25:0010610:100 :

1.	—
----	---

1. Сведения о характерных точках границ уточняемого земельного участка с кадастровым номером						67:25:0010610:102		:
Система координат				МСК-67, зона 1		Зона № 1		
Обозначение характерных точек границ	Координаты, м				Метод определения координат	Формулы, примененные для расчета средней квадратической погрешности определения координат характерных точек границ (Mt), с подставленными в такие формулы значениями и итоговые (вычисленные) значения Mt, м	Описание закрепления точки	
	содержатся в Едином государственном реестре недвижимости		определены в результате выполнения комплексных кадастровых работ					
	X	Y	X	Y				
1	2	3	4	5	6	7	8	
172	491 958,14	1 263 545,96	491 958,14	1 263 545,96	—	0,10	—	
107	491 949,57	1 263 546,84	491 949,57	1 263 546,84			Закрепление отсутствует	
106	491 948,42	1 263 537,41	491 948,42	1 263 537,41				
105	491 957,06	1 263 536,54	491 957,06	1 263 536,54				
172	491 958,14	1 263 545,96	491 958,14	1 263 545,96				
2. Сведения о частях границ уточняемого земельного участка с кадастровым номером						67:25:0010610:102		:
Обозначение части границ		Горизонтальное проложение (S), м	Описание прохождения части границ		Сведения о согласовании местоположения границ (согласовано/спорное)			
от т.	до т.							
1	2	3	4		5			
172	107	8,62	—		согласовано			
107	106	9,50						
106	105	8,68						
105	172	9,48						
3. Сведения о характеристиках уточняемого земельного участка с кадастровым номером						67:25:0010610:102		:
№ п/п	Наименование характеристики				Значение характеристики			
1	2				3			
1.	Адрес земельного участка				—			
1.1.	Сведения о местоположении земельного участка (при отсутствии адреса) в структурированном в соответствии с федеральной информационной адресной системой виде				Российская Федерация, Смоленская область, Ярцевский р-н, Ярцево г, Чернышевского ул			
1.2.	Дополнительные сведения о местоположении земельного участка				—			

1	2				3		
2.	Площадь земельного участка ± величина погрешности определения (вычисления) площади (P ± ΔP), м²				82 ± 3,00		
3.	Формула, примененная для вычисления предельной погрешности определения площади земельного участка, с подставленными значениями и итоговые (вычисленные) значения				3,5*0,10*√(82,00) = 3		
4.	Площадь земельного участка согласно сведениям Единого государственного реестра недвижимости (Ркад), м²				82,00		
5.	Оценка расхождения P и Ркад (P - Ркад), м²				0		
6.	Предельный минимальный и максимальный размеры земельного участка (Рмин и Рмакс), м²				— —		
7.	Кадастровый или иной государственный учетный номер (инвентарный) здания, сооружения, объекта незавершенного строительства, расположенного на земельном участке				—		
8.	Вид (виды) разрешенного использования				Под нежилые здания (ТП-60)		
8.1.	Дополнительные сведения об использовании земельного участка				—		
9.	Сведения о земельных участках (землях общего пользования, территории общего пользования), посредством которых обеспечивается доступ				—		
10.	Иные сведения				—		
4. Пояснения к сведениям об уточняемом земельном участке с кадастровым номером					67:25:0010610:102 :		
1.					—		
1. Сведения о характерных точках границ уточняемого земельного участка с кадастровым номером					67:25:0010610:103 :		
Система координат					МСК-67, зона 1		
					Зона № 1		
Обозначение характерных точек границ	Координаты, м				Метод определения координат	Формулы, примененные для расчета средней квадратической погрешности определения координат характерных точек границ (Mt), с подставленными в такие формулы значениями и итоговые (вычисленные) значения Mt, м	Описание закрепления точки
	содержатся в Едином государственном реестре недвижимости		определены в результате выполнения комплексных кадастровых работ				
	X	Y	X	Y			
1	2	3	4	5	6	7	8
173	491 764,87	1 263 425,12	491 764,87	1 263 425,12	Геодезический метод	0,10	Закрепление отсутствует

1	2	3	4	5	6	7	8
174	491 768,35	1 263 419,16	491 768,35	1 263 419,16	Геодезический метод	0,10	Закрепление отсутствует
175	491 775,18	1 263 423,12	491 775,18	1 263 423,12	—		—
176	491 771,70	1 263 429,21	491 771,70	1 263 429,21	Геодезический метод		Закрепление отсутствует
173	491 764,87	1 263 425,12	491 764,87	1 263 425,12			
2. Сведения о частях границ уточняемого земельного участка с кадастровым номером						67:25:0010610:103	
Обозначение части границ		Горизонтальное проложение (S), м	Описание прохождения части границ		Сведения о согласовании местоположения границ (согласовано/спорное)		
от т.	до т.						
1	2	3	4		5		
173	174	6,90	—		согласовано		
174	175	7,89					
175	176	7,01					
176	173	7,96					
3. Сведения о характеристиках уточняемого земельного участка с кадастровым номером						67:25:0010610:103	
№ п/п	Наименование характеристики				Значение характеристики		
1	2				3		
1.	Адрес земельного участка				—		
1.1.	Сведения о местоположении земельного участка (при отсутствии адреса) в структурированном в соответствии с федеральной информационной адресной системой виде				Российская Федерация, Смоленская область, Ярцевский р-н, Ярцево г, Чернышевского ул		
1.2.	Дополнительные сведения о местоположении земельного участка				—		
2.	Площадь земельного участка ± величина погрешности определения (вычисления) площади (P ± ΔP), м²				55 ± 3,00		
3.	Формула, примененная для вычисления предельной погрешности определения площади земельного участка, с подставленными значениями и итоговые (вычисленные) значения				3,5*0,10*√(55,00) = 3		
4.	Площадь земельного участка согласно сведениям Единого государственного реестра недвижимости (Ркад), м²				55,00		
5.	Оценка расхождения Р и Ркад (Р - Ркад), м²				0		
6.	Предельный минимальный и максимальный размеры земельного участка (Рмин и Рмакс), м²				— —		

1	2				3		
7.	Кадастровый или иной государственный учетный номер (инвентарный) здания, сооружения, объекта незавершенного строительства, расположенного на земельном участке				—		
8.	Вид (виды) разрешенного использования				Под нежилые здания (ТП-61)		
8.1.	Дополнительные сведения об использовании земельного участка				—		
9.	Сведения о земельных участках (землях общего пользования, территории общего пользования), посредством которых обеспечивается доступ				—		
10.	Иные сведения				—		
4. Пояснения к сведениям об уточняемом земельном участке с кадастровым номером					67:25:0010610:103		
1.					—		
1. Сведения о характерных точках границ уточняемого земельного участка с кадастровым номером					67:25:0010610:104		
Система координат					МСК-67, зона 1		
Зона №					1		
Обозначение характерных точек границ	Координаты, м				Метод определения координат	Формулы, примененные для расчета средней квадратической погрешности определения координат характерных точек границ (Mt), с подставленными в такие формулы значениями и итоговые (вычисленные) значения Mt, м	Описание закрепления точки
	содержатся в Едином государственном реестре недвижимости		определены в результате выполнения комплексных кадастровых работ				
	X	Y	X	Y			
1	2	3	4	5	6	7	8
177	491 673,27	1 263 520,01	491 673,27	1 263 520,01	—	0,10	Закрепление отсутствует
178	491 677,86	1 263 513,92	491 677,86	1 263 513,92			
179	491 683,99	1 263 518,51	491 683,99	1 263 518,51			
180	491 679,43	1 263 524,42	491 679,43	1 263 524,42			
177	491 673,27	1 263 520,01	491 673,27	1 263 520,01			
2. Сведения о частях границ уточняемого земельного участка с кадастровым номером					67:25:0010610:104		
Обозначение части границ		Горизонтальное проложение (S), м	Описание прохождения части границ		Сведения о согласовании местоположения границ (согласовано/спорное)		
от т.	до т.						
1	2	3	4		5		
177	178	7,63	—		согласовано		
178	179	7,66					



1	2	3	4	5
179	180	7,46	—	согласовано
180	177	7,58		
3. Сведения о характеристиках уточняемого земельного участка с кадастровым номером				67:25:0010610:104 :
№ п/п	Наименование характеристики		Значение характеристики	
1	2		3	
1.	Адрес земельного участка		—	
1.1.	Сведения о местоположении земельного участка (при отсутствии адреса) в структурированном в соответствии с федеральной информационной адресной системой виде		Российская Федерация, Смоленская область, Ярцевский р-н, Ярцево г, Гагарина ул	
1.2.	Дополнительные сведения о местоположении земельного участка		—	
2.	Площадь земельного участка ± величина погрешности определения (вычисления) площади (Р ± ΔР), м²		57 ± 3,00	
3.	Формула, примененная для вычисления предельной погрешности определения площади земельного участка, с подставленными значениями и итоговые (вычисленные) значения		3,5*0,10*√(57,00) = 3	
4.	Площадь земельного участка согласно сведениям Единого государственного реестра недвижимости (Ркад), м²		57,00	
5.	Оценка расхождения Р и Ркад (Р - Ркад), м²		0	
6.	Предельный минимальный и максимальный размеры земельного участка (Рмин и Рмакс), м²		— —	
7.	Кадастровый или иной государственный учетный номер (инвентарный) здания, сооружения, объекта незавершенного строительства, расположенного на земельном участке		—	
8.	Вид (виды) разрешенного использования		Под нежилые здания (ТП-63)	
8.1.	Дополнительные сведения об использовании земельного участка		—	
9.	Сведения о земельных участках (землях общего пользования, территории общего пользования), посредством которых обеспечивается доступ		—	
10.	Иные сведения		—	
4. Пояснения к сведениям об уточняемом земельном участке с кадастровым номером				67:25:0010610:104 :
1.	—			

1. Сведения о характерных точках границ уточняемого земельного участка с кадастровым номером

67:25:0010610:105

:

Система координат

МСК-67, зона 1

Зона №

1

Обоз- начение харак- терных точек границ	Координаты, м				Метод определения координат	Формулы, примененные для расчета средней квадратической погрешности определения координат характерных точек границ (Mt), с подставленными в такие формулы значениями и итоговые (вычисленные) значения Mt, м	Описание закрепления точки
	содержатся в Едином государственном реестре недвижимости		определены в результате выполнения комплексных кадастровых работ				
	X	Y	X	Y			
1	2	3	4	5	6	7	8
181	491 998,29	1 263 278,19	491 998,29	1 263 278,19	—	0,10	—
161	491 997,96	1 263 275,84	491 997,96	1 263 275,84			Закрепление отсутствует
51	492 003,77	1 263 275,05	492 003,77	1 263 275,05			
182	492 004,10	1 263 277,52	492 004,10	1 263 277,52			
183	492 004,81	1 263 282,72	492 004,81	1 263 282,72			
184	492 004,94	1 263 283,71	492 004,94	1 263 283,71			
185	491 999,27	1 263 284,61	491 999,27	1 263 284,61			
186	491 999,03	1 263 283,63	491 999,03	1 263 283,63			
181	491 998,29	1 263 278,19	491 998,29	1 263 278,19			

2. Сведения о частях границ уточняемого земельного участка с кадастровым номером

67:25:0010610:105

:

Обозначение части границ		Горизонтальное проложение (S), м	Описание прохождения части границ	Сведения о согласовании местоположения границ (согласовано/спорное)
от т.	до т.			
1	2	3	4	5
181	161	2,37	—	согласовано
161	51	5,86		
51	182	2,49		
182	183	5,25		
183	184	1,00		
184	185	5,74		
185	186	1,01		
186	181	5,49		

3. Сведения о характеристиках уточняемого земельного участка с кадастровым номером

67:25:0010610:105

:

№ п/п	Наименование характеристики	Значение характеристики
-------	-----------------------------	-------------------------

1	2	3
1.	Адрес земельного участка	—
1.1.	Сведения о местоположении земельного участка (при отсутствии адреса) в структурированном в соответствии с федеральной информационной адресной системой виде	Российская Федерация, Смоленская область, Ярцевский р-н, Ярцево г, Советская ул
1.2.	Дополнительные сведения о местоположении земельного участка	—
2.	Площадь земельного участка $\pm$ величина погрешности определения (вычисления) площади ( $P \pm \Delta P$ ), м <sup>2</sup>	$51 \pm 2,00$
3.	Формула, примененная для вычисления предельной погрешности определения площади земельного участка, с подставленными значениями и итоговые (вычисленные) значения	$3,5*0,10*\sqrt{(51,00)} = 2$
4.	Площадь земельного участка согласно сведениям Единого государственного реестра недвижимости (Ркад), м <sup>2</sup>	51,00
5.	Оценка расхождения $P$ и $R_{кад}$ ( $P - R_{кад}$ ), м <sup>2</sup>	0
6.	Предельный минимальный и максимальный размеры земельного участка ( $R_{мин}$ и $R_{макс}$ ), м <sup>2</sup>	— —
7.	Кадастровый или иной государственный учетный номер (инвентарный) здания, сооружения, объекта незавершенного строительства, расположенного на земельном участке	—
8.	Вид (виды) разрешенного использования	Под нежилые здания (ТП-31)
8.1.	Дополнительные сведения об использовании земельного участка	—
9.	Сведения о земельных участках (землях общего пользования, территории общего пользования), посредством которых обеспечивается доступ	—
10.	Иные сведения	—
<b>4. Пояснения к сведениям об уточняемом земельном участке с кадастровым номером</b>		<b>67:25:0010610:105 :</b>
1.	—	

1. Сведения о характерных точках границ уточняемого земельного участка с кадастровым номером					67:25:0010610:106			:
Система координат					МСК-67, зона 1			Зона № 1
Обозначение характерных точек границ	Координаты, м				Метод определения координат	Формулы, примененные для расчета средней квадратической погрешности определения координат характерных точек границ (Mt), с подставленными в такие формулы значениями и итоговые (вычисленные) значения Mt, м	Описание закрепления точки	
	содержатся в Едином государственном реестре недвижимости		определены в результате выполнения комплексных кадастровых работ					
	X	Y	X	Y				
1	2	3	4	5	6	7	8	
187	491 399,33	1 263 250,77	491 399,33	1 263 250,77	—	0,10	Закрепление отсутствует	
188	491 405,46	1 263 244,18	491 405,46	1 263 244,18				
189	491 411,32	1 263 249,62	491 411,32	1 263 249,62				
190	491 405,19	1 263 256,22	491 405,19	1 263 256,22				
187	491 399,33	1 263 250,77	491 399,33	1 263 250,77				
2. Сведения о частях границ уточняемого земельного участка с кадастровым номером					67:25:0010610:106			:
Обозначение части границ		Горизонтальное проложение (S), м	Описание прохождения части границ		Сведения о согласовании местоположения границ (согласовано/спорное)			
от т.	до т.							
1	2	3	4		5			
187	188	9,00	—		согласовано			
188	189	8,00						
189	190	9,01						
190	187	8,00						
3. Сведения о характеристиках уточняемого земельного участка с кадастровым номером					67:25:0010610:106			:
№ п/п	Наименование характеристики				Значение характеристики			
1	2				3			
1.	Адрес земельного участка				—			
1.1.	Сведения о местоположении земельного участка (при отсутствии адреса) в структурированном в соответствии с федеральной информационной адресной системой виде				Российская Федерация, Смоленская область, Ярцевский р-н, Ярцево г, Максима Горького ул			
1.2.	Дополнительные сведения о местоположении земельного участка				—			

1	2				3		
2.	Площадь земельного участка ± величина погрешности определения (вычисления) площади (P ± ΔP), м²				72 ± 3,00		
3.	Формула, примененная для вычисления предельной погрешности определения площади земельного участка, с подставленными значениями и итоговые (вычисленные) значения				3,5*0,10*√(72,00) = 3		
4.	Площадь земельного участка согласно сведениям Единого государственного реестра недвижимости (Ркад), м²				72,00		
5.	Оценка расхождения P и Ркад (P - Ркад), м²				0		
6.	Предельный минимальный и максимальный размеры земельного участка (Рмин и Рмакс), м²				— —		
7.	Кадастровый или иной государственный учетный номер (инвентарный) здания, сооружения, объекта незавершенного строительства, расположенного на земельном участке				—		
8.	Вид (виды) разрешенного использования				Под нежилые здания (ТП-57)		
8.1.	Дополнительные сведения об использовании земельного участка				—		
9.	Сведения о земельных участках (землях общего пользования, территории общего пользования), посредством которых обеспечивается доступ				—		
10.	Иные сведения				—		
4. Пояснения к сведениям об уточняемом земельном участке с кадастровым номером					67:25:0010610:106 :		
1.					—		
1. Сведения о характерных точках границ уточняемого земельного участка с кадастровым номером					67:25:0010610:107 :		
Система координат					МСК-67, зона 1		
					Зона № 1		
Обозначение характерных точек границ	Координаты, м				Метод определения координат	Формулы, примененные для расчета средней квадратической погрешности определения координат характерных точек границ (Mt), с подставленными в такие формулы значениями и итоговые (вычисленные) значения Mt, м	Описание закрепления точки
	содержатся в Едином государственном реестре недвижимости		определены в результате выполнения комплексных кадастровых работ				
	X	Y	X	Y			
1	2	3	4	5	6	7	8
191	491 525,72	1 263 146,37	491 525,72	1 263 146,37	—	0,10	Закрепление отсутствует

1	2	3	4	5	6	7	8
192	491 519,31	1 263 143,19	491 519,31	1 263 143,19	—	0,10	Закрепление отсутствует
193	491 522,88	1 263 136,02	491 522,88	1 263 136,02			
194	491 529,27	1 263 139,20	491 529,27	1 263 139,20			
191	491 525,72	1 263 146,37	491 525,72	1 263 146,37			

**2. Сведения о частях границ уточняемого земельного участка с кадастровым номером** 67:25:0010610:107 :

Обозначение части границ		Горизонтальное проложение (S), м	Описание прохождения части границ	Сведения о согласовании местоположения границ (согласовано/спорное)
от т.	до т.			
1	2	3	4	5
191	192	7,16	—	согласовано
192	193	8,01		
193	194	7,14		
194	191	8,00		

**3. Сведения о характеристиках уточняемого земельного участка с кадастровым номером** 67:25:0010610:107 :

№ п/п	Наименование характеристики	Значение характеристики
1	2	3
1.	Адрес земельного участка	—
1.1.	Сведения о местоположении земельного участка (при отсутствии адреса) в структурированном в соответствии с федеральной информационной адресной системой виде	Российская Федерация, Смоленская область, Ярцевский р-н, Ярцево г, Интернациональная ул
1.2.	Дополнительные сведения о местоположении земельного участка	—
2.	Площадь земельного участка ± величина погрешности определения (вычисления) площади ( $P \pm \Delta P$ ), м²	$57 \pm 3,00$
3.	Формула, примененная для вычисления предельной погрешности определения площади земельного участка, с подставленными значениями и итоговые (вычисленные) значения	$3,5*0,10*\sqrt{(57,00)} = 3$
4.	Площадь земельного участка согласно сведениям Единого государственного реестра недвижимости (Ркад), м²	57,00
5.	Оценка расхождения Р и Ркад ( $P - P_{кад}$ ), м²	0
6.	Предельный минимальный и максимальный размеры земельного участка ( $P_{мин}$ и $P_{макс}$ ), м²	— —

1	2				3		
7.	Кадастровый или иной государственный учетный номер (инвентарный) здания, сооружения, объекта незавершенного строительства, расположенного на земельном участке				—		
8.	Вид (виды) разрешенного использования				Под нежилые здания (ТП-55)		
8.1.	Дополнительные сведения об использовании земельного участка				—		
9.	Сведения о земельных участках (землях общего пользования, территории общего пользования), посредством которых обеспечивается доступ				—		
10.	Иные сведения				—		
4. Пояснения к сведениям об уточняемом земельном участке с кадастровым номером					67:25:0010610:107		
1.					—		
1. Сведения о характерных точках границ уточняемого земельного участка с кадастровым номером					67:25:0010610:108		
Система координат					МСК-67, зона 1		
					Зона № 1		
Обозначение характерных точек границ	Координаты, м				Метод определения координат	Формулы, примененные для расчета средней квадратической погрешности определения координат характерных точек границ (Mt), с подставленными в такие формулы значениями и итоговые (вычисленные) значения Mt, м	Описание закрепления точки
	содержатся в Едином государственном реестре недвижимости		определены в результате выполнения комплексных кадастровых работ				
	X	Y	X	Y			
1	2	3	4	5	6	7	8
195	491 348,87	1 263 053,44	491 348,87	1 263 053,44	—	0,10	—
196	491 342,25	1 263 048,26	491 342,25	1 263 048,26			
197	491 348,41	1 263 040,39	491 348,41	1 263 040,39			
198	491 355,02	1 263 045,55	491 355,02	1 263 045,55			
195	491 348,87	1 263 053,44	491 348,87	1 263 053,44			
2. Сведения о частях границ уточняемого земельного участка с кадастровым номером					67:25:0010610:108		
Обозначение части границ		Горизонтальное проложение (S), м	Описание прохождения части границ		Сведения о согласовании местоположения границ (согласовано/спорное)		
от т.	до т.						
1	2	3	4		5		
195	196	8,41	—		согласовано		
196	197	9,99					

1	2	3	4	5
197	198	8,39	—	согласовано
198	195	10,00		

**3. Сведения о характеристиках уточняемого земельного участка с кадастровым номером** 67:25:0010610:108 :

№ п/п	Наименование характеристики	Значение характеристики
1	2	3
1.	Адрес земельного участка	—
1.1.	Сведения о местоположении земельного участка (при отсутствии адреса) в структурированном в соответствии с федеральной информационной адресной системой виде	Российская Федерация, Смоленская область, Ярцевский р-н, Ярцево г, Карла Маркса ул
1.2.	Дополнительные сведения о местоположении земельного участка	—
2.	Площадь земельного участка ± величина погрешности определения (вычисления) площади ( $P \pm \Delta P$ ), м <sup>2</sup>	$84 \pm 3,00$
3.	Формула, примененная для вычисления предельной погрешности определения площади земельного участка, с подставленными значениями и итоговые (вычисленные) значения	$3,5*0,10*\sqrt{(84,00)} = 3$
4.	Площадь земельного участка согласно сведениям Единого государственного реестра недвижимости (Ркад), м <sup>2</sup>	84,00
5.	Оценка расхождения Р и Ркад ( $P - P_{кад}$ ), м <sup>2</sup>	0
6.	Предельный минимальный и максимальный размеры земельного участка (Рмин и Рмакс), м <sup>2</sup>	— —
7.	Кадастровый или иной государственный учетный номер (инвентарный) здания, сооружения, объекта незавершенного строительства, расположенного на земельном участке	—
8.	Вид (виды) разрешенного использования	Под нежилые здания (ТП-56)
8.1.	Дополнительные сведения об использовании земельного участка	—
9.	Сведения о земельных участках (землях общего пользования, территории общего пользования), посредством которых обеспечивается доступ	—
10.	Иные сведения	—

**4. Пояснения к сведениям об уточняемом земельном участке с кадастровым номером** 67:25:0010610:108 :

1.	—
----	---



1. Сведения о характерных точках границ уточняемого земельного участка с кадастровым номером					67:25:0010610:109			:
Система координат					МСК-67, зона 1			Зона № 1
Обозначение характерных точек границ	Координаты, м				Метод определения координат	Формулы, примененные для расчета средней квадратической погрешности определения координат характерных точек границ (Mt), с подставленными в такие формулы значениями и итоговые (вычисленные) значения Mt, м	Описание закрепления точки	
	содержатся в Едином государственном реестре недвижимости		определены в результате выполнения комплексных кадастровых работ					
	X	Y	X	Y				
1	2	3	4	5	6	7	8	
199	491 723,58	1 263 234,36	491 723,58	1 263 234,36	—	0,10	—	
200	491 716,59	1 263 229,02	491 716,59	1 263 229,02				
201	491 721,33	1 263 222,83	491 721,33	1 263 222,83				
202	491 728,32	1 263 228,18	491 728,32	1 263 228,18				
199	491 723,58	1 263 234,36	491 723,58	1 263 234,36				
2. Сведения о частях границ уточняемого земельного участка с кадастровым номером					67:25:0010610:109			:
Обозначение части границ		Горизонтальное проложение (S), м	Описание прохождения части границ		Сведения о согласовании местоположения границ (согласовано/спорное)			
от т.	до т.							
1	2	3	4		5			
199	200	8,80	—		согласовано			
200	201	7,80						
201	202	8,80						
202	199	7,79						
3. Сведения о характеристиках уточняемого земельного участка с кадастровым номером					67:25:0010610:109			:
№ п/п	Наименование характеристики				Значение характеристики			
1	2				3			
1.	Адрес земельного участка				—			
1.1.	Сведения о местоположении земельного участка (при отсутствии адреса) в структурированном в соответствии с федеральной информационной адресной системой виде				Российская Федерация, Смоленская область, Ярцевский р-н, Ярцево г, Гагарина ул			
1.2.	Дополнительные сведения о местоположении земельного участка				—			

1	2				3		
2.	Площадь земельного участка ± величина погрешности определения (вычисления) площади (Р ± ΔР), м²				69 ± 3,00		
3.	Формула, примененная для вычисления предельной погрешности определения площади земельного участка, с подставленными значениями и итоговые (вычисленные) значения				3,5*0,10*√(69,00) = 3		
4.	Площадь земельного участка согласно сведениям Единого государственного реестра недвижимости (Ркад), м²				69,00		
5.	Оценка расхождения Р и Ркад (Р - Ркад), м²				0		
6.	Предельный минимальный и максимальный размеры земельного участка (Рмин и Рмакс), м²				— —		
7.	Кадастровый или иной государственный учетный номер (инвентарный) здания, сооружения, объекта незавершенного строительства, расположенного на земельном участке				—		
8.	Вид (виды) разрешенного использования				Под нежилые здания (ТП-59)		
8.1.	Дополнительные сведения об использовании земельного участка				—		
9.	Сведения о земельных участках (землях общего пользования, территории общего пользования), посредством которых обеспечивается доступ				—		
10.	Иные сведения				—		
4. Пояснения к сведениям об уточняемом земельном участке с кадастровым номером					67:25:0010610:109 :		
1.					—		
1. Сведения о характерных точках границ уточняемого земельного участка с кадастровым номером					67:25:0010610:11 :		
Система координат					МСК-67, зона 1		
					Зона № 1		
Обоз- начение харак- терных точек границ	Координаты, м				Метод определения координат	Формулы, примененные для расчета средней квадратической погрешности определения координат характерных точек границ (Mt), с подставленными в такие формулы значениями и итоговые (вычисленные) значения Mt, м	Описание закрепления точки
	содержатся в Едином государственном реестре недвижимости		определены в результате выполнения комплексных кадастровых работ				
	X	Y	X	Y			
1	2	3	4	5	6	7	8
63	491 722,19	1 263 574,23	491 722,19	1 263 574,23	—	0,10	—

1	2	3	4	5	6	7	8
64	491 730,70	1 263 550,51	491 730,70	1 263 550,51	—	0,10	—
65	491 800,32	1 263 545,17	491 800,32	1 263 545,17			
66	491 804,66	1 263 543,12	491 804,66	1 263 543,12			
67	491 811,29	1 263 542,78	491 811,29	1 263 542,78			
68	491 811,56	1 263 591,83	491 811,56	1 263 591,83			Закрепление отсутствует
69	491 808,63	1 263 592,97	491 808,63	1 263 592,97			
70	491 752,20	1 263 596,18	491 752,20	1 263 596,18			—
71	491 749,03	1 263 595,31	491 749,03	1 263 595,31			Закрепление отсутствует
72	491 746,76	1 263 593,11	491 746,76	1 263 593,11			
73	491 738,54	1 263 588,46	491 738,54	1 263 588,46			
74	491 723,25	1 263 577,28	491 723,25	1 263 577,28			—
63	491 722,19	1 263 574,23	491 722,19	1 263 574,23			

2. Сведения о частях границ уточняемого земельного участка с кадастровым номером 67:25:0010610:11 :

Обозначение части границ		Горизонтальное проложение (S), м	Описание прохождения части границ	Сведения о согласовании местоположения границ (согласовано/спорное)
от т.	до т.			
1	2	3	4	5
63	64	25,20	—	согласовано
64	65	69,82		
65	66	4,80		
66	67	6,64		
67	68	49,05		
68	69	3,14		
69	70	56,52		
70	71	3,29		
71	72	3,16		
72	73	9,44		
73	74	18,94		
74	63	3,23		

3. Сведения о характеристиках уточняемого земельного участка с кадастровым номером 67:25:0010610:11 :

№ п/п	Наименование характеристики	Значение характеристики
1	2	3

1	2	3
1.	Адрес земельного участка	—
1.1.	Сведения о местоположении земельного участка (при отсутствии адреса) в структурированном в соответствии с федеральной информационной адресной системой виде	Российская Федерация, Смоленская область, Ярцевский р-н, Ярцево г, Максима Горького ул, д 12А
1.2.	Дополнительные сведения о местоположении земельного участка	—
2.	Площадь земельного участка $\pm$ величина погрешности определения (вычисления) площади ( $P \pm \Delta P$ ), м <sup>2</sup>	$3\ 863 \pm 22,00$
3.	Формула, примененная для вычисления предельной погрешности определения площади земельного участка, с подставленными значениями и итоговые (вычисленные) значения	$3,5*0,10*\sqrt{(3\ 863,00)} = 22$
4.	Площадь земельного участка согласно сведениям Единого государственного реестра недвижимости (Ркад), м <sup>2</sup>	3 862,00
5.	Оценка расхождения Р и Ркад ( $P - P_{кад}$ ), м <sup>2</sup>	1
6.	Предельный минимальный и максимальный размеры земельного участка ( $P_{мин}$ и $P_{макс}$ ), м <sup>2</sup>	— —
7.	Кадастровый или иной государственный учетный номер (инвентарный) здания, сооружения, объекта незавершенного строительства, расположенного на земельном участке	—
8.	Вид (виды) разрешенного использования	Для учреждения
8.1.	Дополнительные сведения об использовании земельного участка	—
9.	Сведения о земельных участках (землях общего пользования, территории общего пользования), посредством которых обеспечивается доступ	—
10.	Иные сведения	—
<b>4. Пояснения к сведениям об уточняемом земельном участке с кадастровым номером</b>		<b>67:25:0010610:11 :</b>
1.	—	

1. Сведения о характерных точках границ уточняемого земельного участка с кадастровым номером					67:25:0010610:110			:
Система координат					МСК-67, зона 1			Зона № 1
Обозначение характерных точек границ	Координаты, м				Метод определения координат	Формулы, примененные для расчета средней квадратической погрешности определения координат характерных точек границ (Mt), с подставленными в такие формулы значениями и итоговые (вычисленные) значения Mt, м	Описание закрепления точки	
	содержатся в Едином государственном реестре недвижимости		определены в результате выполнения комплексных кадастровых работ					
	X	Y	X	Y				
1	2	3	4	5	6	7	8	
203	491 557,17	1 263 429,27	491 557,17	1 263 429,27	—	0,10	—	
204	491 560,84	1 263 424,39	491 560,84	1 263 424,39				
205	491 568,20	1 263 429,91	491 568,20	1 263 429,91				
206	491 564,54	1 263 434,80	491 564,54	1 263 434,80				
203	491 557,17	1 263 429,27	491 557,17	1 263 429,27				
2. Сведения о частях границ уточняемого земельного участка с кадастровым номером					67:25:0010610:110			:
Обозначение части границ		Горизонтальное проложение (S), м	Описание прохождения части границ		Сведения о согласовании местоположения границ (согласовано/спорное)			
от т.	до т.							
1	2	3	4		5			
203	204	6,11	—		согласовано			
204	205	9,20						
205	206	6,11						
206	203	9,21						
3. Сведения о характеристиках уточняемого земельного участка с кадастровым номером					67:25:0010610:110			:
№ п/п	Наименование характеристики				Значение характеристики			
1	2				3			
1.	Адрес земельного участка				—			
1.1.	Сведения о местоположении земельного участка (при отсутствии адреса) в структурированном в соответствии с федеральной информационной адресной системой виде				Российская Федерация, Смоленская область, Ярцевский р-н, Ярцево г, Гагарина ул			
1.2.	Дополнительные сведения о местоположении земельного участка				—			

1	2				3		
2.	Площадь земельного участка ± величина погрешности определения (вычисления) площади (Р ± ΔР), м²				56 ± 3,00		
3.	Формула, примененная для вычисления предельной погрешности определения площади земельного участка, с подставленными значениями и итоговые (вычисленные) значения				3,5*0,10*√(56,00) = 3		
4.	Площадь земельного участка согласно сведениям Единого государственного реестра недвижимости (Ркад), м²				56,00		
5.	Оценка расхождения Р и Ркад (Р - Ркад), м²				0		
6.	Предельный минимальный и максимальный размеры земельного участка (Рмин и Рмакс), м²				— —		
7.	Кадастровый или иной государственный учетный номер (инвентарный) здания, сооружения, объекта незавершенного строительства, расположенного на земельном участке				—		
8.	Вид (виды) разрешенного использования				Под нежилые здания (ТП-64)		
8.1.	Дополнительные сведения об использовании земельного участка				—		
9.	Сведения о земельных участках (землях общего пользования, территории общего пользования), посредством которых обеспечивается доступ				—		
10.	Иные сведения				—		
4. Пояснения к сведениям об уточняемом земельном участке с кадастровым номером					67:25:0010610:110 :		
1.	—						
1. Сведения о характерных точках границ уточняемого земельного участка с кадастровым номером					67:25:0010610:111 :		
Система координат					МСК-67, зона 1 Зона № 1		
Обозначение характерных точек границ	Координаты, м				Метод определения координат	Формулы, примененные для расчета средней квадратической погрешности определения координат характерных точек границ (Mt), с подставленными в такие формулы значениями и итоговые (вычисленные) значения Mt, м	Описание закрепления точки
	содержатся в Едином государственном реестре недвижимости		определены в результате выполнения комплексных кадастровых работ				
	X	Y	X	Y			
1	2	3	4	5	6	7	8
207	491 167,63	1 263 025,99	491 167,63	1 263 025,99	—	0,10	—

1	2	3	4	5	6	7	8
208	491 162,46	1 263 020,90	491 162,46	1 263 020,90	—	0,10	—
209	491 170,86	1 263 012,34	491 170,86	1 263 012,34			
210	491 176,04	1 263 017,42	491 176,04	1 263 017,42			
207	491 167,63	1 263 025,99	491 167,63	1 263 025,99			
2. Сведения о частях границ уточняемого земельного участка с кадастровым номером					67:25:0010610:111		
Обозначение части границ		Горизонтальное проложение (S), м	Описание прохождения части границ		Сведения о согласовании местоположения границ (согласовано/спорное)		
от т.	до т.						
1	2	3	4		5		
207	208	7,26	—		согласовано		
208	209	11,99					
209	210	7,26					
210	207	12,01					
3. Сведения о характеристиках уточняемого земельного участка с кадастровым номером					67:25:0010610:111		
№ п/п	Наименование характеристики				Значение характеристики		
1	2				3		
1.	Адрес земельного участка				—		
1.1.	Сведения о местоположении земельного участка (при отсутствии адреса) в структурированном в соответствии с федеральной информационной адресной системой виде				Российская Федерация, Смоленская область, Ярцевский р-н, Ярцево г, Пугачева ул		
1.2.	Дополнительные сведения о местоположении земельного участка				—		
2.	Площадь земельного участка ± величина погрешности определения (вычисления) площади (P ± ΔP), м²				87 ± 3,00		
3.	Формула, примененная для вычисления предельной погрешности определения площади земельного участка, с подставленными значениями и итоговые (вычисленные) значения				3,5*0,10*√(87,00) = 3		
4.	Площадь земельного участка согласно сведениям Единого государственного реестра недвижимости (Ркад), м²				87,00		
5.	Оценка расхождения Р и Ркад (Р - Ркад), м²				0		
6.	Предельный минимальный и максимальный размеры земельного участка (Рмин и Рмакс), м²				— —		

1	2				3		
7.	Кадастровый или иной государственный учетный номер (инвентарный) здания, сооружения, объекта незавершенного строительства, расположенного на земельном участке				—		
8.	Вид (виды) разрешенного использования				Под нежилые здания (ТП-89)		
8.1.	Дополнительные сведения об использовании земельного участка				—		
9.	Сведения о земельных участках (землях общего пользования, территории общего пользования), посредством которых обеспечивается доступ				—		
10.	Иные сведения				—		
4. Пояснения к сведениям об уточняемом земельном участке с кадастровым номером					67:25:0010610:111 :		
1.	—						
1. Сведения о характерных точках границ уточняемого земельного участка с кадастровым номером					67:25:0010610:113 :		
Система координат МСК-67, зона 1					Зона № 1		
Обоз- начение харак- терных точек границ	Координаты, м				Метод определения координат	Формулы, примененные для расчета средней квадратической погрешности определения координат характерных точек границ (Mt), с подставленными в такие формулы значениями и итоговые (вычисленные) значения Mt, м	Описание закрепления точки
	содержатся в Едином государственном реестре недвижимости		определены в результате выполнения комплексных кадастровых работ				
	X	Y	X	Y			
1	2	3	4	5	6	7	8
211	492 053,11	1 263 249,75	492 053,11	1 263 249,75	—	0,10	—
212	492 059,57	1 263 248,98	492 059,57	1 263 248,98			
213	492 059,73	1 263 250,88	492 059,73	1 263 250,88			
214	492 062,37	1 263 252,41	492 062,37	1 263 252,41			
215	492 063,88	1 263 270,42	492 063,88	1 263 270,42			
216	492 059,36	1 263 270,96	492 059,36	1 263 270,96			
217	492 058,96	1 263 265,97	492 058,96	1 263 265,97			
218	492 054,82	1 263 266,31	492 054,82	1 263 266,31			
219	492 054,74	1 263 265,32	492 054,74	1 263 265,32			
211	492 053,11	1 263 249,75	492 053,11	1 263 249,75			



**2. Сведения о частях границ уточняемого земельного участка с кадастровым номером** 67:25:0010610:113 :

Обозначение части границ		Горизонтальное проложение (S), м	Описание прохождения части границ	Сведения о согласовании местоположения границ (согласовано/спорное)
от т.	до т.			
1	2	3	4	5
211	212	6,51	—	согласовано
212	213	1,91		
213	214	3,05		
214	215	18,07		
215	216	4,55		
216	217	5,01		
217	218	4,15		
218	219	0,99		
219	211	15,66		

**3. Сведения о характеристиках уточняемого земельного участка с кадастровым номером** 67:25:0010610:113 :

№ п/п	Наименование характеристики	Значение характеристики
1	2	3
1.	Адрес земельного участка	Российская Федерация, Смоленская область, муниципальный район Ярцевский, городское поселение Ярцевское, город Ярцево, улица Советская, земельный участок 12В
1.1.	Сведения о местоположении земельного участка (при отсутствии адреса) в структурированном в соответствии с федеральной информационной адресной системой виде	—
1.2.	Дополнительные сведения о местоположении земельного участка	—
2.	Площадь земельного участка $\pm$ величина погрешности определения (вычисления) площади ( $P \pm \Delta P$ ), м <sup>2</sup>	$164 \pm 4,00$
3.	Формула, примененная для вычисления предельной погрешности определения площади земельного участка, с подставленными значениями и итоговые (вычисленные) значения	$3,5*0,10*\sqrt{(164,00)} = 4$
4.	Площадь земельного участка согласно сведениям Единого государственного реестра недвижимости (Ркад), м <sup>2</sup>	164,00
5.	Оценка расхождения Р и Ркад ( $P - P_{кад}$ ), м <sup>2</sup>	0
6.	Предельный минимальный и максимальный размеры земельного участка (Рмин и Рмакс), м <sup>2</sup>	— —

1	2				3		
7.	Кадастровый или иной государственный учетный номер (инвентарный) здания, сооружения, объекта незавершенного строительства, расположенного на земельном участке				—		
8.	Вид (виды) разрешенного использования				Под магазин		
8.1.	Дополнительные сведения об использовании земельного участка				—		
9.	Сведения о земельных участках (землях общего пользования, территории общего пользования), посредством которых обеспечивается доступ				—		
10.	Иные сведения				—		
4. Пояснения к сведениям об уточняемом земельном участке с кадастровым номером					67:25:0010610:113 :		
1.	—						
1. Сведения о характерных точках границ уточняемого земельного участка с кадастровым номером					67:25:0010610:115 :		
Система координат МСК-67, зона 1					Зона № 1		
Обоз- начение харак- терных точек границ	Координаты, м				Метод определения координат	Формулы, примененные для расчета средней квадратической погрешности определения координат характерных точек границ (Mt), с подставленными в такие формулы значениями и итоговые (вычисленные) значения Mt, м	Описание закрепления точки
	содержатся в Едином государственном реестре недвижимости		определены в результате выполнения комплексных кадастровых работ				
	X	Y	X	Y			
1	2	3	4	5	6	7	8
220	492 038,08	1 263 485,66	492 038,08	1 263 485,66	—	0,10	Закрепление отсутствует
221	492 072,98	1 263 483,05	492 072,98	1 263 483,05			—
222	492 076,87	1 263 534,90	492 076,87	1 263 534,90			
223	492 041,96	1 263 537,52	492 041,96	1 263 537,52			
220	492 038,08	1 263 485,66	492 038,08	1 263 485,66			Закрепление отсутствует
2. Сведения о частях границ уточняемого земельного участка с кадастровым номером					67:25:0010610:115 :		
Обозначение части границ		Горизонтальное проложение (S), м	Описание прохождения части границ		Сведения о согласовании местоположения границ (согласовано/спорное)		
от т.	до т.						
1	2	3	4		5		
220	221	35,00	—		согласовано		
221	222	52,00					

1	2	3	4	5
222	223	35,01	—	согласовано
223	220	52,00		

**3. Сведения о характеристиках уточняемого земельного участка с кадастровым номером** 67:25:0010610:115 :

№ п/п	Наименование характеристики	Значение характеристики
1	2	3
1.	Адрес земельного участка	—
1.1.	Сведения о местоположении земельного участка (при отсутствии адреса) в структурированном в соответствии с федеральной информационной адресной системой виде	Российская Федерация, Смоленская область, Ярцевский р-н, Ярцево г, Советская ул, д 20
1.2.	Дополнительные сведения о местоположении земельного участка	—
2.	Площадь земельного участка $\pm$ величина погрешности определения (вычисления) площади ( $P \pm \Delta P$ ), м <sup>2</sup>	1 820 $\pm$ 15,00
3.	Формула, примененная для вычисления предельной погрешности определения площади земельного участка, с подставленными значениями и итоговые (вычисленные) значения	$3,5*0,10*\sqrt{(1\ 820,00)} = 15$
4.	Площадь земельного участка согласно сведениям Единого государственного реестра недвижимости (Ркад), м <sup>2</sup>	1 820,00
5.	Оценка расхождения Р и Ркад ( $P - P_{кад}$ ), м <sup>2</sup>	0
6.	Предельный минимальный и максимальный размеры земельного участка ( $P_{мин}$ и $P_{макс}$ ), м <sup>2</sup>	— —
7.	Кадастровый или иной государственный учетный номер (инвентарный) здания, сооружения, объекта незавершенного строительства, расположенного на земельном участке	—
8.	Вид (виды) разрешенного использования	Под строительство компьютерного центра
8.1.	Дополнительные сведения об использовании земельного участка	—
9.	Сведения о земельных участках (землях общего пользования, территории общего пользования), посредством которых обеспечивается доступ	—
10.	Иные сведения	—

**4. Пояснения к сведениям об уточняемом земельном участке с кадастровым номером** 67:25:0010610:115 :

1.	—
----	---

1. Сведения о характерных точках границ уточняемого земельного участка с кадастровым номером

67:25:0010610:118

:

Система координат

МСК-67, зона 1

Зона №

1

Обозначение характерных точек границ	Координаты, м				Метод определения координат	Формулы, примененные для расчета средней квадратической погрешности определения координат характерных точек границ (Mt), с подставленными в такие формулы значениями и итоговые (вычисленные) значения Mt, м	Описание закрепления точки
	содержатся в Едином государственном реестре недвижимости		определены в результате выполнения комплексных кадастровых работ				
	X	Y	X	Y			
1	2	3	4	5	6	7	8
224	491 837,98	1 263 409,05	491 837,98	1 263 409,05	—	0,10	—
225	491 862,44	1 263 407,33	491 862,44	1 263 407,33			
226	491 867,91	1 263 477,19	491 867,91	1 263 477,19			
227	491 843,52	1 263 478,64	491 843,52	1 263 478,64			
224	491 837,98	1 263 409,05	491 837,98	1 263 409,05			

2. Сведения о частях границ уточняемого земельного участка с кадастровым номером

67:25:0010610:118

:

Обозначение части границ		Горизонтальное проложение (S), м	Описание прохождения части границ	Сведения о согласовании местоположения границ (согласовано/спорное)
от т.	до т.			
1	2	3	4	5
224	225	24,52	—	согласовано
225	226	70,07		
226	227	24,43		
227	224	69,81		

3. Сведения о характеристиках уточняемого земельного участка с кадастровым номером

67:25:0010610:118

:

№ п/п	Наименование характеристики	Значение характеристики
1	2	3
1.	Адрес земельного участка	—
1.1.	Сведения о местоположении земельного участка (при отсутствии адреса) в структурированном в соответствии с федеральной информационной адресной системой виде	Российская Федерация, Смоленская область, Ярцевский р-н, Ярцево г, Чернышевского ул, д 8
1.2.	Дополнительные сведения о местоположении земельного участка	—

1	2				3		
2.	Площадь земельного участка ± величина погрешности определения (вычисления) площади (Р ± ΔР), м²				1 712 ± 14,00		
3.	Формула, примененная для вычисления предельной погрешности определения площади земельного участка, с подставленными значениями и итоговые (вычисленные) значения				3,5*0,10*√(1 712,00) = 14		
4.	Площадь земельного участка согласно сведениям Единого государственного реестра недвижимости (Ркад), м²				1 712,00		
5.	Оценка расхождения Р и Ркад (Р - Ркад), м²				0		
6.	Предельный минимальный и максимальный размеры земельного участка (Рмин и Рмакс), м²				— —		
7.	Кадастровый или иной государственный учетный номер (инвентарный) здания, сооружения, объекта незавершенного строительства, расположенного на земельном участке				—		
8.	Вид (виды) разрешенного использования				Под 3-х этажное здание		
8.1.	Дополнительные сведения об использовании земельного участка				—		
9.	Сведения о земельных участках (землях общего пользования, территории общего пользования), посредством которых обеспечивается доступ				—		
10.	Иные сведения				—		
4. Пояснения к сведениям об уточняемом земельном участке с кадастровым номером					67:25:0010610:118 :		
1.	—						
1. Сведения о характерных точках границ уточняемого земельного участка с кадастровым номером					67:25:0010610:12 :		
Система координат МСК-67, зона 1					Зона № 1		
Обоз- начение харак- терных точек границ	Координаты, м				Метод определения координат	Формулы, примененные для расчета средней квадратической погрешности определения координат характерных точек границ (Mt), с подставленными в такие формулы значениями и итоговые (вычисленные) значения Mt, м	Описание закрепления точки
	содержатся в Едином государственном реестре недвижимости		определены в результате выполнения комплексных кадастровых работ				
	X	Y	X	Y			
1	2	3	4	5	6	7	8
75	492 036,45	1 263 185,51	492 036,45	1 263 185,51	—	0,30	—

1	2	3	4	5	6	7	8
76	492 035,74	1 263 179,45	492 035,74	1 263 179,45	—	0,30	Закрепление отсутствует
77	492 029,01	1 263 180,22	492 029,01	1 263 180,22			
78	492 026,48	1 263 178,26	492 026,48	1 263 178,26			
79	492 025,97	1 263 174,02	492 025,97	1 263 174,02			
80	492 022,95	1 263 174,43	492 022,95	1 263 174,43			—
81	492 021,54	1 263 161,81	492 021,54	1 263 161,81			
82	492 043,38	1 263 158,03	492 043,38	1 263 158,03			
83	492 044,81	1 263 157,79	492 044,81	1 263 157,79			
84	492 048,62	1 263 192,31	492 048,62	1 263 192,31			Закрепление отсутствует
85	492 045,80	1 263 192,62	492 045,80	1 263 192,62			
86	492 037,37	1 263 193,53	492 037,37	1 263 193,53			
87	492 037,26	1 263 192,53	492 037,26	1 263 192,53			
88	492 037,22	1 263 192,10	492 037,22	1 263 192,10			—
75	492 036,45	1 263 185,51	492 036,45	1 263 185,51			

2. Сведения о частях границ уточняемого земельного участка с кадастровым номером
67:25:0010610:12
:

Обозначение части границ		Горизонтальное проложение (S), м	Описание прохождения части границ	Сведения о согласовании местоположения границ (согласовано/спорное)
от т.	до т.			
1	2	3	4	5
75	76	6,10	—	согласовано
76	77	6,77		
77	78	3,20		
78	79	4,27		
79	80	3,05		
80	81	12,70		
81	82	22,16		
82	83	1,45		
83	84	34,73		
84	85	2,84		
85	86	8,48		
86	87	1,01		
87	88	0,43		
88	75	6,63		

3. Сведения о характеристиках уточняемого земельного участка с кадастровым номером 67:25:0010610:12 :		
№ п/п	Наименование характеристики	Значение характеристики
1	2	3
1.	Адрес земельного участка	—
1.1.	Сведения о местоположении земельного участка (при отсутствии адреса) в структурированном в соответствии с федеральной информационной адресной системой виде	Российская Федерация, Смоленская область, Ярцевский р-н, Ярцево г, Советская ул
1.2.	Дополнительные сведения о местоположении земельного участка	—
2.	Площадь земельного участка ± величина погрешности определения (вычисления) площади ( $P \pm \Delta P$ ), м²	$606 \pm 9,00$
3.	Формула, примененная для вычисления предельной погрешности определения площади земельного участка, с подставленными значениями и итоговые (вычисленные) значения	$3,5*0,10*\sqrt{(606,00)} = 9$
4.	Площадь земельного участка согласно сведениям Единого государственного реестра недвижимости (Ркад), м²	606,00
5.	Оценка расхождения Р и Ркад ( $P - P_{кад}$ ), м²	0
6.	Предельный минимальный и максимальный размеры земельного участка ( $P_{мин}$ и $P_{макс}$ ), м²	— —
7.	Кадастровый или иной государственный учетный номер (инвентарный) здания, сооружения, объекта незавершенного строительства, расположенного на земельном участке	—
8.	Вид (виды) разрешенного использования	под магазин
8.1.	Дополнительные сведения об использовании земельного участка	—
9.	Сведения о земельных участках (землях общего пользования, территории общего пользования), посредством которых обеспечивается доступ	—
10.	Иные сведения	—
4. Пояснения к сведениям об уточняемом земельном участке с кадастровым номером 67:25:0010610:12 :		
1.	—	

1. Сведения о характерных точках границ уточняемого земельного участка с кадастровым номером						67:25:0010610:120		:
Система координат				МСК-67, зона 1		Зона № 1		
Обозначение характерных точек границ	Координаты, м				Метод определения координат	Формулы, примененные для расчета средней квадратической погрешности определения координат характерных точек границ (Mt), с подставленными в такие формулы значениями и итоговые (вычисленные) значения Mt, м	Описание закрепления точки	
	содержатся в Едином государственном реестре недвижимости		определены в результате выполнения комплексных кадастровых работ					
	X	Y	X	Y				
1	2	3	4	5	6	7	8	
228	492 064,00	1 263 309,26	492 064,00	1 263 309,26	—	0,10	—	
229	492 067,52	1 263 309,36	492 067,52	1 263 309,36				
230	492 070,28	1 263 342,98	492 070,28	1 263 342,98				
231	492 066,91	1 263 345,04	492 066,91	1 263 345,04				
232	492 062,12	1 263 345,24	492 062,12	1 263 345,24				
233	492 059,21	1 263 309,13	492 059,21	1 263 309,13				
228	492 064,00	1 263 309,26	492 064,00	1 263 309,26			Закрепление отсутствует	
						—		
2. Сведения о частях границ уточняемого земельного участка с кадастровым номером						67:25:0010610:120		:
Обозначение части границ		Горизонтальное проложение (S), м	Описание прохождения части границ	Сведения о согласовании местоположения границ (согласовано/спорное)				
от т.	до т.							
1	2	3	4	5				
228	229	3,52	—	согласовано				
229	230	33,73						
230	231	3,95						
231	232	4,79						
232	233	36,23						
233	228	4,79						
3. Сведения о характеристиках уточняемого земельного участка с кадастровым номером						67:25:0010610:120		:
№ п/п	Наименование характеристики			Значение характеристики				
1	2			3				



1	2	3
1.	Адрес земельного участка	—
1.1.	Сведения о местоположении земельного участка (при отсутствии адреса) в структурированном в соответствии с федеральной информационной адресной системой виде	Российская Федерация, Смоленская область, Ярцевский р-н, Ярцево г, Советская ул
1.2.	Дополнительные сведения о местоположении земельного участка	—
2.	Площадь земельного участка $\pm$ величина погрешности определения (вычисления) площади ( $P \pm \Delta P$ ), м <sup>2</sup>	$295 \pm 6,00$
3.	Формула, примененная для вычисления предельной погрешности определения площади земельного участка, с подставленными значениями и итоговые (вычисленные) значения	$3,5*0,10*\sqrt{(295,00)} = 6$
4.	Площадь земельного участка согласно сведениям Единого государственного реестра недвижимости (Ркад), м <sup>2</sup>	295,00
5.	Оценка расхождения Р и Ркад ( $P - P_{кад}$ ), м <sup>2</sup>	0
6.	Предельный минимальный и максимальный размеры земельного участка ( $P_{мин}$ и $P_{макс}$ ), м <sup>2</sup>	— —
7.	Кадастровый или иной государственный учетный номер (инвентарный) здания, сооружения, объекта незавершенного строительства, расположенного на земельном участке	—
8.	Вид (виды) разрешенного использования	под парковку автотранспорта такси
8.1.	Дополнительные сведения об использовании земельного участка	—
9.	Сведения о земельных участках (землях общего пользования, территории общего пользования), посредством которых обеспечивается доступ	—
10.	Иные сведения	—
<b>4. Пояснения к сведениям об уточняемом земельном участке с кадастровым номером</b>		<b>67:25:0010610:120 :</b>
1.	—	

1. Сведения о характерных точках границ уточняемого земельного участка с кадастровым номером67:25:0010610:122:

Система координатМСК-67, зона 1Зона №1

Обоз- начение харак- терных точек границ	Координаты, м				Метод определения координат	Формулы, примененные для расчета средней квадратической погрешности определения координат характерных точек границ (Mt), с подставленными в такие формулы значениями и итоговые (вычисленные) значения Mt, м	Описание закрепления точки
	содержатся в Едином государственном реестре недвижимости		определены в результате выполнения комплексных кадастровых работ				
	X	Y	X	Y			
1	2	3	4	5	6	7	8
234	492 048,27	1 263 285,07	492 048,27	1 263 285,07	—	0,10	Закрепление отсутствует
49	492 054,32	1 263 284,57	492 054,32	1 263 284,57		0,30	—
235	492 055,42	1 263 293,70	492 055,42	1 263 293,70			
236	492 055,70	1 263 298,37	492 055,70	1 263 298,37			
237	492 055,83	1 263 300,33	492 055,83	1 263 300,33			
238	492 049,69	1 263 300,38	492 049,69	1 263 300,38			
234	492 048,27	1 263 285,07	492 048,27	1 263 285,07			

2. Сведения о частях границ уточняемого земельного участка с кадастровым номером67:25:0010610:122:

Обозначение части границ		Горизонтальное проложение (S), м	Описание прохождения части границ	Сведения о согласовании местоположения границ (согласовано/спорное)
от т.	до т.			
1	2	3	4	5
234	49	6,07	—	согласовано
49	235	9,20		
235	236	4,68		
236	237	1,96		
237	238	6,14		
238	234	15,38		

3. Сведения о характеристиках уточняемого земельного участка с кадастровым номером67:25:0010610:122:

№ п/п	Наименование характеристики	Значение характеристики
1	2	3

1	2	3
1.	Адрес земельного участка	—
1.1.	Сведения о местоположении земельного участка (при отсутствии адреса) в структурированном в соответствии с федеральной информационной адресной системой виде	Российская Федерация, Смоленская область, Ярцевский р-н, Ярцево г, Советская ул, строен 12Д
1.2.	Дополнительные сведения о местоположении земельного участка	—
2.	Площадь земельного участка $\pm$ величина погрешности определения (вычисления) площади ( $P \pm \Delta P$ ), м <sup>2</sup>	$97 \pm 3,00$
3.	Формула, примененная для вычисления предельной погрешности определения площади земельного участка, с подставленными значениями и итоговые (вычисленные) значения	$3,5*0,10*\sqrt{(97,00)} = 3$
4.	Площадь земельного участка согласно сведениям Единого государственного реестра недвижимости (Ркад), м <sup>2</sup>	97,00
5.	Оценка расхождения Р и Ркад ( $P - P_{кад}$ ), м <sup>2</sup>	0
6.	Предельный минимальный и максимальный размеры земельного участка (Рмин и Рмакс), м <sup>2</sup>	— —
7.	Кадастровый или иной государственный учетный номер (инвентарный) здания, сооружения, объекта незавершенного строительства, расположенного на земельном участке	—
8.	Вид (виды) разрешенного использования	под торговый киоск "Овощи - фрукты"
8.1.	Дополнительные сведения об использовании земельного участка	—
9.	Сведения о земельных участках (землях общего пользования, территории общего пользования), посредством которых обеспечивается доступ	—
10.	Иные сведения	—
<b>4. Пояснения к сведениям об уточняемом земельном участке с кадастровым номером</b>		<b>67:25:0010610:122 :</b>
1.	—	

1. Сведения о характерных точках границ уточняемого земельного участка с кадастровым номером					67:25:0010610:128			:
Система координат		МСК-67, зона 1			Зона №			1
Обоз- начение харак- терных точек границ	Координаты, м				Метод определения координат	Формулы, примененные для расчета средней квадратической погрешности определения координат характерных точек границ (Mt), с подставленными в такие формулы значениями и итоговые (вычисленные) значения Mt, м	Описание закрепления точки	
	содержатся в Едином государственном реестре недвижимости		определены в результате выполнения комплексных кадастровых работ					
	X	Y	X	Y				
1	2	3	4	5	6	7	8	
239	491 896,19	1 263 290,61	491 896,19	1 263 290,61	—	0,30	Закрепление отсутствует	
240	491 893,35	1 263 255,79	491 893,35	1 263 255,79				
241	491 939,55	1 263 275,25	491 939,55	1 263 275,25				
242	491 939,65	1 263 290,25	491 939,65	1 263 290,25				
239	491 896,19	1 263 290,61	491 896,19	1 263 290,61				
2. Сведения о частях границ уточняемого земельного участка с кадастровым номером					67:25:0010610:128			:
Обозначение части границ		Горизонтальное проложение (S), м	Описание прохождения части границ		Сведения о согласовании местоположения границ (согласовано/спорное)			
от т.	до т.							
1	2	3	4		5			
239	240	34,94	—		согласовано			
240	241	50,13						
241	242	15,00						
242	239	43,46						
3. Сведения о характеристиках уточняемого земельного участка с кадастровым номером					67:25:0010610:128			:
№ п/п	Наименование характеристики				Значение характеристики			
1	2				3			
1.	Адрес земельного участка				—			
1.1.	Сведения о местоположении земельного участка (при отсутствии адреса) в структурированном в соответствии с федеральной информационной адресной системой виде				Российская Федерация, Смоленская область, Ярцевский р-н, Ярцево г, Чернышевского ул, д 1-б			
1.2.	Дополнительные сведения о местоположении земельного участка				—			

1	2				3		
2.	Площадь земельного участка ± величина погрешности определения (вычисления) площади (P ± ΔP), м²				1 103 ± 12,00		
3.	Формула, примененная для вычисления предельной погрешности определения площади земельного участка, с подставленными значениями и итоговые (вычисленные) значения				3,5*0,10*√(1 103,00) = 12		
4.	Площадь земельного участка согласно сведениям Единого государственного реестра недвижимости (Ркад), м²				1 102,00		
5.	Оценка расхождения Р и Ркад (Р - Ркад), м²				1		
6.	Предельный минимальный и максимальный размеры земельного участка (Рмин и Рмакс), м²				— —		
7.	Кадастровый или иной государственный учетный номер (инвентарный) здания, сооружения, объекта незавершенного строительства, расположенного на земельном участке				—		
8.	Вид (виды) разрешенного использования				общественное питание		
8.1.	Дополнительные сведения об использовании земельного участка				—		
9.	Сведения о земельных участках (землях общего пользования, территории общего пользования), посредством которых обеспечивается доступ				—		
10.	Иные сведения				—		
4. Пояснения к сведениям об уточняемом земельном участке с кадастровым номером					67:25:0010610:128 :		
1.	—						
1. Сведения о характерных точках границ уточняемого земельного участка с кадастровым номером					67:25:0010610:13 :		
Система координат МСК-67, зона 1					Зона № 1		
Обозначение характерных точек границ	Координаты, м				Метод определения координат	Формулы, примененные для расчета средней квадратической погрешности определения координат характерных точек границ (Mt), с подставленными в такие формулы значениями и итоговые (вычисленные) значения Mt, м	Описание закрепления точки
	содержатся в Едином государственном реестре недвижимости		определены в результате выполнения комплексных кадастровых работ				
	X	Y	X	Y			
1	2	3	4	5	6	7	8
89	491 773,76	1 263 412,45	491 773,76	1 263 412,45	Геодезический метод	—	Закрепление отсутствует

1	2	3	4	5	6	7	8
90	491 773,31	1 263 398,42	491 773,31	1 263 398,42	Геодезический метод	—	Закрепление отсутствует
91	491 772,92	1 263 389,07	491 772,92	1 263 389,07			
92	491 772,45	1 263 367,63	491 772,45	1 263 367,63			
93	491 772,07	1 263 358,96	491 772,07	1 263 358,96			
94	491 839,81	1 263 356,32	491 839,81	1 263 356,32	—		—
95	491 842,10	1 263 406,39	491 842,10	1 263 406,39			
89	491 773,76	1 263 412,45	491 773,76	1 263 412,45	Геодезический метод		Закрепление отсутствует

**2. Сведения о частях границ уточняемого земельного участка с кадастровым номером** 67:25:0010610:13 :

Обозначение части границ		Горизонтальное проложение (S), м	Описание прохождения части границ	Сведения о согласовании местоположения границ (согласовано/спорное)
от т.	до т.			
1	2	3	4	5
89	90	14,04	—	согласовано
90	91	9,36		
91	92	21,45		
92	93	8,68		
93	94	67,79		
94	95	50,12		
95	89	68,61		

**3. Сведения о характеристиках уточняемого земельного участка с кадастровым номером** 67:25:0010610:13 :

№ п/п	Наименование характеристики	Значение характеристики
1	2	3
1.	Адрес земельного участка	—
1.1.	Сведения о местоположении земельного участка (при отсутствии адреса) в структурированном в соответствии с федеральной информационной адресной системой виде	Российская Федерация, Смоленская область, Ярцевский р-н, Ярцево г, Чернышевского ул, д 6
1.2.	Дополнительные сведения о местоположении земельного участка	—
2.	Площадь земельного участка ± величина погрешности определения (вычисления) площади ( $P \pm \Delta P$ ), м²	$3\,532 \pm 21,00$
3.	Формула, примененная для вычисления предельной погрешности определения площади земельного участка, с подставленными значениями и итоговые (вычисленные) значения	$3,5*0,10*\sqrt{(3\,532,00)} = 21$

1	2				3		
4.	Площадь земельного участка согласно сведениям Единого государственного реестра недвижимости (Ркад), м²				3 532,00		
5.	Оценка расхождения Р и Ркад (Р - Ркад), м²				0		
6.	Предельный минимальный и максимальный размеры земельного участка (Рмин и Рмакс), м²				— —		
7.	Кадастровый или иной государственный учетный номер (инвентарный) здания, сооружения, объекта незавершенного строительства, расположенного на земельном участке				—		
8.	Вид (виды) разрешенного использования				для школы		
8.1.	Дополнительные сведения об использовании земельного участка				—		
9.	Сведения о земельных участках (землях общего пользования, территории общего пользования), посредством которых обеспечивается доступ				—		
10.	Иные сведения				—		
4. Пояснения к сведениям об уточняемом земельном участке с кадастровым номером					67:25:0010610:13 :		
1.	—						
1. Сведения о характерных точках границ уточняемого земельного участка с кадастровым номером					67:25:0010610:130 :		
Система координат					МСК-67, зона 1		
					Зона № 1		
Обоз- начение харак- терных точек границ	Координаты, м				Метод определения координат	Формулы, примененные для расчета средней квадратической погрешности определения координат характерных точек границ (Mt), с подставленными в такие формулы значениями и итоговые (вычисленные) значения Mt, м	Описание закрепления точки
	содержатся в Едином государственном реестре недвижимости		определены в результате выполнения комплексных кадастровых работ				
	X	Y	X	Y			
1	2	3	4	5	6	7	8
203	491 557,17	1 263 429,27	491 557,17	1 263 429,27	—	0,10	—
243	491 546,28	1 263 446,15	491 546,28	1 263 446,15		0,30	Закрепление отсутствует
14	491 516,92	1 263 418,98	491 516,92	1 263 418,98			Долговременный межевой знак
13	491 551,13	1 263 369,73	491 551,13	1 263 369,73			Закрепление отсутствует
244	491 585,74	1 263 393,55	491 585,74	1 263 393,55			

1	2	3	4	5	6	7	8	
245	491 560,85	1 263 424,39	491 560,85	1 263 424,39	—	0,10	—	
203	491 557,17	1 263 429,27	491 557,17	1 263 429,27				
2. Сведения о частях границ уточняемого земельного участка с кадастровым номером					67:25:0010610:130			:
Обозначение части границ		Горизонтальное проложение (S), м	Описание прохождения части границ		Сведения о согласовании местоположения границ (согласовано/спорное)			
от т.	до т.							
1	2	3	4		5			
203	243	20,09	—		согласовано			
243	14	40,00						
14	13	59,97						
13	244	42,01						
244	245	39,63						
245	203	6,11						
3. Сведения о характеристиках уточняемого земельного участка с кадастровым номером					67:25:0010610:130			:
№ п/п	Наименование характеристики				Значение характеристики			
1	2				3			
1.	Адрес земельного участка				—			
1.1.	Сведения о местоположении земельного участка (при отсутствии адреса) в структурированном в соответствии с федеральной информационной адресной системой виде				Российская Федерация, Смоленская область, Ярцевский р-н, Ярцево г, Гагарина ул, д 12			
1.2.	Дополнительные сведения о местоположении земельного участка				—			
2.	Площадь земельного участка ± величина погрешности определения (вычисления) площади (P ± ΔP), м²				2 517 ± 18,00			
3.	Формула, примененная для вычисления предельной погрешности определения площади земельного участка, с подставленными значениями и итоговые (вычисленные) значения				3,5*0,10*√(2 517,00) = 18			
4.	Площадь земельного участка согласно сведениям Единого государственного реестра недвижимости (Ркад), м²				2 517,00			
5.	Оценка расхождения Р и Ркад (Р - Ркад), м²				0			
6.	Предельный минимальный и максимальный размеры земельного участка (Рмин и Рмакс), м²				— —			



1	2				3			
7.	Кадастровый или иной государственный учетный номер (инвентарный) здания, сооружения, объекта незавершенного строительства, расположенного на земельном участке				—			
8.	Вид (виды) разрешенного использования				Под строительство трехэтажного жилого дома			
8.1.	Дополнительные сведения об использовании земельного участка				—			
9.	Сведения о земельных участках (землях общего пользования, территории общего пользования), посредством которых обеспечивается доступ				—			
10.	Иные сведения				—			
4. Пояснения к сведениям об уточняемом земельном участке с кадастровым номером					67:25:0010610:130			:
1.	—							
1. Сведения о характерных точках границ уточняемого земельного участка с кадастровым номером					67:25:0010610:131			:
Система координат					МСК-67, зона 1			Зона № 1
Обозначение характерных точек границ	Координаты, м				Метод определения координат	Формулы, примененные для расчета средней квадратической погрешности определения координат характерных точек границ (Mt), с подставленными в такие формулы значениями и итоговые (вычисленные) значения Mt, м	Описание закрепления точки	
	содержатся в Едином государственном реестре недвижимости		определены в результате выполнения комплексных кадастровых работ					
	X	Y	X	Y				
1	2	3	4	5	6	7	8	
246	492 022,46	1 263 508,13	492 022,46	1 263 508,13	—	0,30	—	
247	492 023,71	1 263 526,69	492 023,71	1 263 526,69				
248	492 024,72	1 263 538,87	492 024,72	1 263 538,87				
137	492 008,96	1 263 540,10	492 008,96	1 263 540,10				
146	492 008,02	1 263 527,58	492 008,02	1 263 527,58				
145	492 007,31	1 263 517,98	492 007,31	1 263 517,98				
144	492 006,11	1 263 502,08	492 006,11	1 263 502,08				
143	492 005,14	1 263 489,02	492 005,14	1 263 489,02				
142	492 005,08	1 263 488,30	492 005,08	1 263 488,30				
249	492 020,83	1 263 487,04	492 020,83	1 263 487,04				
246	492 022,46	1 263 508,13	492 022,46	1 263 508,13				
							Закрепление отсутствует	
							—	

**2. Сведения о частях границ уточняемого земельного участка с кадастровым номером** 67:25:0010610:131 :

Обозначение части границ		Горизонтальное проложение (S), м	Описание прохождения части границ	Сведения о согласовании местоположения границ (согласовано/спорное)
от т.	до т.			
1	2	3	4	5
246	247	18,60	—	согласовано
247	248	12,22		
248	137	15,81		
137	146	12,56		
146	145	9,63		
145	144	15,95		
144	143	13,10		
143	142	0,72		
142	249	15,80		
249	246	21,15		

**3. Сведения о характеристиках уточняемого земельного участка с кадастровым номером** 67:25:0010610:131 :

№ п/п	Наименование характеристики	Значение характеристики
1	2	3
1.	Адрес земельного участка	—
1.1.	Сведения о местоположении земельного участка (при отсутствии адреса) в структурированном в соответствии с федеральной информационной адресной системой виде	Российская Федерация, Смоленская область, Ярцевский р-н, Ярцево г, Советская ул
1.2.	Дополнительные сведения о местоположении земельного участка	—
2.	Площадь земельного участка ± величина погрешности определения (вычисления) площади ( $P \pm \Delta P$ ), м²	$821 \pm 10,00$
3.	Формула, примененная для вычисления предельной погрешности определения площади земельного участка, с подставленными значениями и итоговые (вычисленные) значения	$3,5*0,10*\sqrt{(821,00)} = 10$
4.	Площадь земельного участка согласно сведениям Единого государственного реестра недвижимости (Ркад), м²	820,00
5.	Оценка расхождения Р и Ркад ( $P - P_{кад}$ ), м²	1
6.	Предельный минимальный и максимальный размеры земельного участка (Рмин и Рмакс), м²	— —

1	2				3		
7.	Кадастровый или иной государственный учетный номер (инвентарный) здания, сооружения, объекта незавершенного строительства, расположенного на земельном участке				—		
8.	Вид (виды) разрешенного использования				Под крытый спортивно-оздоровительный комплекс		
8.1.	Дополнительные сведения об использовании земельного участка				—		
9.	Сведения о земельных участках (землях общего пользования, территории общего пользования), посредством которых обеспечивается доступ				—		
10.	Иные сведения				—		
4. Пояснения к сведениям об уточняемом земельном участке с кадастровым номером					67:25:0010610:131 :		
1.	—						
1. Сведения о характерных точках границ уточняемого земельного участка с кадастровым номером					67:25:0010610:132 :		
Система координат МСК-67, зона 1					Зона № 1		
Обоз- начение харак- терных точек границ	Координаты, м				Метод определения координат	Формулы, примененные для расчета средней квадратической погрешности определения координат характерных точек границ (Mt), с подставленными в такие формулы значениями и итоговые (вычисленные) значения Mt, м	Описание закрепления точки
	содержатся в Едином государственном реестре недвижимости		определены в результате выполнения комплексных кадастровых работ				
	X	Y	X	Y			
1	2	3	4	5	6	7	8
246	492 022,46	1 263 508,13	492 022,46	1 263 508,13	—	0,30	Закрепление отсутствует
249	492 020,83	1 263 487,04	492 020,83	1 263 487,04		0,10	
220	492 038,08	1 263 485,66	492 038,08	1 263 485,66			
250	492 041,97	1 263 537,52	492 041,97	1 263 537,52			
248	492 024,72	1 263 538,87	492 024,72	1 263 538,87			0,30
247	492 023,71	1 263 526,69	492 023,71	1 263 526,69			
246	492 022,46	1 263 508,13	492 022,46	1 263 508,13			
2. Сведения о частях границ уточняемого земельного участка с кадастровым номером					67:25:0010610:132 :		
Обозначение части границ		Горизонтальное проложение (S), м	Описание прохождения части границ		Сведения о согласовании местоположения границ (согласовано/спорное)		
от т.	до т.						
1	2	3	4		5		

1	2	3	4	5
246	249	21,15	—	согласовано
249	220	17,31		
220	250	52,01		
250	248	17,30		
248	247	12,22		
247	246	18,60		

**3. Сведения о характеристиках уточняемого земельного участка с кадастровым номером** 67:25:0010610:132 :

№ п/п	Наименование характеристики	Значение характеристики
1	2	3
1.	Адрес земельного участка	—
1.1.	Сведения о местоположении земельного участка (при отсутствии адреса) в структурированном в соответствии с федеральной информационной адресной системой виде	Российская Федерация, Смоленская область, Ярцевский р-н, Ярцево г, Советская ул
1.2.	Дополнительные сведения о местоположении земельного участка	—
2.	Площадь земельного участка $\pm$ величина погрешности определения (вычисления) площади ( $P \pm \Delta P$ ), м <sup>2</sup>	$900 \pm 11,00$
3.	Формула, примененная для вычисления предельной погрешности определения площади земельного участка, с подставленными значениями и итоговые (вычисленные) значения	$3,5*0,10*\sqrt{(900,00)} = 11$
4.	Площадь земельного участка согласно сведениям Единого государственного реестра недвижимости (Ркад), м <sup>2</sup>	900,00
5.	Оценка расхождения Р и Ркад ( $P - P_{кад}$ ), м <sup>2</sup>	0
6.	Предельный минимальный и максимальный размеры земельного участка ( $P_{мин}$ и $P_{макс}$ ), м <sup>2</sup>	— —
7.	Кадастровый или иной государственный учетный номер (инвентарный) здания, сооружения, объекта незавершенного строительства, расположенного на земельном участке	—
8.	Вид (виды) разрешенного использования	Под крытый спортивно-оздоровительный комплекс
8.1.	Дополнительные сведения об использовании земельного участка	—
9.	Сведения о земельных участках (землях общего пользования, территории общего пользования), посредством которых обеспечивается доступ	—
10.	Иные сведения	—

4. Пояснения к сведениям об уточняемом земельном участке с кадастровым номером 67:25:0010610:132 :

1. —

1. Сведения о характерных точках границ уточняемого земельного участка с кадастровым номером 67:25:0010610:134 :

Система координат МСК-67, зона 1 Зона № 1

Обоз- начение харак- терных точек границ	Координаты, м				Метод определения координат	Формулы, примененные для расчета средней квадратической погрешности определения координат характерных точек границ (Mt), с подставленными в такие формулы значениями и итоговые (вычисленные) значения Mt, м	Описание закрепления точки
	содержатся в Едином государственном реестре недвижимости		определены в результате выполнения комплексных кадастровых работ				
	X	Y	X	Y			
1	2	3	4	5	6	7	8
251	492 013,02	1 263 351,95	492 013,02	1 263 351,95	—	—	—
252	492 013,68	1 263 414,35	492 013,68	1 263 414,35			
253	491 982,93	1 263 416,86	491 982,93	1 263 416,86			
254	491 978,92	1 263 417,18	491 978,92	1 263 417,18			
255	491 976,80	1 263 417,26	491 976,80	1 263 417,26			
256	491 975,43	1 263 398,21	491 975,43	1 263 398,21			
257	491 950,33	1 263 398,91	491 950,33	1 263 398,91			
258	491 949,68	1 263 362,18	491 949,68	1 263 362,18			
259	491 978,40	1 263 361,85	491 978,40	1 263 361,85			
260	491 982,33	1 263 361,80	491 982,33	1 263 361,80			
261	491 983,52	1 263 361,79	491 983,52	1 263 361,79			
262	491 983,47	1 263 352,55	491 983,47	1 263 352,55			
251	492 013,02	1 263 351,95	492 013,02	1 263 351,95			

2. Сведения о частях границ уточняемого земельного участка с кадастровым номером 67:25:0010610:134 :

Обозначение части границ		Горизонтальное проложение (S), м	Описание прохождения части границ	Сведения о согласовании местоположения границ (согласовано/спорное)
от т.	до т.			
1	2	3	4	5
251	252	62,40	—	согласовано
252	253	30,85		
253	254	4,02		
254	255	2,12		

1	2	3	4	5
255	256	19,10	—	согласовано
256	257	25,11		
257	258	36,74		
258	259	28,72		
259	260	3,93		
260	261	1,19		
261	262	9,24		
262	251	29,56		

**3. Сведения о характеристиках уточняемого земельного участка с кадастровым номером** 67:25:0010610:134 :

№ п/п	Наименование характеристики	Значение характеристики
1	2	3
1.	Адрес земельного участка	—
1.1.	Сведения о местоположении земельного участка (при отсутствии адреса) в структурированном в соответствии с федеральной информационной адресной системой виде	Российская Федерация, Смоленская область, Ярцевский р-н, Ярцево г, Советская ул
1.2.	Дополнительные сведения о местоположении земельного участка	—
2.	Площадь земельного участка ± величина погрешности определения (вычисления) площади ( $P \pm \Delta P$ ), м²	$3\,253 \pm 20,00$
3.	Формула, примененная для вычисления предельной погрешности определения площади земельного участка, с подставленными значениями и итоговые (вычисленные) значения	$3,5*0,10*\sqrt{(3\,253,00)} = 20$
4.	Площадь земельного участка согласно сведениям Единого государственного реестра недвижимости (Ркад), м²	3 253,00
5.	Оценка расхождения Р и Ркад ( $P - P_{кад}$ ), м²	0
6.	Предельный минимальный и максимальный размеры земельного участка ( $P_{мин}$ и $P_{макс}$ ), м²	— —
7.	Кадастровый или иной государственный учетный номер (инвентарный) здания, сооружения, объекта незавершенного строительства, расположенного на земельном участке	—
8.	Вид (виды) разрешенного использования	Для строительства хоккейной площадки и детской площадки
8.1.	Дополнительные сведения об использовании земельного участка	—

1	2				3		
9.	Сведения о земельных участках (землях общего пользования, территории общего пользования), посредством которых обеспечивается доступ				—		
10.	Иные сведения				—		
4. Пояснения к сведениям об уточняемом земельном участке с кадастровым номером					67:25:0010610:134 :		
1.	—						
1. Сведения о характерных точках границ уточняемого земельного участка с кадастровым номером					67:25:0010610:15 :		
Система координат МСК-67, зона 1					Зона № 1		
Обоз- начение харак- терных точек границ	Координаты, м				Метод определения координат	Формулы, примененные для расчета средней квадратической погрешности определения координат характерных точек границ (Mt), с подставленными в такие формулы значениями и итоговые (вычисленные) значения Mt, м	Описание закрепления точки
	содержатся в Едином государственном реестре недвижимости		определены в результате выполнения комплексных кадастровых работ				
	X	Y	X	Y			
1	2	3	4	5	6	7	8
96	491 769,32	1 263 466,29	491 769,32	1 263 466,29	Геодезический метод	0,10	Закрепление отсутствует
97	491 715,50	1 263 538,88	491 715,50	1 263 538,88	—		—
98	491 663,83	1 263 501,81	491 663,83	1 263 501,81			Закрепление отсутствует
42	491 638,24	1 263 482,11	491 638,24	1 263 482,11			—
41	491 650,32	1 263 464,88	491 650,32	1 263 464,88			Закрепление отсутствует
99	491 660,40	1 263 450,51	491 660,40	1 263 450,51			—
100	491 647,12	1 263 440,67	491 647,12	1 263 440,67			
101	491 650,28	1 263 436,60	491 650,28	1 263 436,60			
102	491 678,02	1 263 398,60	491 678,02	1 263 398,60	Геодезический метод		Закрепление отсутсвует
96	491 769,32	1 263 466,29	491 769,32	1 263 466,29			
2. Сведения о частях границ уточняемого земельного участка с кадастровым номером					67:25:0010610:15 :		
Обозначение части границ		Горизонтальное проложение (S), м	Описание прохождения части границ		Сведения о согласовании местоположения границ (согласовано/спорное)		
от т.	до т.						
1	2	3	4		5		
96	97	90,37	—		согласовано		
97	98	63,59					

1	2	3	4	5
98	42	32,29	—	согласовано
42	41	21,04		
41	99	17,55		
99	100	16,53		
100	101	5,15		
101	102	47,05		
102	96	113,66		

**3. Сведения о характеристиках уточняемого земельного участка с кадастровым номером** 67:25:0010610:15 :

№ п/п	Наименование характеристики	Значение характеристики
1	2	3
1.	Адрес земельного участка	—
1.1.	Сведения о местоположении земельного участка (при отсутствии адреса) в структурированном в соответствии с федеральной информационной адресной системой виде	Российская Федерация, Смоленская область, Ярцевский р-н, Ярцево г, Гагарина ул, д 5
1.2.	Дополнительные сведения о местоположении земельного участка	—
2.	Площадь земельного участка ± величина погрешности определения (вычисления) площади ( $P \pm \Delta P$ ), м²	$9\,656 \pm 34,00$
3.	Формула, примененная для вычисления предельной погрешности определения площади земельного участка, с подставленными значениями и итоговые (вычисленные) значения	$3,5*0,10*\sqrt{(9\,656,00)} = 34$
4.	Площадь земельного участка согласно сведениям Единого государственного реестра недвижимости (Ркад), м²	9 656,00
5.	Оценка расхождения Р и Ркад ( $P - P_{кад}$ ), м²	0
6.	Предельный минимальный и максимальный размеры земельного участка ( $P_{мин}$ и $P_{макс}$ ), м²	— —
7.	Кадастровый или иной государственный учетный номер (инвентарный) здания, сооружения, объекта незавершенного строительства, расположенного на земельном участке	—
8.	Вид (виды) разрешенного использования	Под здание районного центра культуры и искусства
8.1.	Дополнительные сведения об использовании земельного участка	—
9.	Сведения о земельных участках (землях общего пользования, территории общего пользования), посредством которых обеспечивается доступ	—



1	2				3		
10.	Иные сведения				—		
4. Пояснения к сведениям об уточняемом земельном участке с кадастровым номером					67:25:0010610:15 :		
1.	—						
1. Сведения о характерных точках границ уточняемого земельного участка с кадастровым номером					67:25:0010610:1562 :		
Система координат МСК-67, зона 1					Зона № 1		
Обоз- начение харак- терных точек границ	Координаты, м				Метод определения координат	Формулы, примененные для расчета средней квадратической погрешности определения координат характерных точек границ (Mt), с подставленными в такие формулы значениями и итоговые (вычисленные) значения Mt, м	Описание закрепления точки
	содержатся в Едином государственном реестре недвижимости		определены в результате выполнения комплексных кадастровых работ				
	X	Y	X	Y			
1	2	3	4	5	6	7	8
41	491 650,32	1 263 464,88	491 650,32	1 263 464,88	—	0,10	Закрепление отсутствует
44	491 633,12	1 263 460,15	491 633,12	1 263 460,15			
263	491 637,30	1 263 454,34	491 637,30	1 263 454,34			
41	491 650,32	1 263 464,88	491 650,32	1 263 464,88			
2. Сведения о частях границ уточняемого земельного участка с кадастровым номером					67:25:0010610:1562 :		
Обозначение части границ		Горизонтальное проложение (S), м	Описание прохождения части границ		Сведения о согласовании местоположения границ (согласовано/спорное)		
от т.	до т.						
1	2	3	4		5		
41	44	17,84	—		согласовано		
44	263	7,16					
263	41	16,75					
3. Сведения о характеристиках уточняемого земельного участка с кадастровым номером					67:25:0010610:1562 :		
№ п/п	Наименование характеристики				Значение характеристики		
1	2				3		

1	2	3
1.	Адрес земельного участка	—
1.1.	Сведения о местоположении земельного участка (при отсутствии адреса) в структурированном в соответствии с федеральной информационной адресной системой виде	215800, Российская Федерация, Смоленская область, Ярцевский р-н, Ярцево г, Гагарина ул
1.2.	Дополнительные сведения о местоположении земельного участка	—
2.	Площадь земельного участка $\pm$ величина погрешности определения (вычисления) площади ( $P \pm \Delta P$ ), м <sup>2</sup>	$60 \pm 3,00$
3.	Формула, примененная для вычисления предельной погрешности определения площади земельного участка, с подставленными значениями и итоговые (вычисленные) значения	$3,5*0,10*\sqrt{(60,00)} = 3$
4.	Площадь земельного участка согласно сведениям Единого государственного реестра недвижимости (Ркад), м <sup>2</sup>	60,00
5.	Оценка расхождения Р и Ркад ( $P - P_{кад}$ ), м <sup>2</sup>	0
6.	Предельный минимальный и максимальный размеры земельного участка ( $P_{мин}$ и $P_{макс}$ ), м <sup>2</sup>	— —
7.	Кадастровый или иной государственный учетный номер (инвентарный) здания, сооружения, объекта незавершенного строительства, расположенного на земельном участке	—
8.	Вид (виды) разрешенного использования	для расширения территории магазина
8.1.	Дополнительные сведения об использовании земельного участка	—
9.	Сведения о земельных участках (землях общего пользования, территории общего пользования), посредством которых обеспечивается доступ	—
10.	Иные сведения	—
<b>4. Пояснения к сведениям об уточняемом земельном участке с кадастровым номером</b>		<b>67:25:0010610:1562 :</b>
1.	—	

1. Сведения о характерных точках границ уточняемого земельного участка с кадастровым номером					67:25:0010610:1680		
Система координат					МСК-67, зона 1		
					Зона № 1		
Обоз- начение харак- терных точек границ	Координаты, м				Метод определения координат	Формулы, примененные для расчета средней квадратической погрешности определения координат характерных точек границ (Mt), с подставленными в такие формулы значениями и итоговые (вычисленные) значения Mt, м	Описание закрепления точки
	содержатся в Едином государственном реестре недвижимости		определены в результате выполнения комплексных кадастровых работ				
	X	Y	X	Y			
1	2	3	4	5	6	7	8
264	491 201,63	1 262 915,28	491 201,63	1 262 915,28	—	0,00	—
265	491 273,09	1 262 873,60	491 273,09	1 262 873,60			Закрепление отсутствует
266	491 474,91	1 263 004,33	491 474,91	1 263 004,33			
267	491 392,96	1 263 114,87	491 392,96	1 263 114,87			Временный межевой знак
268	491 354,66	1 263 152,06	491 354,66	1 263 152,06			
269	491 349,35	1 263 154,63	491 349,35	1 263 154,63			—
270	491 339,70	1 263 162,65	491 339,70	1 263 162,65			
271	491 285,00	1 263 220,98	491 285,00	1 263 220,98			
272	491 283,62	1 263 222,35	491 283,62	1 263 222,35			
273	491 277,93	1 263 216,80	491 277,93	1 263 216,80			
274	491 270,97	1 263 223,84	491 270,97	1 263 223,84			
275	491 253,08	1 263 206,63	491 253,08	1 263 206,63			
276	491 252,07	1 263 207,68	491 252,07	1 263 207,68		0,10	
277	491 245,85	1 263 202,09	491 245,85	1 263 202,09			
278	491 239,58	1 263 207,86	491 239,58	1 263 207,86		0,00	
279	491 237,28	1 263 205,71	491 237,28	1 263 205,71			
280	491 169,14	1 263 141,78	491 169,14	1 263 141,78			
281	491 168,43	1 263 138,35	491 168,43	1 263 138,35			
282	491 056,40	1 263 033,10	491 056,40	1 263 033,10			
283	491 055,24	1 263 029,05	491 055,24	1 263 029,05			
284	491 057,24	1 263 023,43	491 057,24	1 263 023,43			
285	491 098,82	1 262 982,15	491 098,82	1 262 982,15			
286	491 107,05	1 262 978,13	491 107,05	1 262 978,13			

1	2	3	4	5	6	7	8
264	491 201,63	1 262 915,28	491 201,63	1 262 915,28	—	0,00	—
Вырез 1 из 5							
287	491 338,87	1 263 139,28	491 338,87	1 263 139,28	—	—	Временный межевой знак
288	491 361,22	1 263 118,17	491 361,22	1 263 118,17			
289	491 374,94	1 263 132,36	491 374,94	1 263 132,36			
268	491 354,66	1 263 152,06	491 354,66	1 263 152,06		0,00	
290	491 352,42	1 263 153,14	491 352,42	1 263 153,14		—	
287	491 338,87	1 263 139,28	491 338,87	1 263 139,28			
Вырез 2 из 5							
130	491 340,47	1 263 088,75	491 340,47	1 263 088,75	—	0,00	—
131	491 348,46	1 263 096,06	491 348,46	1 263 096,06			
132	491 338,09	1 263 106,91	491 338,09	1 263 106,91			
120	491 340,17	1 263 109,00	491 340,17	1 263 109,00			
121	491 336,95	1 263 111,98	491 336,95	1 263 111,98			
122	491 334,83	1 263 109,97	491 334,83	1 263 109,97			
123	491 316,93	1 263 128,64	491 316,93	1 263 128,64			
124	491 311,21	1 263 123,30	491 311,21	1 263 123,30			
125	491 314,69	1 263 119,84	491 314,69	1 263 119,84			
126	491 325,02	1 263 109,07	491 325,02	1 263 109,07			
127	491 324,95	1 263 107,71	491 324,95	1 263 107,71			
128	491 333,10	1 263 099,37	491 333,10	1 263 099,37			
129	491 331,49	1 263 097,85	491 331,49	1 263 097,85			
130	491 340,47	1 263 088,75	491 340,47	1 263 088,75			
Вырез 3 из 5							
208	491 162,46	1 263 020,90	491 162,46	1 263 020,90	—	0,10	—
209	491 170,86	1 263 012,34	491 170,86	1 263 012,34			
210	491 176,04	1 263 017,42	491 176,04	1 263 017,42			
207	491 167,63	1 263 025,99	491 167,63	1 263 025,99			
208	491 162,46	1 263 020,90	491 162,46	1 263 020,90			
Вырез 4 из 5							
196	491 342,25	1 263 048,26	491 342,25	1 263 048,26	—	0,10	—
197	491 348,41	1 263 040,39	491 348,41	1 263 040,39			
198	491 355,02	1 263 045,55	491 355,02	1 263 045,55			
195	491 348,87	1 263 053,44	491 348,87	1 263 053,44			

1	2	3	4	5	6	7	8
196	491 342,25	1 263 048,26	491 342,25	1 263 048,26	—	0,10	—
Вырез 5 из 5							
134	491 334,07	1 263 089,37	491 334,07	1 263 089,37	—	0,00	—
291	491 333,02	1 263 089,38	491 333,02	1 263 089,38			
292	491 333,00	1 263 088,41	491 333,00	1 263 088,41			
133	491 334,06	1 263 088,41	491 334,06	1 263 088,41			
134	491 334,07	1 263 089,37	491 334,07	1 263 089,37			
2. Сведения о частях границ уточняемого земельного участка с кадастровым номером					67:25:0010610:1680 :		
Обозначение части границ		Горизонтальное проложение (S), м	Описание прохождения части границ		Сведения о согласовании местоположения границ (согласовано/спорное)		
от т.	до т.						
1	2	3	4		5		
264	265	82,73	—		согласовано		
265	266	240,46					
266	267	137,60					
267	268	53,39					
268	269	5,90					
269	270	12,55					
270	271	79,97					
271	272	1,94					
272	273	7,95					
273	274	9,90					
274	275	24,82					
275	276	1,46					
276	277	8,36					
277	278	8,52					
278	279	3,15					
279	280	93,44					
280	281	3,50					
281	282	153,71					
282	283	4,21					
283	284	5,97					
284	285	58,59					
285	286	9,16					
286	264	113,56					

1	2	3	4	5
Вырез 1 из 5				
287	288	30,74	—	согласовано
288	289	19,74		
289	268	28,27		
268	290	2,49		
290	287	19,38		
Вырез 2 из 5				
130	131	10,83	—	согласовано
131	132	15,01		
132	120	2,95		
120	121	4,39		
121	122	2,92		
122	123	25,86		
123	124	7,83		
124	125	4,91		
125	126	14,92		
126	127	1,36		
127	128	11,66		
128	129	2,21		
129	130	12,78		
Вырез 3 из 5				
208	209	11,99	—	согласовано
209	210	7,26		
210	207	12,01		
207	208	7,26		
Вырез 4 из 5				
196	197	9,99	—	согласовано
197	198	8,39		
198	195	10,00		
195	196	8,41		
Вырез 5 из 5				
134	291	1,05	—	согласовано
291	292	0,97		
292	133	1,06		

1	2	3	4	5
133	134	0,96	—	согласовано
3. Сведения о характеристиках уточняемого земельного участка с кадастровым номером			67:25:0010610:1680	
№ п/п	Наименование характеристики		Значение характеристики	
1	2		3	
1.	Адрес земельного участка		—	
1.1.	Сведения о местоположении земельного участка (при отсутствии адреса) в структурированном в соответствии с федеральной информационной адресной системой виде		215806, Российская Федерация, Смоленская область, Ярцевский р-н, Ярцево г, Максима Горького ул, д 34	
1.2.	Дополнительные сведения о местоположении земельного участка		—	
2.	Площадь земельного участка ± величина погрешности определения (вычисления) площади (Р ± ΔР), м²		78 293 ± 98,00	
3.	Формула, примененная для вычисления предельной погрешности определения площади земельного участка, с подставленными значениями и итоговые (вычисленные) значения		3,5*0,10*√(78 293,00) = 98	
4.	Площадь земельного участка согласно сведениям Единого государственного реестра недвижимости (Ркад), м²		78 290,00	
5.	Оценка расхождения Р и Ркад (Р - Ркад), м²		3	
6.	Предельный минимальный и максимальный размеры земельного участка (Рмин и Рмакс), м²		— —	
7.	Кадастровый или иной государственный учетный номер (инвентарный) здания, сооружения, объекта незавершенного строительства, расположенного на земельном участке		—	
8.	Вид (виды) разрешенного использования		под больничный городок	
8.1.	Дополнительные сведения об использовании земельного участка		—	
9.	Сведения о земельных участках (землях общего пользования, территории общего пользования), посредством которых обеспечивается доступ		—	
10.	Иные сведения		—	
4. Пояснения к сведениям об уточняемом земельном участке с кадастровым номером			67:25:0010610:1680	
1.	—			

1. Сведения о характерных точках границ уточняемого земельного участка с кадастровым номером						67:25:0010610:1681		:
Система координат				МСК-67, зона 1		Зона № 1		
Обозначение характерных точек границ	Координаты, м				Метод определения координат	Формулы, примененные для расчета средней квадратической погрешности определения координат характерных точек границ (Mt), с подставленными в такие формулы значениями и итоговые (вычисленные) значения Mt, м	Описание закрепления точки	
	содержатся в Едином государственном реестре недвижимости		определены в результате выполнения комплексных кадастровых работ					
	X	Y	X	Y				
1	2	3	4	5	6	7	8	
276	491 252,07	1 263 207,68	491 252,07	1 263 207,68	—	0,10	—	
293	491 246,11	1 263 213,88	491 246,11	1 263 213,88		0,00		
278	491 239,58	1 263 207,86	491 239,58	1 263 207,86				
277	491 245,85	1 263 202,09	491 245,85	1 263 202,09				
276	491 252,07	1 263 207,68	491 252,07	1 263 207,68		0,10		
2. Сведения о частях границ уточняемого земельного участка с кадастровым номером						67:25:0010610:1681		:
Обозначение части границ		Горизонтальное проложение (S), м	Описание прохождения части границ		Сведения о согласовании местоположения границ (согласовано/спорное)			
от т.	до т.							
1	2	3	4		5			
276	293	8,60	—		согласовано			
293	278	8,88						
278	277	8,52						
277	276	8,36						
3. Сведения о характеристиках уточняемого земельного участка с кадастровым номером						67:25:0010610:1681		:
№ п/п	Наименование характеристики				Значение характеристики			
1	2				3			
1.	Адрес земельного участка				—			
1.1.	Сведения о местоположении земельного участка (при отсутствии адреса) в структурированном в соответствии с федеральной информационной адресной системой виде				Российская Федерация, Смоленская область, Ярцевский ао, Ярцево г, Максима Горького ул, д 34/1			
1.2.	Дополнительные сведения о местоположении земельного участка				—			



1	2				3		
2.	Площадь земельного участка ± величина погрешности определения (вычисления) площади (P ± ΔP), м²				74 ± 3,00		
3.	Формула, примененная для вычисления предельной погрешности определения площади земельного участка, с подставленными значениями и итоговые (вычисленные) значения				3,5*0,10*√(74,00) = 3		
4.	Площадь земельного участка согласно сведениям Единого государственного реестра недвижимости (Ркад), м²				74,00		
5.	Оценка расхождения P и Ркад (P - Ркад), м²				0		
6.	Предельный минимальный и максимальный размеры земельного участка (Рмин и Рмакс), м²				— —		
7.	Кадастровый или иной государственный учетный номер (инвентарный) здания, сооружения, объекта незавершенного строительства, расположенного на земельном участке				—		
8.	Вид (виды) разрешенного использования				под временный торговый павильон		
8.1.	Дополнительные сведения об использовании земельного участка				—		
9.	Сведения о земельных участках (землях общего пользования, территории общего пользования), посредством которых обеспечивается доступ				—		
10.	Иные сведения				—		
4. Пояснения к сведениям об уточняемом земельном участке с кадастровым номером					67:25:0010610:1681 :		
1.	—						
1. Сведения о характерных точках границ уточняемого земельного участка с кадастровым номером					67:25:0010610:17 :		
Система координат МСК-67, зона 1					Зона № 1		
Обозначение характерных точек границ	Координаты, м				Метод определения координат	Формулы, примененные для расчета средней квадратической погрешности определения координат характерных точек границ (Mt), с подставленными в такие формулы значениями и итоговые (вычисленные) значения Mt, м	Описание закрепления точки
	содержатся в Едином государственном реестре недвижимости		определены в результате выполнения комплексных кадастровых работ				
	X	Y	X	Y			
1	2	3	4	5	6	7	8
103	491 959,06	1 263 488,47	491 959,06	1 263 488,47	—	0,10	Закрепление отсутствует

1	2	3	4	5	6	7	8
104	491 962,31	1 263 536,19	491 962,31	1 263 536,19	—	0,10	Закрепление отсутствует
105	491 957,06	1 263 536,54	491 957,06	1 263 536,54			
106	491 948,42	1 263 537,41	491 948,42	1 263 537,41			
107	491 949,57	1 263 546,84	491 949,57	1 263 546,84			
108	491 949,71	1 263 549,98	491 949,71	1 263 549,98			
109	491 896,95	1 263 553,51	491 896,95	1 263 553,51			
110	491 892,55	1 263 493,19	491 892,55	1 263 493,19			
111	491 912,22	1 263 491,79	491 912,22	1 263 491,79			
103	491 959,06	1 263 488,47	491 959,06	1 263 488,47			

**2. Сведения о частях границ уточняемого земельного участка с кадастровым номером** 67:25:0010610:17 :

Обозначение части границ		Горизонтальное проложение (S), м	Описание прохождения части границ	Сведения о согласовании местоположения границ (согласовано/спорное)
от т.	до т.			
1	2	3	4	5
103	104	47,83	—	согласовано
104	105	5,26		
105	106	8,68		
106	107	9,50		
107	108	3,14		
108	109	52,88		
109	110	60,48		
110	111	19,72		
111	103	46,96		

**3. Сведения о характеристиках уточняемого земельного участка с кадастровым номером** 67:25:0010610:17 :

№ п/п	Наименование характеристики	Значение характеристики
1	2	3
1.	Адрес земельного участка	—
1.1.	Сведения о местоположении земельного участка (при отсутствии адреса) в структурированном в соответствии с федеральной информационной адресной системой виде	Российская Федерация, Смоленская область, Ярцевский р-н, Ярцево г, Чернышевского ул, д 7
1.2.	Дополнительные сведения о местоположении земельного участка	—
2.	Площадь земельного участка ± величина погрешности определения (вычисления) площади ( $P \pm \Delta P$ ), м²	3 858 ± 22,00

1	2	3
3.	Формула, примененная для вычисления предельной погрешности определения площади земельного участка, с подставленными значениями и итоговые (вычисленные) значения	$3,5*0,10*\sqrt{(3\ 858,00)} = 22$
4.	Площадь земельного участка согласно сведениям Единого государственного реестра недвижимости (Ркад), м²	3 858,00
5.	Оценка расхождения Р и Ркад (Р - Ркад), м²	0
6.	Предельный минимальный и максимальный размеры земельного участка (Рмин и Рмакс), м²	— —
7.	Кадастровый или иной государственный учетный номер (инвентарный) здания, сооружения, объекта незавершенного строительства, расположенного на земельном участке	—
8.	Вид (виды) разрешенного использования	для здания детского сада
8.1.	Дополнительные сведения об использовании земельного участка	—
9.	Сведения о земельных участках (землях общего пользования, территории общего пользования), посредством которых обеспечивается доступ	—
10.	Иные сведения	—

4. Пояснения к сведениям об уточняемом земельном участке с кадастровым номером 67:25:0010610:17 :

1.	—
----	---

1. Сведения о характерных точках границ уточняемого земельного участка с кадастровым номером 67:25:0010610:2 :  
Система координат МСК-67, зона 1 Зона № 1

Обоз- начение харак- терных точек границ	Координаты, м				Метод определения координат	Формулы, примененные для расчета средней квадратической погрешности определения координат характерных точек границ (Mt), с подставленными в такие формулы значениями и итоговые (вычисленные) значения Mt, м	Описание закрепления точки
	содержатся в Едином государственном реестре недвижимости		определены в результате выполнения комплексных кадастровых работ				
	X	Y	X	Y			
1	2	3	4	5	6	7	8
1	491 389,35	1 263 329,32	491 389,35	1 263 329,32	—	0,10	—
2	491 393,30	1 263 333,25	491 393,30	1 263 333,25			
3	491 384,79	1 263 341,84	491 384,79	1 263 341,84			

1	2	3	4	5	6	7	8
4	491 380,82	1 263 337,91	491 380,82	1 263 337,91	—	0,30	—
1	491 389,35	1 263 329,32	491 389,35	1 263 329,32		0,10	

**2. Сведения о частях границ уточняемого земельного участка с кадастровым номером** 67:25:0010610:2 :

Обозначение части границ		Горизонтальное проложение (S), м	Описание прохождения части границ	Сведения о согласовании местоположения границ (согласовано/спорное)
от т.	до т.			
1	2	3	4	5
1	2	5,57	—	согласовано
2	3	12,09		
3	4	5,59		
4	1	12,11		

**3. Сведения о характеристиках уточняемого земельного участка с кадастровым номером** 67:25:0010610:2 :

№ п/п	Наименование характеристики	Значение характеристики
1	2	3
1.	Адрес земельного участка	—
1.1.	Сведения о местоположении земельного участка (при отсутствии адреса) в структурированном в соответствии с федеральной информационной адресной системой виде	Российская Федерация, Смоленская область, Ярцевский р-н, Ярцево г, Максима Горького ул, д 26В
1.2.	Дополнительные сведения о местоположении земельного участка	—
2.	Площадь земельного участка ± величина погрешности определения (вычисления) площади ( $P \pm \Delta P$ ), м²	$68 \pm 3,00$
3.	Формула, примененная для вычисления предельной погрешности определения площади земельного участка, с подставленными значениями и итоговые (вычисленные) значения	$3,5 * 0,10 * \sqrt{(68,00)} = 3$
4.	Площадь земельного участка согласно сведениям Единого государственного реестра недвижимости (Ркад), м²	68,00
5.	Оценка расхождения Р и Ркад ( $P - P_{кад}$ ), м²	0
6.	Предельный минимальный и максимальный размеры земельного участка (Рмин и Рмакс), м²	— —
7.	Кадастровый или иной государственный учетный номер (инвентарный) здания, сооружения, объекта незавершенного строительства, расположенного на земельном участке	—
8.	Вид (виды) разрешенного использования	Под магазин продовольственных товаров

1	2				3		
8.1.	Дополнительные сведения об использовании земельного участка				—		
9.	Сведения о земельных участках (землях общего пользования, территории общего пользования), посредством которых обеспечивается доступ				—		
10.	Иные сведения				—		
4. Пояснения к сведениям об уточняемом земельном участке с кадастровым номером					67:25:0010610:2 :		
1.	—						
1. Сведения о характерных точках границ уточняемого земельного участка с кадастровым номером					67:25:0010610:2130 :		
Система координат					МСК-67, зона 1		Зона № 1
Обозначение характерных точек границ	Координаты, м				Метод определения координат	Формулы, примененные для расчета средней квадратической погрешности определения координат характерных точек границ (Mt), с подставленными в такие формулы значениями и итоговые (вычисленные) значения Mt, м	Описание закрепления точки
	содержатся в Едином государственном реестре недвижимости		определены в результате выполнения комплексных кадастровых работ				
	X	Y	X	Y			
1	2	3	4	5	6	7	8
294	492 046,03	1 263 200,65	492 046,03	1 263 200,65	—	0,10	Закрепление отсутствует
48	492 047,31	1 263 213,67	492 047,31	1 263 213,67			
47	492 035,86	1 263 214,76	492 035,86	1 263 214,76			
295	492 034,59	1 263 201,86	492 034,59	1 263 201,86			
294	492 046,03	1 263 200,65	492 046,03	1 263 200,65			
2. Сведения о частях границ уточняемого земельного участка с кадастровым номером					67:25:0010610:2130 :		
Обозначение части границ		Горизонтальное проложение (S), м	Описание прохождения части границ		Сведения о согласовании местоположения границ (согласовано/спорное)		
от т.	до т.						
1	2	3	4		5		
294	48	13,08	—		согласовано		
48	47	11,50					
47	295	12,96					
295	294	11,50					
3. Сведения о характеристиках уточняемого земельного участка с кадастровым номером					67:25:0010610:2130 :		
№ п/п	Наименование характеристики				Значение характеристики		

1	2	3
1.	Адрес земельного участка	—
1.1.	Сведения о местоположении земельного участка (при отсутствии адреса) в структурированном в соответствии с федеральной информационной адресной системой виде	215800, Российская Федерация, Смоленская область, Ярцевский р-н, Ярцево г, Советская ул
1.2.	Дополнительные сведения о местоположении земельного участка	—
2.	Площадь земельного участка $\pm$ величина погрешности определения (вычисления) площади ( $P \pm \Delta P$ ), м <sup>2</sup>	$150 \pm 4,00$
3.	Формула, примененная для вычисления предельной погрешности определения площади земельного участка, с подставленными значениями и итоговые (вычисленные) значения	$3,5*0,10*\sqrt{(150,00)} = 4$
4.	Площадь земельного участка согласно сведениям Единого государственного реестра недвижимости (Ркад), м <sup>2</sup>	150,00
5.	Оценка расхождения Р и Ркад ( $P - P_{кад}$ ), м <sup>2</sup>	0
6.	Предельный минимальный и максимальный размеры земельного участка ( $P_{мин}$ и $P_{макс}$ ), м <sup>2</sup>	— —
7.	Кадастровый или иной государственный учетный номер (инвентарный) здания, сооружения, объекта незавершенного строительства, расположенного на земельном участке	—
8.	Вид (виды) разрешенного использования	для расширения территории ООО "Фабрика-Кухня" и реконструкции кафе
8.1.	Дополнительные сведения об использовании земельного участка	—
9.	Сведения о земельных участках (землях общего пользования, территории общего пользования), посредством которых обеспечивается доступ	—
10.	Иные сведения	—
<b>4. Пояснения к сведениям об уточняемом земельном участке с кадастровым номером</b>		<b>67:25:0010610:2130 :</b>
1.	—	

1. Сведения о характерных точках границ уточняемого земельного участка с кадастровым номером

67:25:0010610:2480

:

Система координат

МСК-67, зона 1

Зона №

1

Обозначение характерных точек границ	Координаты, м				Метод определения координат	Формулы, примененные для расчета средней квадратической погрешности определения координат характерных точек границ (Mt), с подставленными в такие формулы значениями и итоговые (вычисленные) значения Mt, м	Описание закрепления точки
	содержатся в Едином государственном реестре недвижимости		определены в результате выполнения комплексных кадастровых работ				
	X	Y	X	Y			
1	2	3	4	5	6	7	8
296	491 827,31	1 263 547,53	491 827,31	1 263 547,53	—	0,10	Закрепление отсутствует
297	491 827,49	1 263 551,23	491 827,49	1 263 551,23			
298	491 820,60	1 263 551,62	491 820,60	1 263 551,62			
299	491 820,42	1 263 547,93	491 820,42	1 263 547,93			
296	491 827,31	1 263 547,53	491 827,31	1 263 547,53			

2. Сведения о частях границ уточняемого земельного участка с кадастровым номером

67:25:0010610:2480

:

Обозначение части границ		Горизонтальное проложение (S), м	Описание прохождения части границ	Сведения о согласовании местоположения границ (согласовано/спорное)
от т.	до т.			
1	2	3	4	5
296	297	3,70	—	согласовано
297	298	6,90		
298	299	3,69		
299	296	6,90		

3. Сведения о характеристиках уточняемого земельного участка с кадастровым номером

67:25:0010610:2480

:

№ п/п	Наименование характеристики	Значение характеристики
1	2	3
1.	Адрес земельного участка	—
1.1.	Сведения о местоположении земельного участка (при отсутствии адреса) в структурированном в соответствии с федеральной информационной адресной системой виде	215800, Российская Федерация, Смоленская область, Ярцево г, Чернышевского ул
1.2.	Дополнительные сведения о местоположении земельного участка	—

1	2				3		
2.	Площадь земельного участка ± величина погрешности определения (вычисления) площади (P ± ΔP), м²				26 ± 2,00		
3.	Формула, примененная для вычисления предельной погрешности определения площади земельного участка, с подставленными значениями и итоговые (вычисленные) значения				3,5*0,10*√(26,00) = 2		
4.	Площадь земельного участка согласно сведениям Единого государственного реестра недвижимости (Ркад), м²				26,00		
5.	Оценка расхождения Р и Ркад (Р - Ркад), м²				0		
6.	Предельный минимальный и максимальный размеры земельного участка (Рмин и Рмакс), м²				— —		
7.	Кадастровый или иной государственный учетный номер (инвентарный) здания, сооружения, объекта незавершенного строительства, расположенного на земельном участке				—		
8.	Вид (виды) разрешенного использования				для установки временного металлического гаража		
8.1.	Дополнительные сведения об использовании земельного участка				—		
9.	Сведения о земельных участках (землях общего пользования, территории общего пользования), посредством которых обеспечивается доступ				—		
10.	Иные сведения				—		
4. Пояснения к сведениям об уточняемом земельном участке с кадастровым номером					67:25:0010610:2480 :		
1.					—		
1. Сведения о характерных точках границ уточняемого земельного участка с кадастровым номером					67:25:0010610:2481 :		
Система координат					МСК-67, зона 1 Зона № 1		
Обозначение характерных точек границ	Координаты, м				Метод определения координат	Формулы, примененные для расчета средней квадратической погрешности определения координат характерных точек границ (Mt), с подставленными в такие формулы значениями и итоговые (вычисленные) значения Mt, м	Описание закрепления точки
	содержатся в Едином государственном реестре недвижимости		определены в результате выполнения комплексных кадастровых работ				
	X	Y	X	Y			
1	2	3	4	5	6	7	8
300	491 556,64	1 263 082,43	491 556,64	1 263 082,43	—	0,10	Закрепление отсутствует



1	2	3	4	5	6	7	8
301	491 561,21	1 263 074,89	491 561,21	1 263 074,89	—	0,10	Закрепление отсутствует
302	491 564,63	1 263 076,96	491 564,63	1 263 076,96			
303	491 560,07	1 263 084,50	491 560,07	1 263 084,50			
300	491 556,64	1 263 082,43	491 556,64	1 263 082,43			

**2. Сведения о частях границ уточняемого земельного участка с кадастровым номером** 67:25:0010610:2481 :

Обозначение части границ		Горизонтальное проложение (S), м	Описание прохождения части границ	Сведения о согласовании местоположения границ (согласовано/спорное)
от т.	до т.			
1	2	3	4	5
300	301	8,82	—	согласовано
301	302	4,00		
302	303	8,81		
303	300	4,01		

**3. Сведения о характеристиках уточняемого земельного участка с кадастровым номером** 67:25:0010610:2481 :

№ п/п	Наименование характеристики	Значение характеристики
1	2	3
1.	Адрес земельного участка	—
1.1.	Сведения о местоположении земельного участка (при отсутствии адреса) в структурированном в соответствии с федеральной информационной адресной системой виде	Российская Федерация, Смоленская область, Ярцевский р-н, Ярцево г, Карла Маркса ул, д 13
1.2.	Дополнительные сведения о местоположении земельного участка	—
2.	Площадь земельного участка ± величина погрешности определения (вычисления) площади ( $P \pm \Delta P$ ), м²	$35 \pm 2,00$
3.	Формула, примененная для вычисления предельной погрешности определения площади земельного участка, с подставленными значениями и итоговые (вычисленные) значения	$3,5 * 0,10 * \sqrt{(35,00)} = 2$
4.	Площадь земельного участка согласно сведениям Единого государственного реестра недвижимости (Ркад), м²	35,00
5.	Оценка расхождения Р и Ркад ( $P - P_{кад}$ ), м²	0
6.	Предельный минимальный и максимальный размеры земельного участка ( $P_{мин}$ и $P_{макс}$ ), м²	— —

1	2				3		
7.	Кадастровый или иной государственный учетный номер (инвентарный) здания, сооружения, объекта незавершенного строительства, расположенного на земельном участке				—		
8.	Вид (виды) разрешенного использования				Техническое перевооружение газопровода низкого давления к ж.д. № 13 по ул. К. Маркса в г. Ярцево Смоленской области		
8.1.	Дополнительные сведения об использовании земельного участка				—		
9.	Сведения о земельных участках (землях общего пользования, территории общего пользования), посредством которых обеспечивается доступ				—		
10.	Иные сведения				—		
4. Пояснения к сведениям об уточняемом земельном участке с кадастровым номером					67:25:0010610:2481 :		
1.	—						
1. Сведения о характерных точках границ уточняемого земельного участка с кадастровым номером					67:25:0010610:2486 :		
Система координат МСК-67, зона 1					Зона № 1		
Обоз- начение харак- терных точек границ	Координаты, м				Метод определения координат	Формулы, примененные для расчета средней квадратической погрешности определения координат характерных точек границ (Mt), с подставленными в такие формулы значениями и итоговые (вычисленные) значения Mt, м	Описание закрепления точки
	содержатся в Едином государственном реестре недвижимости		определены в результате выполнения комплексных кадастровых работ				
	X	Y	X	Y			
1	2	3	4	5	6	7	8
304	491 567,03	1 263 090,04	491 567,03	1 263 090,04	—	0,10	Закрепление отсутствует
305	491 568,58	1 263 090,96	491 568,58	1 263 090,96			
306	491 618,81	1 263 120,82	491 618,81	1 263 120,82			
307	491 622,53	1 263 123,03	491 622,53	1 263 123,03			
308	491 577,93	1 263 195,22	491 577,93	1 263 195,22			
309	491 576,87	1 263 194,46	491 576,87	1 263 194,46			
310	491 523,12	1 263 155,94	491 523,12	1 263 155,94			
311	491 524,39	1 263 153,89	491 524,39	1 263 153,89			
312	491 561,21	1 263 094,61	491 561,21	1 263 094,61			
304	491 567,03	1 263 090,04	491 567,03	1 263 090,04			

2. Сведения о частях границ уточняемого земельного участка с кадастровым номером				67:25:0010610:2486		:
Обозначение части границ		Горизонтальное проложение (S), м	Описание прохождения части границ	Сведения о согласовании местоположения границ (согласовано/спорное)		
от т.	до т.					
1	2	3	4	5		
304	305	1,80	—	согласовано		
305	306	58,44				
306	307	4,33				
307	308	84,86				
308	309	1,30				
309	310	66,13				
310	311	2,41				
311	312	69,78				
312	304	7,40				
3. Сведения о характеристиках уточняемого земельного участка с кадастровым номером						
№ п/п	Наименование характеристики		Значение характеристики			
1	2		3			
1.	Адрес земельного участка		—			
1.1.	Сведения о местоположении земельного участка (при отсутствии адреса) в структурированном в соответствии с федеральной информационной адресной системой виде		215806, Российская Федерация, Смоленская область, Ярцевский р-н, Ярцево г, Карла Маркса ул, д 11а			
1.2.	Дополнительные сведения о местоположении земельного участка		—			
2.	Площадь земельного участка ± величина погрешности определения (вычисления) площади (Р ± ΔР), м²		5 499 ± 26,00			
3.	Формула, примененная для вычисления предельной погрешности определения площади земельного участка, с подставленными значениями и итоговые (вычисленные) значения		3,5*0,10*√(5 499,00) = 26			
4.	Площадь земельного участка согласно сведениям Единого государственного реестра недвижимости (Ркад), м²		5 499,00			
5.	Оценка расхождения Р и Ркад (Р - Ркад), м²		0			
6.	Предельный минимальный и максимальный размеры земельного участка (Рмин и Рмакс), м²		— —			

1	2				3		
7.	Кадастровый или иной государственный учетный номер (инвентарный) здания, сооружения, объекта незавершенного строительства, расположенного на земельном участке				—		
8.	Вид (виды) разрешенного использования				под многоквартирным жилым домом		
8.1.	Дополнительные сведения об использовании земельного участка				—		
9.	Сведения о земельных участках (землях общего пользования, территории общего пользования), посредством которых обеспечивается доступ				—		
10.	Иные сведения				—		
4. Пояснения к сведениям об уточняемом земельном участке с кадастровым номером					67:25:0010610:2486		
1.					—		
1. Сведения о характерных точках границ уточняемого земельного участка с кадастровым номером					67:25:0010610:2487		
Система координат					МСК-67, зона 1		
Зона №					1		
Обоз- начение харак- терных точек границ	Координаты, м				Метод определения координат	Формулы, примененные для расчета средней квадратической погрешности определения координат характерных точек границ (Mt), с подставленными в такие формулы значениями и итоговые (вычисленные) значения Mt, м	Описание закрепления точки
	содержатся в Едином государственном реестре недвижимости		определены в результате выполнения комплексных кадастровых работ				
	X	Y	X	Y			
1	2	3	4	5	6	7	8
45	491 961,74	1 263 255,75	491 961,74	1 263 255,75	—	0,10	Закрепление отсутствует
46	491 959,10	1 263 222,06	491 959,10	1 263 222,06			
47	492 035,86	1 263 214,76	492 035,86	1 263 214,76			
48	492 047,31	1 263 213,67	492 047,31	1 263 213,67			
49	492 054,32	1 263 284,57	492 054,32	1 263 284,57			
234	492 048,27	1 263 285,07	492 048,27	1 263 285,07			
313	492 020,07	1 263 287,45	492 020,07	1 263 287,45			
314	492 013,58	1 263 288,00	492 013,58	1 263 288,00			
315	492 009,90	1 263 288,31	492 009,90	1 263 288,31			
316	492 008,33	1 263 275,75	492 008,33	1 263 275,75			
317	492 003,93	1 263 276,21	492 003,93	1 263 276,21			

1	2	3	4	5	6	7	8
51	492 003,77	1 263 275,05	492 003,77	1 263 275,05	—	0,10	Закрепление отсутствует
52	491 997,97	1 263 275,84	491 997,97	1 263 275,84			
53	491 997,56	1 263 272,82	491 997,56	1 263 272,82			
54	491 982,48	1 263 273,01	491 982,48	1 263 273,01			
55	491 975,58	1 263 273,47	491 975,58	1 263 273,47			
56	491 975,32	1 263 271,38	491 975,32	1 263 271,38			
57	491 971,72	1 263 264,05	491 971,72	1 263 264,05			
58	491 966,14	1 263 264,61	491 966,14	1 263 264,61			
59	491 965,21	1 263 255,40	491 965,21	1 263 255,40			
45	491 961,74	1 263 255,75	491 961,74	1 263 255,75			

**2. Сведения о частях границ уточняемого земельного участка с кадастровым номером** 67:25:0010610:2487 :

Обозначение части границ		Горизонтальное проложение (S), м	Описание прохождения части границ	Сведения о согласовании местоположения границ (согласовано/спорное)
от т.	до т.			
1	2	3	4	5
45	46	33,79	—	согласовано
46	47	77,11		
47	48	11,50		
48	49	71,25		
49	234	6,07		
234	313	28,30		
313	314	6,51		
314	315	3,69		
315	316	12,66		
316	317	4,42		
317	51	1,17		
51	52	5,85		
52	53	3,05		
53	54	15,08		
54	55	6,92		
55	56	2,11		
56	57	8,17		
57	58	5,61		
58	59	9,26		
59	45	3,49		

3. Сведения о характеристиках уточняемого земельного участка с кадастровым номером 67:25:0010610:2487 :		
№ п/п	Наименование характеристики	Значение характеристики
1	2	3
1.	Адрес земельного участка	—
1.1.	Сведения о местоположении земельного участка (при отсутствии адреса) в структурированном в соответствии с федеральной информационной адресной системой виде	215800, Российская Федерация, Смоленская область, Ярцевский р-н, Ярцево г, Советская ул, д 12
1.2.	Дополнительные сведения о местоположении земельного участка	—
2.	Площадь земельного участка ± величина погрешности определения (вычисления) площади ( $P \pm \Delta P$ ), м²	5 440 ± 26,00
3.	Формула, примененная для вычисления предельной погрешности определения площади земельного участка, с подставленными значениями и итоговые (вычисленные) значения	$3,5 * 0,10 * \sqrt{(5\,440,00)} = 26$
4.	Площадь земельного участка согласно сведениям Единого государственного реестра недвижимости (Ркад), м²	5 440,00
5.	Оценка расхождения Р и Ркад ( $P - P_{\text{кад}}$ ), м²	0
6.	Предельный минимальный и максимальный размеры земельного участка ( $P_{\text{мин}}$ и $P_{\text{макс}}$ ), м²	— —
7.	Кадастровый или иной государственный учетный номер (инвентарный) здания, сооружения, объекта незавершенного строительства, расположенного на земельном участке	—
8.	Вид (виды) разрешенного использования	под производственно-складскую территорию
8.1.	Дополнительные сведения об использовании земельного участка	—
9.	Сведения о земельных участках (землях общего пользования, территории общего пользования), посредством которых обеспечивается доступ	—
10.	Иные сведения	—
4. Пояснения к сведениям об уточняемом земельном участке с кадастровым номером 67:25:0010610:2487 :		
1.	—	

1. Сведения о характерных точках границ уточняемого земельного участка с кадастровым номером

67:25:0010610:2488

:

Система координат

МСК-67, зона 1

Зона №

1

Обозначение характерных точек границ	Координаты, м				Метод определения координат	Формулы, примененные для расчета средней квадратической погрешности определения координат характерных точек границ (Mt), с подставленными в такие формулы значениями и итоговые (вычисленные) значения Mt, м	Описание закрепления точки
	содержатся в Едином государственном реестре недвижимости		определены в результате выполнения комплексных кадастровых работ				
	X	Y	X	Y			
1	2	3	4	5	6	7	8
316	492 008,33	1 263 275,75	492 008,33	1 263 275,75	—	0,10	Закрепление отсутствует
315	492 009,90	1 263 288,31	492 009,90	1 263 288,31		—	
50	492 005,63	1 263 288,67	492 005,63	1 263 288,67			
317	492 003,93	1 263 276,21	492 003,93	1 263 276,21			
316	492 008,33	1 263 275,75	492 008,33	1 263 275,75		0,10	

2. Сведения о частях границ уточняемого земельного участка с кадастровым номером

67:25:0010610:2488

:

Обозначение части границ		Горизонтальное проложение (S), м	Описание прохождения части границ	Сведения о согласовании местоположения границ (согласовано/спорное)
от т.	до т.			
1	2	3	4	5
316	315	12,66	—	согласовано
315	50	4,29		
50	317	12,58		
317	316	4,42		

3. Сведения о характеристиках уточняемого земельного участка с кадастровым номером

67:25:0010610:2488

:

№ п/п	Наименование характеристики	Значение характеристики
1	2	3
1.	Адрес земельного участка	—
1.1.	Сведения о местоположении земельного участка (при отсутствии адреса) в структурированном в соответствии с федеральной информационной адресной системой виде	215800, Российская Федерация, Смоленская область, Ярцевский р-н, Ярцево г, Советская ул, д 12
1.2.	Дополнительные сведения о местоположении земельного участка	—

1	2				3		
2.	Площадь земельного участка ± величина погрешности определения (вычисления) площади (Р ± ΔР), м²				55 ± 3,00		
3.	Формула, примененная для вычисления предельной погрешности определения площади земельного участка, с подставленными значениями и итоговые (вычисленные) значения				3,5*0,10*√(55,00) = 3		
4.	Площадь земельного участка согласно сведениям Единого государственного реестра недвижимости (Ркад), м²				55,00		
5.	Оценка расхождения Р и Ркад (Р - Ркад), м²				0		
6.	Предельный минимальный и максимальный размеры земельного участка (Рмин и Рмакс), м²				— —		
7.	Кадастровый или иной государственный учетный номер (инвентарный) здания, сооружения, объекта незавершенного строительства, расположенного на земельном участке				—		
8.	Вид (виды) разрешенного использования				под производственно-складскую территорию		
8.1.	Дополнительные сведения об использовании земельного участка				—		
9.	Сведения о земельных участках (землях общего пользования, территории общего пользования), посредством которых обеспечивается доступ				—		
10.	Иные сведения				—		
4. Пояснения к сведениям об уточняемом земельном участке с кадастровым номером					67:25:0010610:2488 :		
1.	—						
1. Сведения о характерных точках границ уточняемого земельного участка с кадастровым номером					67:25:0010610:2530 :		
Система координат МСК-67, зона 1					Зона № 1		
Обозначение характерных точек границ	Координаты, м				Метод определения координат	Формулы, примененные для расчета средней квадратической погрешности определения координат характерных точек границ (Mt), с подставленными в такие формулы значениями и итоговые (вычисленные) значения Mt, м	Описание закрепления точки
	содержатся в Едином государственном реестре недвижимости		определены в результате выполнения комплексных кадастровых работ				
	X	Y	X	Y			
1	2	3	4	5	6	7	8
318	491 892,60	1 263 290,54	491 892,60	1 263 290,54	—	0,10	Закрепление отсутствует



1	2	3	4	5	6	7	8
319	491 893,37	1 263 299,65	491 893,37	1 263 299,65	—	0,10	Закрепление отсутствует
320	491 890,28	1 263 299,73	491 890,28	1 263 299,73			
321	491 886,31	1 263 299,83	491 886,31	1 263 299,83			
322	491 873,03	1 263 300,17	491 873,03	1 263 300,17			
323	491 872,24	1 263 291,09	491 872,24	1 263 291,09			
324	491 885,68	1 263 290,73	491 885,68	1 263 290,73			
325	491 889,63	1 263 290,62	491 889,63	1 263 290,62			
318	491 892,60	1 263 290,54	491 892,60	1 263 290,54			

**2. Сведения о частях границ уточняемого земельного участка с кадастровым номером** 67:25:0010610:2530 :

Обозначение части границ		Горизонтальное проложение (S), м	Описание прохождения части границ	Сведения о согласовании местоположения границ (согласовано/спорное)
от т.	до т.			
1	2	3	4	5
318	319	9,14	—	согласовано
319	320	3,09		
320	321	3,97		
321	322	13,28		
322	323	9,11		
323	324	13,44		
324	325	3,95		
325	318	2,97		

**3. Сведения о характеристиках уточняемого земельного участка с кадастровым номером** 67:25:0010610:2530 :

№ п/п	Наименование характеристики	Значение характеристики
1	2	3
1.	Адрес земельного участка	—
1.1.	Сведения о местоположении земельного участка (при отсутствии адреса) в структурированном в соответствии с федеральной информационной адресной системой виде	215800, Российская Федерация, Смоленская область, Ярцево г, Чернышевского ул, д 1г
1.2.	Дополнительные сведения о местоположении земельного участка	—
2.	Площадь земельного участка ± величина погрешности определения (вычисления) площади ( $P \pm \Delta P$ ), м²	185 ± 5,00

1	2				3		
3.	Формула, примененная для вычисления предельной погрешности определения площади земельного участка, с подставленными значениями и итоговые (вычисленные) значения				3,5*0,10*√(185,00) = 5		
4.	Площадь земельного участка согласно сведениям Единого государственного реестра недвижимости (Ркад), м²				185,00		
5.	Оценка расхождения Р и Ркад (Р - Ркад), м²				0		
6.	Предельный минимальный и максимальный размеры земельного участка (Рмин и Рмакс), м²				— —		
7.	Кадастровый или иной государственный учетный номер (инвентарный) здания, сооружения, объекта незавершенного строительства, расположенного на земельном участке				—		
8.	Вид (виды) разрешенного использования				для строительства объекта торговли		
8.1.	Дополнительные сведения об использовании земельного участка				—		
9.	Сведения о земельных участках (землях общего пользования, территории общего пользования), посредством которых обеспечивается доступ				—		
10.	Иные сведения				—		
4. Пояснения к сведениям об уточняемом земельном участке с кадастровым номером					67:25:0010610:2530 :		
1.	—						
1. Сведения о характерных точках границ уточняемого земельного участка с кадастровым номером					67:25:0010610:2579 :		
Система координат МСК-67, зона 1					Зона № 1		
Обоз- начение харак- терных точек границ	Координаты, м				Метод определения координат	Формулы, примененные для расчета средней квадратической погрешности определения координат характерных точек границ (Mt), с подставленными в такие формулы значениями и итоговые (вычисленные) значения Mt, м	Описание закрепления точки
	содержатся в Едином государственном реестре недвижимости		определены в результате выполнения комплексных кадастровых работ				
	X	Y	X	Y			
1	2	3	4	5	6	7	8
326	491 811,09	1 263 413,71	491 811,09	1 263 413,71	—	0,10	—
327	491 811,47	1 263 418,35	491 811,47	1 263 418,35			
328	491 812,54	1 263 433,94	491 812,54	1 263 433,94			

1	2	3	4	5	6	7	8
329	491 812,83	1 263 437,22	491 812,83	1 263 437,22	—	0,10	—
330	491 778,00	1 263 438,88	491 778,00	1 263 438,88			
331	491 776,07	1 263 417,42	491 776,07	1 263 417,42			
326	491 811,09	1 263 413,71	491 811,09	1 263 413,71			

**2. Сведения о частях границ уточняемого земельного участка с кадастровым номером** 67:25:0010610:2579 :

Обозначение части границ		Горизонтальное проложение (S), м	Описание прохождения части границ	Сведения о согласовании местоположения границ (согласовано/спорное)
от т.	до т.			
1	2	3	4	5
326	327	4,66	—	согласовано
327	328	15,63		
328	329	3,29		
329	330	34,87		
330	331	21,55		
331	326	35,22		

**3. Сведения о характеристиках уточняемого земельного участка с кадастровым номером** 67:25:0010610:2579 :

№ п/п	Наименование характеристики	Значение характеристики
1	2	3
1.	Адрес земельного участка	—
1.1.	Сведения о местоположении земельного участка (при отсутствии адреса) в структурированном в соответствии с федеральной информационной адресной системой виде	215800, Российская Федерация, Смоленская область, Ярцевский р-н, Ярцево г, Чернышевского ул
1.2.	Дополнительные сведения о местоположении земельного участка	—
2.	Площадь земельного участка $\pm$ величина погрешности определения (вычисления) площади ( $P \pm \Delta P$ ), м <sup>2</sup>	$790 \pm 10,00$
3.	Формула, примененная для вычисления предельной погрешности определения площади земельного участка, с подставленными значениями и итоговые (вычисленные) значения	$3,5*0,10*\sqrt{(790,00)} = 10$
4.	Площадь земельного участка согласно сведениям Единого государственного реестра недвижимости (Ркад), м <sup>2</sup>	790,00
5.	Оценка расхождения Р и Ркад ( $P - P_{кад}$ ), м <sup>2</sup>	0
6.	Предельный минимальный и максимальный размеры земельного участка ( $P_{мин}$ и $P_{макс}$ ), м <sup>2</sup>	— —

1	2				3		
7.	Кадастровый или иной государственный учетный номер (инвентарный) здания, сооружения, объекта незавершенного строительства, расположенного на земельном участке				—		
8.	Вид (виды) разрешенного использования				спорт (строительство универсального зала для занятия спортом)		
8.1.	Дополнительные сведения об использовании земельного участка				—		
9.	Сведения о земельных участках (землях общего пользования, территории общего пользования), посредством которых обеспечивается доступ				—		
10.	Иные сведения				—		
4. Пояснения к сведениям об уточняемом земельном участке с кадастровым номером					67:25:0010610:2579 :		
1.	—						
1. Сведения о характерных точках границ уточняемого земельного участка с кадастровым номером					67:25:0010610:2596 :		
Система координат МСК-67, зона 1					Зона № 1		
Обоз- начение харак- терных точек границ	Координаты, м				Метод определения координат	Формулы, примененные для расчета средней квадратической погрешности определения координат характерных точек границ (Mt), с подставленными в такие формулы значениями и итоговые (вычисленные) значения Mt, м	Описание закрепления точки
	содержатся в Едином государственном реестре недвижимости		определены в результате выполнения комплексных кадастровых работ				
	X	Y	X	Y			
1	2	3	4	5	6	7	8
332	491 581,84	1 263 420,56	491 581,84	1 263 420,56	—	0,10	Закрепление отсутствует
333	491 607,53	1 263 439,38	491 607,53	1 263 439,38			
334	491 559,41	1 263 505,09	491 559,41	1 263 505,09			
335	491 540,52	1 263 487,34	491 540,52	1 263 487,34			
336	491 551,60	1 263 472,66	491 551,60	1 263 472,66			
337	491 559,40	1 263 452,55	491 559,40	1 263 452,55			
332	491 581,84	1 263 420,56	491 581,84	1 263 420,56			
2. Сведения о частях границ уточняемого земельного участка с кадастровым номером					67:25:0010610:2596 :		
Обозначение части границ		Горизонтальное проложение (S), м	Описание прохождения части границ		Сведения о согласовании местоположения границ (согласовано/спорное)		
от т.	до т.						
1	2	3	4		5		

1	2	3	4	5
332	333	31,85	—	согласовано
333	334	81,45		
334	335	25,92		
335	336	18,39		
336	337	21,57		
337	332	39,08		

**3. Сведения о характеристиках уточняемого земельного участка с кадастровым номером** 67:25:0010610:2596 :

№ п/п	Наименование характеристики	Значение характеристики
1	2	3
1.	Адрес земельного участка	—
1.1.	Сведения о местоположении земельного участка (при отсутствии адреса) в структурированном в соответствии с федеральной информационной адресной системой виде	Российская Федерация, Смоленская область, Ярцевский р-н, Ярцево г, Гагарина ул, д 10/20
1.2.	Дополнительные сведения о местоположении земельного участка	—
2.	Площадь земельного участка $\pm$ величина погрешности определения (вычисления) площади ( $P \pm \Delta P$ ), м <sup>2</sup>	$2\,329 \pm 17,00$
3.	Формула, примененная для вычисления предельной погрешности определения площади земельного участка, с подставленными значениями и итоговые (вычисленные) значения	$3,5*0,10*\sqrt{(2\,329,00)} = 17$
4.	Площадь земельного участка согласно сведениям Единого государственного реестра недвижимости (Ркад), м <sup>2</sup>	2 329,00
5.	Оценка расхождения Р и Ркад ( $P - P_{кад}$ ), м <sup>2</sup>	0
6.	Предельный минимальный и максимальный размеры земельного участка ( $P_{мин}$ и $P_{макс}$ ), м <sup>2</sup>	— —
7.	Кадастровый или иной государственный учетный номер (инвентарный) здания, сооружения, объекта незавершенного строительства, расположенного на земельном участке	—
8.	Вид (виды) разрешенного использования	под многоквартирным жилым домом
8.1.	Дополнительные сведения об использовании земельного участка	—
9.	Сведения о земельных участках (землях общего пользования, территории общего пользования), посредством которых обеспечивается доступ	—
10.	Иные сведения	—

4. Пояснения к сведениям об уточняемом земельном участке с кадастровым номером 67:25:0010610:2596 :

1.	—
----	---

1. Сведения о характерных точках границ уточняемого земельного участка с кадастровым номером 67:25:0010610:2597 :

Система координат МСК-67, зона 1 Зона № 1

Обоз- начение харак- терных точек границ	Координаты, м				Метод определения координат	Формулы, примененные для расчета средней квадратической погрешности определения координат характерных точек границ (Mt), с подставленными в такие формулы значениями и итоговые (вычисленные) значения Mt, м	Описание закрепления точки
	содержатся в Едином государственном реестре недвижимости		определены в результате выполнения комплексных кадастровых работ				
	X	Y	X	Y			
1	2	3	4	5	6	7	8
338	491 801,00	1 263 306,91	491 801,00	1 263 306,91	Геодезический метод	0,10	Закрепление отсутствует
339	491 788,33	1 263 334,45	491 788,33	1 263 334,45			
340	491 771,61	1 263 357,26	491 771,61	1 263 357,26			
341	491 751,08	1 263 388,42	491 751,08	1 263 388,42			
342	491 702,00	1 263 356,09	491 702,00	1 263 356,09			
343	491 759,03	1 263 278,22	491 759,03	1 263 278,22	—	0,10	Закрепление отсутствует
338	491 801,00	1 263 306,91	491 801,00	1 263 306,91	Геодезический метод		

2. Сведения о частях границ уточняемого земельного участка с кадастровым номером 67:25:0010610:2597 :

Обозначение части границ		Горизонтальное проложение (S), м	Описание прохождения части границ	Сведения о согласовании местоположения границ (согласовано/спорное)
от т.	до т.			
1	2	3	4	5
338	339	30,31	—	согласовано
339	340	28,28		
340	341	37,32		
341	342	58,77		
342	343	96,52		
343	338	50,84		

3. Сведения о характеристиках уточняемого земельного участка с кадастровым номером 67:25:0010610:2597 :

№ п/п	Наименование характеристики	Значение характеристики
1	2	3

1	2	3
1.	Адрес земельного участка	—
1.1.	Сведения о местоположении земельного участка (при отсутствии адреса) в структурированном в соответствии с федеральной информационной адресной системой виде	Российская Федерация, Смоленская область, Ярцевский р-н, Ярцево г, Гагарина ул, д 3
1.2.	Дополнительные сведения о местоположении земельного участка	—
2.	Площадь земельного участка $\pm$ величина погрешности определения (вычисления) площади ( $P \pm \Delta P$ ), м <sup>2</sup>	5 404 $\pm$ 26,00
3.	Формула, примененная для вычисления предельной погрешности определения площади земельного участка, с подставленными значениями и итоговые (вычисленные) значения	$3,5 \cdot 0,10 \cdot \sqrt{(5\,404,00)} = 26$
4.	Площадь земельного участка согласно сведениям Единого государственного реестра недвижимости (Ркад), м <sup>2</sup>	5 404,00
5.	Оценка расхождения Р и Ркад ( $P - P_{\text{кад}}$ ), м <sup>2</sup>	0
6.	Предельный минимальный и максимальный размеры земельного участка ( $P_{\text{мин}}$ и $P_{\text{макс}}$ ), м <sup>2</sup>	— —
7.	Кадастровый или иной государственный учетный номер (инвентарный) здания, сооружения, объекта незавершенного строительства, расположенного на земельном участке	—
8.	Вид (виды) разрешенного использования	под многоквартирным жилым домом
8.1.	Дополнительные сведения об использовании земельного участка	—
9.	Сведения о земельных участках (землях общего пользования, территории общего пользования), посредством которых обеспечивается доступ	—
10.	Иные сведения	—
<b>4. Пояснения к сведениям об уточняемом земельном участке с кадастровым номером</b>		<b>67:25:0010610:2597 :</b>
1.	—	

1. Сведения о характерных точках границ уточняемого земельного участка с кадастровым номером

67:25:0010610:2598

:

Система координат

МСК-67, зона 1

Зона №

1

Обоз- начение харак- терных точек границ	Координаты, м				Метод определения координат	Формулы, примененные для расчета средней квадратической погрешности определения координат характерных точек границ (Mt), с подставленными в такие формулы значениями и итоговые (вычисленные) значения Mt, м	Описание закрепления точки
	содержатся в Едином государственном реестре недвижимости		определены в результате выполнения комплексных кадастровых работ				
	X	Y	X	Y			
1	2	3	4	5	6	7	8
344	491 622,22	1 263 363,08	491 622,22	1 263 363,08	—	0,10	Закрепление отсутствует
345	491 649,03	1 263 382,72	491 649,03	1 263 382,72			
333	491 607,53	1 263 439,38	491 607,53	1 263 439,38			
332	491 581,84	1 263 420,56	491 581,84	1 263 420,56			
346	491 574,19	1 263 414,96	491 574,19	1 263 414,96			
347	491 579,88	1 263 406,91	491 579,88	1 263 406,91			
348	491 585,67	1 263 399,83	491 585,67	1 263 399,83			
349	491 590,59	1 263 403,11	491 590,59	1 263 403,11			
344	491 622,22	1 263 363,08	491 622,22	1 263 363,08			

2. Сведения о частях границ уточняемого земельного участка с кадастровым номером

67:25:0010610:2598

:

Обозначение части границ		Горизонтальное проложение (S), м	Описание прохождения части границ	Сведения о согласовании местоположения границ (согласовано/спорное)
от т.	до т.			
1	2	3	4	5
344	345	33,23	—	согласовано
345	333	70,23		
333	332	31,85		
332	346	9,48		
346	347	9,86		
347	348	9,15		
348	349	5,91		
349	344	51,02		

3. Сведения о характеристиках уточняемого земельного участка с кадастровым номером

67:25:0010610:2598

:

№ п/п	Наименование характеристики	Значение характеристики
-------	-----------------------------	-------------------------



1	2	3
1.	Адрес земельного участка	—
1.1.	Сведения о местоположении земельного участка (при отсутствии адреса) в структурированном в соответствии с федеральной информационной адресной системой виде	Российская Федерация, Смоленская область, Ярцевский р-н, Ярцево г, Гагарина ул, д 8
1.2.	Дополнительные сведения о местоположении земельного участка	—
2.	Площадь земельного участка $\pm$ величина погрешности определения (вычисления) площади ( $P \pm \Delta P$ ), м <sup>2</sup>	$2\,537 \pm 18,00$
3.	Формула, примененная для вычисления предельной погрешности определения площади земельного участка, с подставленными значениями и итоговые (вычисленные) значения	$3,5*0,10*\sqrt{(2\,537,00)} = 18$
4.	Площадь земельного участка согласно сведениям Единого государственного реестра недвижимости (Ркад), м <sup>2</sup>	2 537,00
5.	Оценка расхождения Р и Ркад ( $P - P_{\text{кад}}$ ), м <sup>2</sup>	0
6.	Предельный минимальный и максимальный размеры земельного участка ( $P_{\text{мин}}$ и $P_{\text{макс}}$ ), м <sup>2</sup>	— —
7.	Кадастровый или иной государственный учетный номер (инвентарный) здания, сооружения, объекта незавершенного строительства, расположенного на земельном участке	—
8.	Вид (виды) разрешенного использования	под многоквартирным жилым домом
8.1.	Дополнительные сведения об использовании земельного участка	—
9.	Сведения о земельных участках (землях общего пользования, территории общего пользования), посредством которых обеспечивается доступ	—
10.	Иные сведения	—
<b>4. Пояснения к сведениям об уточняемом земельном участке с кадастровым номером</b>		<b>67:25:0010610:2598 :</b>
1.	—	

1. Сведения о характерных точках границ уточняемого земельного участка с кадастровым номером67:25:0010610:2599:

Система координатМСК-67, зона 1Зона №1

Обоз- начение харак- терных точек границ	Координаты, м				Метод определения координат	Формулы, примененные для расчета средней квадратической погрешности определения координат характерных точек границ (Mt), с подставленными в такие формулы значениями и итоговые (вычисленные) значения Mt, м	Описание закрепления точки
	содержатся в Едином государственном реестре недвижимости		определены в результате выполнения комплексных кадастровых работ				
	X	Y	X	Y			
1	2	3	4	5	6	7	8
343	491 759,03	1 263 278,22	491 759,03	1 263 278,22	—	0,10	Закрепление отсутствует
350	491 783,15	1 263 245,29	491 783,15	1 263 245,29			
351	491 796,88	1 263 237,94	491 796,88	1 263 237,94			
352	491 848,16	1 263 235,69	491 848,16	1 263 235,69			
353	491 854,41	1 263 241,23	491 854,41	1 263 241,23			
354	491 857,84	1 263 286,93	491 857,84	1 263 286,93	Геодезический метод		
355	491 790,34	1 263 299,62	491 790,34	1 263 299,62			
343	491 759,03	1 263 278,22	491 759,03	1 263 278,22	—		

2. Сведения о частях границ уточняемого земельного участка с кадастровым номером67:25:0010610:2599:

Обозначение части границ		Горизонтальное проложение (S), м	Описание прохождения части границ	Сведения о согласовании местоположения границ (согласовано/спорное)
от т.	до т.			
1	2	3	4	5
343	350	40,82	—	согласовано
350	351	15,57		
351	352	51,33		
352	353	8,35		
353	354	45,83		
354	355	68,68		
355	343	37,92		

3. Сведения о характеристиках уточняемого земельного участка с кадастровым номером67:25:0010610:2599:

№ п/п	Наименование характеристики	Значение характеристики
1	2	3

1	2	3
1.	Адрес земельного участка	—
1.1.	Сведения о местоположении земельного участка (при отсутствии адреса) в структурированном в соответствии с федеральной информационной адресной системой виде	Российская Федерация, Смоленская область, Ярцевский р-н, Ярцево г, Гагарина ул, д 1
1.2.	Дополнительные сведения о местоположении земельного участка	—
2.	Площадь земельного участка $\pm$ величина погрешности определения (вычисления) площади ( $P \pm \Delta P$ ), м <sup>2</sup>	$4\,671 \pm 24,00$
3.	Формула, примененная для вычисления предельной погрешности определения площади земельного участка, с подставленными значениями и итоговые (вычисленные) значения	$3,5*0,10*\sqrt{(4\,671,00)} = 24$
4.	Площадь земельного участка согласно сведениям Единого государственного реестра недвижимости (Ркад), м <sup>2</sup>	4 671,00
5.	Оценка расхождения Р и Ркад ( $P - P_{кад}$ ), м <sup>2</sup>	0
6.	Предельный минимальный и максимальный размеры земельного участка ( $P_{мин}$ и $P_{макс}$ ), м <sup>2</sup>	— —
7.	Кадастровый или иной государственный учетный номер (инвентарный) здания, сооружения, объекта незавершенного строительства, расположенного на земельном участке	—
8.	Вид (виды) разрешенного использования	под многоквартирным жилым домом
8.1.	Дополнительные сведения об использовании земельного участка	—
9.	Сведения о земельных участках (землях общего пользования, территории общего пользования), посредством которых обеспечивается доступ	—
10.	Иные сведения	—
<b>4. Пояснения к сведениям об уточняемом земельном участке с кадастровым номером</b>		<b>67:25:0010610:2599 :</b>
1.	—	

1. Сведения о характерных точках границ уточняемого земельного участка с кадастровым номером

67:25:0010610:2600

:

Система координат

МСК-67, зона 1

Зона №

1

Обоз- начение харак- терных точек границ	Координаты, м				Метод определения координат	Формулы, примененные для расчета средней квадратической погрешности определения координат характерных точек границ (Mt), с подставленными в такие формулы значениями и итоговые (вычисленные) значения Mt, м	Описание закрепления точки
	содержатся в Едином государственном реестре недвижимости		определены в результате выполнения комплексных кадастровых работ				
	X	Y	X	Y			
1	2	3	4	5	6	7	8
14	491 516,92	1 263 418,98	491 516,92	1 263 418,98	—	0,30	Долговременный межевой знак
243	491 546,28	1 263 446,15	491 546,28	1 263 446,15		0,10	Закрепление отсутствует
356	491 547,39	1 263 463,69	491 547,39	1 263 463,69			
357	491 536,55	1 263 483,61	491 536,55	1 263 483,61			
358	491 494,36	1 263 443,96	491 494,36	1 263 443,96			
15	491 514,35	1 263 422,69	491 514,35	1 263 422,69		0,30	Долговременный межевой знак
14	491 516,92	1 263 418,98	491 516,92	1 263 418,98			

2. Сведения о частях границ уточняемого земельного участка с кадастровым номером

67:25:0010610:2600

:

Обозначение части границ		Горизонтальное проложение (S), м	Описание прохождения части границ	Сведения о согласовании местоположения границ (согласовано/спорное)
от т.	до т.			
1	2	3	4	5
14	243	40,00	—	согласовано
243	356	17,58		
356	357	22,68		
357	358	57,90		
358	15	29,19		
15	14	4,51		

3. Сведения о характеристиках уточняемого земельного участка с кадастровым номером

67:25:0010610:2600

:

№ п/п	Наименование характеристики	Значение характеристики
1	2	3

1	2	3
1.	Адрес земельного участка	—
1.1.	Сведения о местоположении земельного участка (при отсутствии адреса) в структурированном в соответствии с федеральной информационной адресной системой виде	Российская Федерация, Смоленская область, Ярцевский р-н, Ярцево г, Максима Горького ул, д 22
1.2.	Дополнительные сведения о местоположении земельного участка	—
2.	Площадь земельного участка $\pm$ величина погрешности определения (вычисления) площади ( $P \pm \Delta P$ ), м <sup>2</sup>	$1\,753 \pm 15,00$
3.	Формула, примененная для вычисления предельной погрешности определения площади земельного участка, с подставленными значениями и итоговые (вычисленные) значения	$3,5*0,10*\sqrt{(1\,753,00)} = 15$
4.	Площадь земельного участка согласно сведениям Единого государственного реестра недвижимости (Ркад), м <sup>2</sup>	1 753,00
5.	Оценка расхождения Р и Ркад ( $P - P_{\text{кад}}$ ), м <sup>2</sup>	0
6.	Предельный минимальный и максимальный размеры земельного участка ( $P_{\text{мин}}$ и $P_{\text{макс}}$ ), м <sup>2</sup>	— —
7.	Кадастровый или иной государственный учетный номер (инвентарный) здания, сооружения, объекта незавершенного строительства, расположенного на земельном участке	—
8.	Вид (виды) разрешенного использования	под многоквартирным жилым домом
8.1.	Дополнительные сведения об использовании земельного участка	—
9.	Сведения о земельных участках (землях общего пользования, территории общего пользования), посредством которых обеспечивается доступ	—
10.	Иные сведения	—
<b>4. Пояснения к сведениям об уточняемом земельном участке с кадастровым номером</b>		<b>67:25:0010610:2600 :</b>
1.	—	

1. Сведения о характерных точках границ уточняемого земельного участка с кадастровым номером					67:25:0010610:2601		
Система координат					МСК-67, зона 1		
					Зона № 1		
Обозначение характерных точек границ	Координаты, м				Метод определения координат	Формулы, примененные для расчета средней квадратической погрешности определения координат характерных точек границ (Mt), с подставленными в такие формулы значениями и итоговые (вычисленные) значения Mt, м	Описание закрепления точки
	содержатся в Едином государственном реестре недвижимости		определены в результате выполнения комплексных кадастровых работ				
	X	Y	X	Y			
1	2	3	4	5	6	7	8
359	491 400,29	1 263 355,57	491 400,29	1 263 355,57	—	0,10	Закрепление отсутствует
360	491 401,54	1 263 350,02	491 401,54	1 263 350,02			
21	491 419,08	1 263 329,69	491 419,08	1 263 329,69			Долговременный межевой знак
20	491 448,75	1 263 357,80	491 448,75	1 263 357,80			Закрепление отсутствует
19	491 450,05	1 263 359,06	491 450,05	1 263 359,06			
18	491 468,30	1 263 376,35	491 468,30	1 263 376,35			Долговременный межевой знак
17	491 468,62	1 263 381,25	491 468,62	1 263 381,25			
16	491 468,82	1 263 384,26	491 468,82	1 263 384,26			
361	491 451,00	1 263 403,22	491 451,00	1 263 403,22			Закрепление отсутствует
359	491 400,29	1 263 355,57	491 400,29	1 263 355,57			
2. Сведения о частях границ уточняемого земельного участка с кадастровым номером					67:25:0010610:2601		
Обозначение части границ		Горизонтальное проложение (S), м	Описание прохождения части границ	Сведения о согласовании местоположения границ (согласовано/спорное)			
от т.	до т.						
1	2	3	4	5			
359	360	5,69	—	согласовано			
360	21	26,85					
21	20	40,87					
20	19	1,81					
19	18	25,14					
18	17	4,91					

1	2	3	4	5
17	16	3,02	—	согласовано
16	361	26,02		
361	359	69,58		

**3. Сведения о характеристиках уточняемого земельного участка с кадастровым номером** 67:25:0010610:2601 :

№ п/п	Наименование характеристики	Значение характеристики
1	2	3
1.	Адрес земельного участка	—
1.1.	Сведения о местоположении земельного участка (при отсутствии адреса) в структурированном в соответствии с федеральной информационной адресной системой виде	Российская Федерация, Смоленская область, Ярцевский р-н, Ярцево г, Максима Горького ул, д 26
1.2.	Дополнительные сведения о местоположении земельного участка	—
2.	Площадь земельного участка ± величина погрешности определения (вычисления) площади ( $P \pm \Delta P$ ), м²	$2\,280 \pm 17,00$
3.	Формула, примененная для вычисления предельной погрешности определения площади земельного участка, с подставленными значениями и итоговые (вычисленные) значения	$3,5*0,10*\sqrt{(2\,280,00)} = 17$
4.	Площадь земельного участка согласно сведениям Единого государственного реестра недвижимости (Ркад), м²	2 280,00
5.	Оценка расхождения Р и Ркад ( $P - P_{кад}$ ), м²	0
6.	Предельный минимальный и максимальный размеры земельного участка ( $P_{мин}$ и $P_{макс}$ ), м²	— —
7.	Кадастровый или иной государственный учетный номер (инвентарный) здания, сооружения, объекта незавершенного строительства, расположенного на земельном участке	—
8.	Вид (виды) разрешенного использования	под многоквартирным жилым домом
8.1.	Дополнительные сведения об использовании земельного участка	—
9.	Сведения о земельных участках (землях общего пользования, территории общего пользования), посредством которых обеспечивается доступ	—
10.	Иные сведения	—

**4. Пояснения к сведениям об уточняемом земельном участке с кадастровым номером** 67:25:0010610:2601 :

1.	—
----	---

1. Сведения о характерных точках границ уточняемого земельного участка с кадастровым номером

67:25:0010610:2602

:

Система координат

МСК-67, зона 1

Зона №

1

Обозначение характерных точек границ	Координаты, м				Метод определения координат	Формулы, примененные для расчета средней квадратической погрешности определения координат характерных точек границ (Mt), с подставленными в такие формулы значениями и итоговые (вычисленные) значения Mt, м	Описание закрепления точки
	содержатся в Едином государственном реестре недвижимости		определены в результате выполнения комплексных кадастровых работ				
	X	Y	X	Y			
1	2	3	4	5	6	7	8
16	491 468,82	1 263 384,26	491 468,82	1 263 384,26	—	0,10	Долговременный межевой знак
15	491 514,35	1 263 422,69	491 514,35	1 263 422,69			
358	491 494,36	1 263 443,96	491 494,36	1 263 443,96			Закрепление отсутствует
361	491 451,00	1 263 403,22	491 451,00	1 263 403,22			
16	491 468,82	1 263 384,26	491 468,82	1 263 384,26			

2. Сведения о частях границ уточняемого земельного участка с кадастровым номером

67:25:0010610:2602

:

Обозначение части границ		Горизонтальное проложение (S), м	Описание прохождения части границ	Сведения о согласовании местоположения границ (согласовано/спорное)
от т.	до т.			
1	2	3	4	5
16	15	59,58	—	согласовано
15	358	29,19		
358	361	59,50		
361	16	26,02		

3. Сведения о характеристиках уточняемого земельного участка с кадастровым номером

67:25:0010610:2602

:

№ п/п	Наименование характеристики	Значение характеристики
1	2	3



1	2	3
1.	Адрес земельного участка	—
1.1.	Сведения о местоположении земельного участка (при отсутствии адреса) в структурированном в соответствии с федеральной информационной адресной системой виде	Российская Федерация, Смоленская область, Ярцевский р-н, Ярцево г, Максима Горького ул, д 24
1.2.	Дополнительные сведения о местоположении земельного участка	—
2.	Площадь земельного участка $\pm$ величина погрешности определения (вычисления) площади ( $P \pm \Delta P$ ), м <sup>2</sup>	$1\,642 \pm 14,00$
3.	Формула, примененная для вычисления предельной погрешности определения площади земельного участка, с подставленными значениями и итоговые (вычисленные) значения	$3,5*0,10*\sqrt{(1\,642,00)} = 14$
4.	Площадь земельного участка согласно сведениям Единого государственного реестра недвижимости (Ркад), м <sup>2</sup>	1 642,00
5.	Оценка расхождения Р и Ркад ( $P - P_{\text{кад}}$ ), м <sup>2</sup>	0
6.	Предельный минимальный и максимальный размеры земельного участка ( $P_{\text{мин}}$ и $P_{\text{макс}}$ ), м <sup>2</sup>	— —
7.	Кадастровый или иной государственный учетный номер (инвентарный) здания, сооружения, объекта незавершенного строительства, расположенного на земельном участке	—
8.	Вид (виды) разрешенного использования	под многоквартирным жилым домом
8.1.	Дополнительные сведения об использовании земельного участка	—
9.	Сведения о земельных участках (землях общего пользования, территории общего пользования), посредством которых обеспечивается доступ	—
10.	Иные сведения	—
<b>4. Пояснения к сведениям об уточняемом земельном участке с кадастровым номером</b>		<b>67:25:0010610:2602 :</b>
1.	—	

1. Сведения о характерных точках границ уточняемого земельного участка с кадастровым номером

67:25:0010610:2603

Система координат

МСК-67, зона 1

Зона №

1

Обоз- начение харак- терных точек границ	Координаты, м				Метод определения координат	Формулы, примененные для расчета средней квадратической погрешности определения координат характерных точек границ (Mt), с подставленными в такие формулы значениями и итоговые (вычисленные) значения Mt, м	Описание закрепления точки
	содержатся в Едином государственном реестре недвижимости		определены в результате выполнения комплексных кадастровых работ				
	X	Y	X	Y			
1	2	3	4	5	6	7	8
362	491 523,45	1 263 031,08	491 523,45	1 263 031,08	—	0,10	Закрепление отсутствует
363	491 574,67	1 263 064,31	491 574,67	1 263 064,31			
364	491 561,38	1 263 087,72	491 561,38	1 263 087,72			
365	491 554,08	1 263 100,41	491 554,08	1 263 100,41			
366	491 550,89	1 263 098,58	491 550,89	1 263 098,58			
367	491 549,63	1 263 097,79	491 549,63	1 263 097,79			
368	491 534,60	1 263 089,88	491 534,60	1 263 089,88			
369	491 541,77	1 263 076,02	491 541,77	1 263 076,02			
370	491 524,55	1 263 065,73	491 524,55	1 263 065,73			
371	491 508,04	1 263 055,17	491 508,04	1 263 055,17			
362	491 523,45	1 263 031,08	491 523,45	1 263 031,08			

Вырез 1 из 1

300	491 556,64	1 263 082,43	491 556,64	1 263 082,43	—	0,10	Закрепление отсутствует
301	491 561,21	1 263 074,89	491 561,21	1 263 074,89			
302	491 564,63	1 263 076,96	491 564,63	1 263 076,96			
303	491 560,07	1 263 084,50	491 560,07	1 263 084,50			
300	491 556,64	1 263 082,43	491 556,64	1 263 082,43			

2. Сведения о частях границ уточняемого земельного участка с кадастровым номером

67:25:0010610:2603

Обозначение части границ		Горизонтальное проложение (S), м	Описание прохождения части границ	Сведения о согласовании местоположения границ (согласовано/спорное)
от т.	до т.			
1	2	3	4	5
362	363	61,06	—	согласовано
363	364	26,92		

1	2	3	4	5
364	365	14,64	—	согласовано
365	366	3,68		
366	367	1,49		
367	368	16,98		
368	369	15,60		
369	370	20,06		
370	371	19,60		
371	362	28,60		

Вырез 1 из 1

300	301	8,82	—	согласовано
301	302	4,00		
302	303	8,81		
303	300	4,01		

**3. Сведения о характеристиках уточняемого земельного участка с кадастровым номером** 67:25:0010610:2603 :

№ п/п	Наименование характеристики	Значение характеристики
1	2	3
1.	Адрес земельного участка	—
1.1.	Сведения о местоположении земельного участка (при отсутствии адреса) в структурированном в соответствии с федеральной информационной адресной системой виде	Российская Федерация, Смоленская область, Ярцевский р-н, Ярцево г, Карла Маркса ул, д 13
1.2.	Дополнительные сведения о местоположении земельного участка	—
2.	Площадь земельного участка $\pm$ величина погрешности определения (вычисления) площади ( $P \pm \Delta P$ ), м <sup>2</sup>	$2\,029 \pm 16,00$
3.	Формула, примененная для вычисления предельной погрешности определения площади земельного участка, с подставленными значениями и итоговые (вычисленные) значения	$3,5*0,10*\sqrt{(2\,029,00)} = 16$
4.	Площадь земельного участка согласно сведениям Единого государственного реестра недвижимости (Ркад), м <sup>2</sup>	2 029,00
5.	Оценка расхождения Р и Ркад ( $P - P_{кад}$ ), м <sup>2</sup>	0
6.	Предельный минимальный и максимальный размеры земельного участка ( $P_{мин}$ и $P_{макс}$ ), м <sup>2</sup>	— —

1	2				3		
7.	Кадастровый или иной государственный учетный номер (инвентарный) здания, сооружения, объекта незавершенного строительства, расположенного на земельном участке				—		
8.	Вид (виды) разрешенного использования				под многоквартирным жилым домом		
8.1.	Дополнительные сведения об использовании земельного участка				—		
9.	Сведения о земельных участках (землях общего пользования, территории общего пользования), посредством которых обеспечивается доступ				—		
10.	Иные сведения				—		
4. Пояснения к сведениям об уточняемом земельном участке с кадастровым номером					67:25:0010610:2603		
1.	—						
1. Сведения о характерных точках границ уточняемого земельного участка с кадастровым номером					67:25:0010610:2604		
Система координат					МСК-67, зона 1		
Зона №					1		
Обозначение характерных точек границ	Координаты, м				Метод определения координат	Формулы, примененные для расчета средней квадратической погрешности определения координат характерных точек границ (Mt), с подставленными в такие формулы значениями и итоговые (вычисленные) значения Mt, м	Описание закрепления точки
	содержатся в Едином государственном реестре недвижимости		определены в результате выполнения комплексных кадастровых работ				
	X	Y	X	Y			
1	2	3	4	5	6	7	8
372	491 673,65	1 263 287,66	491 673,65	1 263 287,66	—	0,10	Закрепление отсутствует
373	491 688,64	1 263 299,31	491 688,64	1 263 299,31			
374	491 702,72	1 263 310,25	491 702,72	1 263 310,25			
375	491 658,30	1 263 370,91	491 658,30	1 263 370,91			
376	491 628,61	1 263 349,17	491 628,61	1 263 349,17			
377	491 661,54	1 263 304,20	491 661,54	1 263 304,20			
372	491 673,65	1 263 287,66	491 673,65	1 263 287,66			
2. Сведения о частях границ уточняемого земельного участка с кадастровым номером					67:25:0010610:2604		
Обозначение части границ		Горизонтальное проложение (S), м	Описание прохождения части границ		Сведения о согласовании местоположения границ (согласовано/спорное)		
от т.	до т.						
1	2	3	4		5		

1	2	3	4	5
372	373	18,98	—	согласовано
373	374	17,83		
374	375	75,18		
375	376	36,80		
376	377	55,74		
377	372	20,50		

**3. Сведения о характеристиках уточняемого земельного участка с кадастровым номером** 67:25:0010610:2604 :

№ п/п	Наименование характеристики	Значение характеристики
1	2	3
1.	Адрес земельного участка	—
1.1.	Сведения о местоположении земельного участка (при отсутствии адреса) в структурированном в соответствии с федеральной информационной адресной системой виде	Российская Федерация, Смоленская область, Ярцевский р-н, Ярцево г, Гагарина ул, д 6
1.2.	Дополнительные сведения о местоположении земельного участка	—
2.	Площадь земельного участка $\pm$ величина погрешности определения (вычисления) площади ( $P \pm \Delta P$ ), м <sup>2</sup>	$2\,786 \pm 18,00$
3.	Формула, примененная для вычисления предельной погрешности определения площади земельного участка, с подставленными значениями и итоговые (вычисленные) значения	$3,5*0,10*\sqrt{(2\,786,00)} = 18$
4.	Площадь земельного участка согласно сведениям Единого государственного реестра недвижимости (Ркад), м <sup>2</sup>	2 786,00
5.	Оценка расхождения Р и Ркад ( $P - P_{кад}$ ), м <sup>2</sup>	0
6.	Предельный минимальный и максимальный размеры земельного участка ( $P_{мин}$ и $P_{макс}$ ), м <sup>2</sup>	— —
7.	Кадастровый или иной государственный учетный номер (инвентарный) здания, сооружения, объекта незавершенного строительства, расположенного на земельном участке	—
8.	Вид (виды) разрешенного использования	под многоквартирным жилым домом
8.1.	Дополнительные сведения об использовании земельного участка	—
9.	Сведения о земельных участках (землях общего пользования, территории общего пользования), посредством которых обеспечивается доступ	—
10.	Иные сведения	—

4. Пояснения к сведениям об уточняемом земельном участке с кадастровым номером 67:25:0010610:2604 :

1. —

1. Сведения о характерных точках границ уточняемого земельного участка с кадастровым номером 67:25:0010610:2607 :

Система координат МСК-67, зона 1 Зона № 1

Обоз- начение харак- терных точек границ	Координаты, м				Метод определения координат	Формулы, примененные для расчета средней квадратической погрешности определения координат характерных точек границ (Mt), с подставленными в такие формулы значениями и итоговые (вычисленные) значения Mt, м	Описание закрепления точки
	содержатся в Едином государственном реестре недвижимости		определены в результате выполнения комплексных кадастровых работ				
	X	Y	X	Y			
1	2	3	4	5	6	7	8
12	491 570,24	1 263 342,47	491 570,24	1 263 342,47	—	0,10	Долговременный межевой знак
378	491 578,56	1 263 331,11	491 578,56	1 263 331,11			Закрепление отсутствует
344	491 622,22	1 263 363,08	491 622,22	1 263 363,08			
379	491 605,05	1 263 384,81	491 605,05	1 263 384,81		0,30	Долговременный межевой знак
244	491 585,74	1 263 393,55	491 585,74	1 263 393,55			
13	491 551,13	1 263 369,73	491 551,13	1 263 369,73			0,10
12	491 570,24	1 263 342,47	491 570,24	1 263 342,47			

2. Сведения о частях границ уточняемого земельного участка с кадастровым номером 67:25:0010610:2607 :

Обозначение части границ		Горизонтальное проложение (S), м	Описание прохождения части границ	Сведения о согласовании местоположения границ (согласовано/спорное)
от т.	до т.			
1	2	3	4	5
12	378	14,08	—	согласовано
378	344	54,11		
344	379	27,69		
379	244	21,20		
244	13	42,01		
13	12	33,29		

3. Сведения о характеристиках уточняемого земельного участка с кадастровым номером 67:25:0010610:2607 :		
№ п/п	Наименование характеристики	Значение характеристики
1	2	3
1.	Адрес земельного участка	—
1.1.	Сведения о местоположении земельного участка (при отсутствии адреса) в структурированном в соответствии с федеральной информационной адресной системой виде	215805, Российская Федерация, Смоленская область, Ярцевский р-н, Ярцево г, Интернациональная ул, д 3
1.2.	Дополнительные сведения о местоположении земельного участка	—
2.	Площадь земельного участка ± величина погрешности определения (вычисления) площади ( $P \pm \Delta P$ ), м²	2 383 ± 17,00
3.	Формула, примененная для вычисления предельной погрешности определения площади земельного участка, с подставленными значениями и итоговые (вычисленные) значения	$3,5 * 0,10 * \sqrt{(2\,383,00)} = 17$
4.	Площадь земельного участка согласно сведениям Единого государственного реестра недвижимости (Ркад), м²	2 383,00
5.	Оценка расхождения Р и Ркад ( $P - P_{\text{кад}}$ ), м²	0
6.	Предельный минимальный и максимальный размеры земельного участка ( $P_{\text{мин}}$ и $P_{\text{макс}}$ ), м²	— —
7.	Кадастровый или иной государственный учетный номер (инвентарный) здания, сооружения, объекта незавершенного строительства, расположенного на земельном участке	—
8.	Вид (виды) разрешенного использования	под многоквартирным жилым домом
8.1.	Дополнительные сведения об использовании земельного участка	—
9.	Сведения о земельных участках (землях общего пользования, территории общего пользования), посредством которых обеспечивается доступ	—
10.	Иные сведения	—
4. Пояснения к сведениям об уточняемом земельном участке с кадастровым номером 67:25:0010610:2607 :		
1.	—	

1. Сведения о характерных точках границ уточняемого земельного участка с кадастровым номером67:25:0010610:2612:

Система координатМСК-67, зона 1Зона №1

Обоз- начение харак- терных точек границ	Координаты, м				Метод определения координат	Формулы, примененные для расчета средней квадратической погрешности определения координат характерных точек границ (Mt), с подставленными в такие формулы значениями и итоговые (вычисленные) значения Mt, м	Описание закрепления точки
	содержатся в Едином государственном реестре недвижимости		определены в результате выполнения комплексных кадастровых работ				
	X	Y	X	Y			
1	2	3	4	5	6	7	8
380	491 836,02	1 263 618,16	491 836,02	1 263 618,16	—	0,10	Закрепление отсутствует
381	491 837,24	1 263 636,75	491 837,24	1 263 636,75			—
382	491 831,01	1 263 637,28	491 831,01	1 263 637,28			
383	491 823,45	1 263 637,82	491 823,45	1 263 637,82			Закрепление отсутствует
384	491 823,23	1 263 634,73	491 823,23	1 263 634,73			
385	491 822,75	1 263 630,33	491 822,75	1 263 630,33			
386	491 822,06	1 263 619,24	491 822,06	1 263 619,24			
380	491 836,02	1 263 618,16	491 836,02	1 263 618,16			

2. Сведения о частях границ уточняемого земельного участка с кадастровым номером67:25:0010610:2612:

Обозначение части границ		Горизонтальное проложение (S), м	Описание прохождения части границ	Сведения о согласовании местоположения границ (согласовано/спорное)
от т.	до т.			
1	2	3	4	5
380	381	18,63	—	согласовано
381	382	6,25		
382	383	7,58		
383	384	3,10		
384	385	4,43		
385	386	11,11		
386	380	14,00		

3. Сведения о характеристиках уточняемого земельного участка с кадастровым номером67:25:0010610:2612:

№ п/п	Наименование характеристики	Значение характеристики
1	2	3



1	2	3
1.	Адрес земельного участка	—
1.1.	Сведения о местоположении земельного участка (при отсутствии адреса) в структурированном в соответствии с федеральной информационной адресной системой виде	215800, Российская Федерация, Смоленская область, Ярцевский р-н, Ярцево г, Максима Горького ул
1.2.	Дополнительные сведения о местоположении земельного участка	—
2.	Площадь земельного участка $\pm$ величина погрешности определения (вычисления) площади ( $P \pm \Delta P$ ), м <sup>2</sup>	$261 \pm 6,00$
3.	Формула, примененная для вычисления предельной погрешности определения площади земельного участка, с подставленными значениями и итоговые (вычисленные) значения	$3,5*0,10*\sqrt{(261,00)} = 6$
4.	Площадь земельного участка согласно сведениям Единого государственного реестра недвижимости (Ркад), м <sup>2</sup>	261,00
5.	Оценка расхождения Р и Ркад ( $P - P_{кад}$ ), м <sup>2</sup>	0
6.	Предельный минимальный и максимальный размеры земельного участка ( $P_{мин}$ и $P_{макс}$ ), м <sup>2</sup>	— —
7.	Кадастровый или иной государственный учетный номер (инвентарный) здания, сооружения, объекта незавершенного строительства, расположенного на земельном участке	—
8.	Вид (виды) разрешенного использования	магазины
8.1.	Дополнительные сведения об использовании земельного участка	—
9.	Сведения о земельных участках (землях общего пользования, территории общего пользования), посредством которых обеспечивается доступ	—
10.	Иные сведения	—
<b>4. Пояснения к сведениям об уточняемом земельном участке с кадастровым номером</b>		<b>67:25:0010610:2612 :</b>
1.	—	

1. Сведения о характерных точках границ уточняемого земельного участка с кадастровым номером

67:25:0010610:2654

:

Система координат

МСК-67, зона 1

Зона №

1

Обоз- начение харак- терных точек границ	Координаты, м				Метод определения координат	Формулы, примененные для расчета средней квадратической погрешности определения координат характерных точек границ (Mt), с подставленными в такие формулы значениями и итоговые (вычисленные) значения Mt, м	Описание закрепления точки
	содержатся в Едином государственном реестре недвижимости		определены в результате выполнения комплексных кадастровых работ				
	X	Y	X	Y			
1	2	3	4	5	6	7	8
387	492 031,63	1 263 422,23	492 031,63	1 263 422,23	—	0,10	Закрепление отсутствует
388	492 036,51	1 263 485,79	492 036,51	1 263 485,79		0,30	
249	492 020,83	1 263 487,04	492 020,83	1 263 487,04			
142	492 005,08	1 263 488,30	492 005,08	1 263 488,30		0,10	
140	491 968,51	1 263 491,23	491 968,51	1 263 491,23			
389	491 968,28	1 263 487,82	491 968,28	1 263 487,82			
390	491 938,99	1 263 489,89	491 938,99	1 263 489,89			
391	491 933,56	1 263 426,76	491 933,56	1 263 426,76			
387	492 031,63	1 263 422,23	492 031,63	1 263 422,23			

2. Сведения о частях границ уточняемого земельного участка с кадастровым номером

67:25:0010610:2654

:

Обозначение части границ		Горизонтальное проложение (S), м	Описание прохождения части границ	Сведения о согласовании местоположения границ (согласовано/спорное)
от т.	до т.			
1	2	3	4	5
387	388	63,75	—	согласовано
388	249	15,73		
249	142	15,80		
142	140	36,69		
140	389	3,42		
389	390	29,36		
390	391	63,36		
391	387	98,17		

3. Сведения о характеристиках уточняемого земельного участка с кадастровым номером

67:25:0010610:2654

:

№ п/п	Наименование характеристики	Значение характеристики
-------	-----------------------------	-------------------------

1	2	3
1.	Адрес земельного участка	—
1.1.	Сведения о местоположении земельного участка (при отсутствии адреса) в структурированном в соответствии с федеральной информационной адресной системой виде	215800, Российская Федерация, Смоленская область, Ярцевский р-н, Ярцево г, Советская ул, д 18А
1.2.	Дополнительные сведения о местоположении земельного участка	—
2.	Площадь земельного участка $\pm$ величина погрешности определения (вычисления) площади ( $P \pm \Delta P$ ), м <sup>2</sup>	6 293 $\pm$ 28,00
3.	Формула, примененная для вычисления предельной погрешности определения площади земельного участка, с подставленными значениями и итоговые (вычисленные) значения	$3,5*0,10*\sqrt{(6\ 293,00)} = 28$
4.	Площадь земельного участка согласно сведениям Единого государственного реестра недвижимости (Ркад), м <sup>2</sup>	6 292,00
5.	Оценка расхождения Р и Ркад ( $P - P_{кад}$ ), м <sup>2</sup>	1
6.	Предельный минимальный и максимальный размеры земельного участка ( $P_{мин}$ и $P_{макс}$ ), м <sup>2</sup>	— —
7.	Кадастровый или иной государственный учетный номер (инвентарный) здания, сооружения, объекта незавершенного строительства, расположенного на земельном участке	—
8.	Вид (виды) разрешенного использования	Под жилым домом
8.1.	Дополнительные сведения об использовании земельного участка	—
9.	Сведения о земельных участках (землях общего пользования, территории общего пользования), посредством которых обеспечивается доступ	—
10.	Иные сведения	—
<b>4. Пояснения к сведениям об уточняемом земельном участке с кадастровым номером</b>		<b>67:25:0010610:2654 :</b>
1.	—	

1. Сведения о характерных точках границ уточняемого земельного участка с кадастровым номером67:25:0010610:2655:

Система координатМСК-67, зона 1Зона №1

Обоз- начение харак- терных точек границ	Координаты, м				Метод определения координат	Формулы, примененные для расчета средней квадратической погрешности определения координат характерных точек границ (Mt), с подставленными в такие формулы значениями и итоговые (вычисленные) значения Mt, м	Описание закрепления точки
	содержатся в Едином государственном реестре недвижимости		определены в результате выполнения комплексных кадастровых работ				
	X	Y	X	Y			
1	2	3	4	5	6	7	8
392	492 073,30	1 263 419,85	492 073,30	1 263 419,85	—	0,10	Закрепление отсутствует
393	492 078,32	1 263 482,66	492 078,32	1 263 482,66			
221	492 072,98	1 263 483,05	492 072,98	1 263 483,05			
220	492 038,08	1 263 485,66	492 038,08	1 263 485,66			
388	492 036,51	1 263 485,79	492 036,51	1 263 485,79			
387	492 031,63	1 263 422,23	492 031,63	1 263 422,23			
392	492 073,30	1 263 419,85	492 073,30	1 263 419,85			

2. Сведения о частях границ уточняемого земельного участка с кадастровым номером67:25:0010610:2655:

Обозначение части границ		Горизонтальное проложение (S), м	Описание прохождения части границ	Сведения о согласовании местоположения границ (согласовано/спорное)
от т.	до т.			
1	2	3	4	5
392	393	63,01	—	согласовано
393	221	5,35		
221	220	35,00		
220	388	1,58		
388	387	63,75		
387	392	41,74		

3. Сведения о характеристиках уточняемого земельного участка с кадастровым номером67:25:0010610:2655:

№ п/п	Наименование характеристики	Значение характеристики
1	2	3

1	2	3
1.	Адрес земельного участка	—
1.1.	Сведения о местоположении земельного участка (при отсутствии адреса) в структурированном в соответствии с федеральной информационной адресной системой виде	215800, Российская Федерация, Смоленская область, Ярцевский р-н, Ярцево г, Советская ул, д 18
1.2.	Дополнительные сведения о местоположении земельного участка	—
2.	Площадь земельного участка $\pm$ величина погрешности определения (вычисления) площади ( $P \pm \Delta P$ ), м <sup>2</sup>	$2\,651 \pm 18,00$
3.	Формула, примененная для вычисления предельной погрешности определения площади земельного участка, с подставленными значениями и итоговые (вычисленные) значения	$3,5*0,10*\sqrt{(2\,651,00)} = 18$
4.	Площадь земельного участка согласно сведениям Единого государственного реестра недвижимости (Ркад), м <sup>2</sup>	2 653,00
5.	Оценка расхождения Р и Ркад ( $P - P_{\text{кад}}$ ), м <sup>2</sup>	2
6.	Предельный минимальный и максимальный размеры земельного участка ( $P_{\text{мин}}$ и $P_{\text{макс}}$ ), м <sup>2</sup>	— —
7.	Кадастровый или иной государственный учетный номер (инвентарный) здания, сооружения, объекта незавершенного строительства, расположенного на земельном участке	—
8.	Вид (виды) разрешенного использования	Под жилым домом
8.1.	Дополнительные сведения об использовании земельного участка	—
9.	Сведения о земельных участках (землях общего пользования, территории общего пользования), посредством которых обеспечивается доступ	—
10.	Иные сведения	—
<b>4. Пояснения к сведениям об уточняемом земельном участке с кадастровым номером</b>		<b>67:25:0010610:2655 :</b>
1.	—	

1. Сведения о характерных точках границ уточняемого земельного участка с кадастровым номером

67:25:0010610:2656

:

Система координат

МСК-67, зона 1

Зона №

1

Обоз- начение харак- терных точек границ	Координаты, м				Метод определения координат	Формулы, примененные для расчета средней квадратической погрешности определения координат характерных точек границ (Mt), с подставленными в такие формулы значениями и итоговые (вычисленные) значения Mt, м	Описание закрепления точки
	содержатся в Едином государственном реестре недвижимости		определены в результате выполнения комплексных кадастровых работ				
	X	Y	X	Y			
1	2	3	4	5	6	7	8
394	491 722,16	1 263 543,66	491 722,16	1 263 543,66	—	0,10	Закрепление отсутствует
395	491 718,82	1 263 548,24	491 718,82	1 263 548,24			
396	491 707,06	1 263 566,13	491 707,06	1 263 566,13			
397	491 702,39	1 263 573,69	491 702,39	1 263 573,69			
398	491 685,54	1 263 601,00	491 685,54	1 263 601,00			
399	491 625,49	1 263 556,42	491 625,49	1 263 556,42			
98	491 663,83	1 263 501,81	491 663,83	1 263 501,81			
394	491 722,16	1 263 543,66	491 722,16	1 263 543,66			

Вырез 1 из 1

177	491 673,27	1 263 520,01	491 673,27	1 263 520,01	—	0,10	Закрепление отсутствует
178	491 677,86	1 263 513,92	491 677,86	1 263 513,92			
179	491 683,99	1 263 518,51	491 683,99	1 263 518,51			
180	491 679,43	1 263 524,42	491 679,43	1 263 524,42			
177	491 673,27	1 263 520,01	491 673,27	1 263 520,01			

2. Сведения о частях границ уточняемого земельного участка с кадастровым номером

67:25:0010610:2656

:

Обозначение части границ		Горизонтальное проложение (S), м	Описание прохождения части границ	Сведения о согласовании местоположения границ (согласовано/спорное)
от т.	до т.			
1	2	3	4	5
394	395	5,67	—	согласовано
395	396	21,41		
396	397	8,89		
397	398	32,09		
398	399	74,79		

1	2	3	4	5
399	98	66,72	—	согласовано
98	394	71,79		

Вырез 1 из 1

177	178	7,63	—	согласовано
178	179	7,66		
179	180	7,46		
180	177	7,58		

**3. Сведения о характеристиках уточняемого земельного участка с кадастровым номером** 67:25:0010610:2656 :

№ п/п	Наименование характеристики	Значение характеристики
1	2	3
1.	Адрес земельного участка	—
1.1.	Сведения о местоположении земельного участка (при отсутствии адреса) в структурированном в соответствии с федеральной информационной адресной системой виде	Российская Федерация, Смоленская область, Ярцевский р-н, Ярцево г, Максима Горького ул, д 16
1.2.	Дополнительные сведения о местоположении земельного участка	—
2.	Площадь земельного участка ± величина погрешности определения (вычисления) площади ( $P \pm \Delta P$ ), м²	$4\,851 \pm 24,00$
3.	Формула, примененная для вычисления предельной погрешности определения площади земельного участка, с подставленными значениями и итоговые (вычисленные) значения	$3,5*0,10*\sqrt{(4\,851,00)} = 24$
4.	Площадь земельного участка согласно сведениям Единого государственного реестра недвижимости (Ркад), м²	4 852,00
5.	Оценка расхождения Р и Ркад ( $P - P_{кад}$ ), м²	1
6.	Предельный минимальный и максимальный размеры земельного участка (Рмин и Рмакс), м²	— —
7.	Кадастровый или иной государственный учетный номер (инвентарный) здания, сооружения, объекта незавершенного строительства, расположенного на земельном участке	—
8.	Вид (виды) разрешенного использования	Под жилым домом
8.1.	Дополнительные сведения об использовании земельного участка	—
9.	Сведения о земельных участках (землях общего пользования, территории общего пользования), посредством которых обеспечивается доступ	—

1	2				3				
10.	Иные сведения				—				
4. Пояснения к сведениям об уточняемом земельном участке с кадастровым номером					67:25:0010610:2656			:	
1.	—								
1. Сведения о характерных точках границ уточняемого земельного участка с кадастровым номером					67:25:0010610:2657				:
Система координат					МСК-67, зона 1				Зона № 1
Обозначение характерных точек границ	Координаты, м				Метод определения координат	Формулы, примененные для расчета средней квадратической погрешности определения координат характерных точек границ (Mt), с подставленными в такие формулы значениями и итоговые (вычисленные) значения Mt, м	Описание закрепления точки		
	содержатся в Едином государственном реестре недвижимости		определены в результате выполнения комплексных кадастровых работ						
	X	Y	X	Y					
1	2	3	4	5	6	7	8		
400	491 870,77	1 263 485,14	491 870,77	1 263 485,14	—	0,10	Закрепление отсутствует		
401	491 874,57	1 263 533,59	491 874,57	1 263 533,59					
402	491 812,67	1 263 538,86	491 812,67	1 263 538,86					
395	491 718,82	1 263 548,24	491 718,82	1 263 548,24					
403	491 744,45	1 263 513,06	491 744,45	1 263 513,06					
404	491 751,04	1 263 504,16	491 751,04	1 263 504,16					
405	491 761,78	1 263 490,15	491 761,78	1 263 490,15					
406	491 767,31	1 263 494,42	491 767,31	1 263 494,42					
400	491 870,77	1 263 485,14	491 870,77	1 263 485,14					
Вырез 1 из 1									
407	491 756,33	1 263 503,37	491 756,33	1 263 503,37	—	0,10	Закрепление отсутствует		
408	491 758,11	1 263 505,18	491 758,11	1 263 505,18					
409	491 749,69	1 263 512,82	491 749,69	1 263 512,82					
410	491 747,91	1 263 511,01	491 747,91	1 263 511,01					
407	491 756,33	1 263 503,37	491 756,33	1 263 503,37					
2. Сведения о частях границ уточняемого земельного участка с кадастровым номером					67:25:0010610:2657				:
Обозначение части границ		Горизонтальное проложение (S), м	Описание прохождения части границ	Сведения о согласовании местоположения границ (согласовано/спорное)					
от т.	до т.								
1	2	3	4	5					



1	2	3	4	5
400	401	48,60	—	согласовано
401	402	62,12		
402	395	94,32		
395	403	43,53		
403	404	11,07		
404	405	17,65		
405	406	6,99		
406	400	103,88		

Вырез 1 из 1

407	408	2,54	—	согласовано
408	409	11,37		
409	410	2,54		
410	407	11,37		

**3. Сведения о характеристиках уточняемого земельного участка с кадастровым номером** 67:25:0010610:2657 :

№ п/п	Наименование характеристики	Значение характеристики
1	2	3
1.	Адрес земельного участка	—
1.1.	Сведения о местоположении земельного участка (при отсутствии адреса) в структурированном в соответствии с федеральной информационной адресной системой виде	215800, Российская Федерация, Смоленская область, Ярцевский р-н, Ярцево г, Чернышевского ул, д 10
1.2.	Дополнительные сведения о местоположении земельного участка	—
2.	Площадь земельного участка $\pm$ величина погрешности определения (вычисления) площади ( $P \pm \Delta P$ ), м <sup>2</sup>	6 553 $\pm$ 28,00
3.	Формула, примененная для вычисления предельной погрешности определения площади земельного участка, с подставленными значениями и итоговые (вычисленные) значения	$3,5*0,10*\sqrt{(6\ 553,00)} = 28$
4.	Площадь земельного участка согласно сведениям Единого государственного реестра недвижимости (Ркад), м <sup>2</sup>	6 553,00
5.	Оценка расхождения Р и Ркад ( $P - P_{кад}$ ), м <sup>2</sup>	0
6.	Предельный минимальный и максимальный размеры земельного участка ( $P_{мин}$ и $P_{макс}$ ), м <sup>2</sup>	— —

1	2				3		
7.	Кадастровый или иной государственный учетный номер (инвентарный) здания, сооружения, объекта незавершенного строительства, расположенного на земельном участке				—		
8.	Вид (виды) разрешенного использования				Под жилым зданием с административными помещениями		
8.1.	Дополнительные сведения об использовании земельного участка				—		
9.	Сведения о земельных участках (землях общего пользования, территории общего пользования), посредством которых обеспечивается доступ				—		
10.	Иные сведения				—		
4. Пояснения к сведениям об уточняемом земельном участке с кадастровым номером					67:25:0010610:2657		
1.					—		
1. Сведения о характерных точках границ уточняемого земельного участка с кадастровым номером					67:25:0010610:2658		
Система координат					МСК-67, зона 1		
					Зона № 1		
Обозначение характерных точек границ	Координаты, м				Метод определения координат	Формулы, примененные для расчета средней квадратической погрешности определения координат характерных точек границ (Mt), с подставленными в такие формулы значениями и итоговые (вычисленные) значения Mt, м	Описание закрепления точки
	содержатся в Едином государственном реестре недвижимости		определены в результате выполнения комплексных кадастровых работ				
	X	Y	X	Y			
1	2	3	4	5	6	7	8
411	492 062,37	1 263 620,46	492 062,37	1 263 620,46	—	0,10	Закрепление отсутствует
412	491 996,19	1 263 624,14	491 996,19	1 263 624,14			
413	491 993,05	1 263 585,03	491 993,05	1 263 585,03			
414	492 057,40	1 263 579,61	492 057,40	1 263 579,61			
411	492 062,37	1 263 620,46	492 062,37	1 263 620,46			
2. Сведения о частях границ уточняемого земельного участка с кадастровым номером					67:25:0010610:2658		
Обозначение части границ		Горизонтальное проложение (S), м	Описание прохождения части границ		Сведения о согласовании местоположения границ (согласовано/спорное)		
от т.	до т.						
1	2	3	4		5		
411	412	66,28	—		согласовано		
412	413	39,24					

1	2	3	4	5
413	414	64,58	—	согласовано
414	411	41,15		
3. Сведения о характеристиках уточняемого земельного участка с кадастровым номером			67:25:0010610:2658 :	
№ п/п	Наименование характеристики		Значение характеристики	
1	2		3	
1.	Адрес земельного участка		—	
1.1.	Сведения о местоположении земельного участка (при отсутствии адреса) в структурированном в соответствии с федеральной информационной адресной системой виде		Российская Федерация, Смоленская область, Ярцевский р-н, Ярцево г, Максима Горького ул, д 4	
1.2.	Дополнительные сведения о местоположении земельного участка		—	
2.	Площадь земельного участка ± величина погрешности определения (вычисления) площади (Р ± ΔР), м²		2 628 ± 18,00	
3.	Формула, примененная для вычисления предельной погрешности определения площади земельного участка, с подставленными значениями и итоговые (вычисленные) значения		3,5*0,10*√(2 628,00) = 18	
4.	Площадь земельного участка согласно сведениям Единого государственного реестра недвижимости (Ркад), м²		2 627,00	
5.	Оценка расхождения Р и Ркад (Р - Ркад), м²		1	
6.	Предельный минимальный и максимальный размеры земельного участка (Рмин и Рмакс), м²		— —	
7.	Кадастровый или иной государственный учетный номер (инвентарный) здания, сооружения, объекта незавершенного строительства, расположенного на земельном участке		—	
8.	Вид (виды) разрешенного использования		Под жилым домом	
8.1.	Дополнительные сведения об использовании земельного участка		—	
9.	Сведения о земельных участках (землях общего пользования, территории общего пользования), посредством которых обеспечивается доступ		—	
10.	Иные сведения		—	
4. Пояснения к сведениям об уточняемом земельном участке с кадастровым номером			67:25:0010610:2658 :	
1.	—			

1. Сведения о характерных точках границ уточняемого земельного участка с кадастровым номером67:25:0010610:2660:

Система координатМСК-67, зона 1Зона №1

Обоз- начение харак- терных точек границ	Координаты, м				Метод определения координат	Формулы, примененные для расчета средней квадратической погрешности определения координат характерных точек границ (Mt), с подставленными в такие формулы значениями и итоговые (вычисленные) значения Mt, м	Описание закрепления точки
	содержатся в Едином государственном реестре недвижимости		определены в результате выполнения комплексных кадастровых работ				
	X	Y	X	Y			
1	2	3	4	5	6	7	8
415	491 919,22	1 263 557,66	491 919,22	1 263 557,66	—	0,10	Закрепление отсутствует
416	491 922,87	1 263 603,14	491 922,87	1 263 603,14			
417	491 916,88	1 263 603,55	491 916,88	1 263 603,55			
418	491 918,57	1 263 628,35	491 918,57	1 263 628,35			
419	491 896,31	1 263 629,73	491 896,31	1 263 629,73			
420	491 891,08	1 263 559,07	491 891,08	1 263 559,07			
415	491 919,22	1 263 557,66	491 919,22	1 263 557,66			

2. Сведения о частях границ уточняемого земельного участка с кадастровым номером67:25:0010610:2660:

Обозначение части границ		Горизонтальное проложение (S), м	Описание прохождения части границ	Сведения о согласовании местоположения границ (согласовано/спорное)
от т.	до т.			
1	2	3	4	5
415	416	45,63	—	согласовано
416	417	6,00		
417	418	24,86		
418	419	22,30		
419	420	70,85		
420	415	28,18		

3. Сведения о характеристиках уточняемого земельного участка с кадастровым номером67:25:0010610:2660:

№ п/п	Наименование характеристики	Значение характеристики
1	2	3

1	2	3
1.	Адрес земельного участка	—
1.1.	Сведения о местоположении земельного участка (при отсутствии адреса) в структурированном в соответствии с федеральной информационной адресной системой виде	215800, Российская Федерация, Смоленская область, Ярцевский р-н, Ярцево г, Чернышевского ул, д 9/8
1.2.	Дополнительные сведения о местоположении земельного участка	—
2.	Площадь земельного участка $\pm$ величина погрешности определения (вычисления) площади ( $P \pm \Delta P$ ), м <sup>2</sup>	1 853 $\pm$ 15,00
3.	Формула, примененная для вычисления предельной погрешности определения площади земельного участка, с подставленными значениями и итоговые (вычисленные) значения	$3,5*0,10*\sqrt{(1\ 853,00)} = 15$
4.	Площадь земельного участка согласно сведениям Единого государственного реестра недвижимости (Ркад), м <sup>2</sup>	1 853,00
5.	Оценка расхождения Р и Ркад ( $P - P_{кад}$ ), м <sup>2</sup>	0
6.	Предельный минимальный и максимальный размеры земельного участка ( $P_{мин}$ и $P_{макс}$ ), м <sup>2</sup>	— —
7.	Кадастровый или иной государственный учетный номер (инвентарный) здания, сооружения, объекта незавершенного строительства, расположенного на земельном участке	—
8.	Вид (виды) разрешенного использования	Под жилым домом
8.1.	Дополнительные сведения об использовании земельного участка	—
9.	Сведения о земельных участках (землях общего пользования, территории общего пользования), посредством которых обеспечивается доступ	—
10.	Иные сведения	—
<b>4. Пояснения к сведениям об уточняемом земельном участке с кадастровым номером</b>		<b>67:25:0010610:2660 :</b>
1.	—	

1. Сведения о характерных точках границ уточняемого земельного участка с кадастровым номером

67:25:0010610:2662

:

Система координат

МСК-67, зона 1

Зона №

1

Обозначение характерных точек границ	Координаты, м				Метод определения координат	Формулы, примененные для расчета средней квадратической погрешности определения координат характерных точек границ (Mt), с подставленными в такие формулы значениями и итоговые (вычисленные) значения Mt, м	Описание закрепления точки
	содержатся в Едином государственном реестре недвижимости		определены в результате выполнения комплексных кадастровых работ				
	X	Y	X	Y			
1	2	3	4	5	6	7	8
421	492 014,56	1 263 548,29	492 014,56	1 263 548,29	—	0,10	Закрепление отсутствует
422	492 018,97	1 263 582,85	492 018,97	1 263 582,85			
413	491 993,05	1 263 585,03	491 993,05	1 263 585,03			
423	491 942,19	1 263 589,12	491 942,19	1 263 589,12			
424	491 938,85	1 263 556,08	491 938,85	1 263 556,08			
425	491 947,94	1 263 555,35	491 947,94	1 263 555,35			
426	491 957,35	1 263 555,18	491 957,35	1 263 555,18			
427	491 972,92	1 263 553,09	491 972,92	1 263 553,09			
421	492 014,56	1 263 548,29	492 014,56	1 263 548,29			
2. Сведения о частях границ уточняемого земельного участка с кадастровым номером						67:25:0010610:2662	:
Обозначение части границ		Горизонтальное проложение (S), м	Описание прохождения части границ	Сведения о согласовании местоположения границ (согласовано/спорное)			
от т.	до т.						
1	2	3	4	5			
421	422	34,84	—	согласовано			
422	413	26,01					
413	423	51,02					
423	424	33,21					
424	425	9,12					
425	426	9,41					
426	427	15,71					
427	421	41,92					
3. Сведения о характеристиках уточняемого земельного участка с кадастровым номером						67:25:0010610:2662	:
№ п/п	Наименование характеристики			Значение характеристики			

1	2	3
1.	Адрес земельного участка	—
1.1.	Сведения о местоположении земельного участка (при отсутствии адреса) в структурированном в соответствии с федеральной информационной адресной системой виде	Российская Федерация, Смоленская область, Ярцевский р-н, Ярцево г, Максима Горького ул, д 4А
1.2.	Дополнительные сведения о местоположении земельного участка	—
2.	Площадь земельного участка $\pm$ величина погрешности определения (вычисления) площади ( $P \pm \Delta P$ ), м <sup>2</sup>	$2\,578 \pm 18,00$
3.	Формула, примененная для вычисления предельной погрешности определения площади земельного участка, с подставленными значениями и итоговые (вычисленные) значения	$3,5*0,10*\sqrt{(2\,578,00)} = 18$
4.	Площадь земельного участка согласно сведениям Единого государственного реестра недвижимости (Ркад), м <sup>2</sup>	2 577,00
5.	Оценка расхождения Р и Ркад ( $P - P_{\text{кад}}$ ), м <sup>2</sup>	1
6.	Предельный минимальный и максимальный размеры земельного участка ( $P_{\text{мин}}$ и $P_{\text{макс}}$ ), м <sup>2</sup>	— —
7.	Кадастровый или иной государственный учетный номер (инвентарный) здания, сооружения, объекта незавершенного строительства, расположенного на земельном участке	—
8.	Вид (виды) разрешенного использования	Под жилым домом
8.1.	Дополнительные сведения об использовании земельного участка	—
9.	Сведения о земельных участках (землях общего пользования, территории общего пользования), посредством которых обеспечивается доступ	—
10.	Иные сведения	—
<b>4. Пояснения к сведениям об уточняемом земельном участке с кадастровым номером</b>		<b>67:25:0010610:2662 :</b>
1.	—	

1. Сведения о характерных точках границ уточняемого земельного участка с кадастровым номером

67:25:0010610:2663

:

Система координат

МСК-67, зона 1

Зона №

1

Обоз- начение харак- терных точек границ	Координаты, м				Метод определения координат	Формулы, примененные для расчета средней квадратической погрешности определения координат характерных точек границ (Mt), с подставленными в такие формулы значениями и итоговые (вычисленные) значения Mt, м	Описание закрепления точки
	содержатся в Едином государственном реестре недвижимости		определены в результате выполнения комплексных кадастровых работ				
	X	Y	X	Y			
1	2	3	4	5	6	7	8
428	491 925,08	1 263 359,86	491 925,08	1 263 359,86	—	0,10	Закрепление отсутствует
429	491 926,42	1 263 398,55	491 926,42	1 263 398,55			
430	491 926,98	1 263 423,74	491 926,98	1 263 423,74			
431	491 881,29	1 263 426,84	491 881,29	1 263 426,84			
432	491 876,37	1 263 360,46	491 876,37	1 263 360,46			
428	491 925,08	1 263 359,86	491 925,08	1 263 359,86			

2. Сведения о частях границ уточняемого земельного участка с кадастровым номером

67:25:0010610:2663

:

Обозначение части границ		Горизонтальное проложение (S), м	Описание прохождения части границ	Сведения о согласовании местоположения границ (согласовано/спорное)
от т.	до т.			
1	2	3	4	5
428	429	38,71	—	согласовано
429	430	25,20		
430	431	45,80		
431	432	66,56		
432	428	48,71		

3. Сведения о характеристиках уточняемого земельного участка с кадастровым номером

67:25:0010610:2663

:

№ п/п	Наименование характеристики	Значение характеристики
1	2	3



1	2	3
1.	Адрес земельного участка	—
1.1.	Сведения о местоположении земельного участка (при отсутствии адреса) в структурированном в соответствии с федеральной информационной адресной системой виде	215800, Российская Федерация, Смоленская область, Ярцевский р-н, Ярцево г, Чернышевского ул, д 3
1.2.	Дополнительные сведения о местоположении земельного участка	—
2.	Площадь земельного участка $\pm$ величина погрешности определения (вычисления) площади ( $P \pm \Delta P$ ), м <sup>2</sup>	3 086 $\pm$ 19,00
3.	Формула, примененная для вычисления предельной погрешности определения площади земельного участка, с подставленными значениями и итоговые (вычисленные) значения	$3,5 \cdot 0,10 \cdot \sqrt{(3\,086,00)} = 19$
4.	Площадь земельного участка согласно сведениям Единого государственного реестра недвижимости (Ркад), м <sup>2</sup>	3 086,00
5.	Оценка расхождения Р и Ркад ( $P - P_{\text{кад}}$ ), м <sup>2</sup>	0
6.	Предельный минимальный и максимальный размеры земельного участка ( $P_{\text{мин}}$ и $P_{\text{макс}}$ ), м <sup>2</sup>	— —
7.	Кадастровый или иной государственный учетный номер (инвентарный) здания, сооружения, объекта незавершенного строительства, расположенного на земельном участке	—
8.	Вид (виды) разрешенного использования	Под жилым домом
8.1.	Дополнительные сведения об использовании земельного участка	—
9.	Сведения о земельных участках (землях общего пользования, территории общего пользования), посредством которых обеспечивается доступ	—
10.	Иные сведения	—
<b>4. Пояснения к сведениям об уточняемом земельном участке с кадастровым номером</b>		<b>67:25:0010610:2663 :</b>
1.	—	

1. Сведения о характерных точках границ уточняемого земельного участка с кадастровым номером

67:25:0010610:2664

:

Система координат

МСК-67, зона 1

Зона №

1

Обозначение характерных точек границ	Координаты, м				Метод определения координат	Формулы, примененные для расчета средней квадратической погрешности определения координат характерных точек границ (Mt), с подставленными в такие формулы значениями и итоговые (вычисленные) значения Mt, м	Описание закрепления точки
	содержатся в Едином государственном реестре недвижимости		определены в результате выполнения комплексных кадастровых работ				
	X	Y	X	Y			
1	2	3	4	5	6	7	8
433	491 819,92	1 263 591,97	491 819,92	1 263 591,97	—	0,10	Закрепление отсутствует
386	491 822,06	1 263 619,24	491 822,06	1 263 619,24			
385	491 822,75	1 263 630,33	491 822,75	1 263 630,33			
384	491 823,23	1 263 634,73	491 823,23	1 263 634,73			
434	491 823,32	1 263 636,04	491 823,32	1 263 636,04			
435	491 753,74	1 263 640,51	491 753,74	1 263 640,51			
436	491 751,22	1 263 596,25	491 751,22	1 263 596,25			
69	491 808,63	1 263 592,97	491 808,63	1 263 592,97			
433	491 819,92	1 263 591,97	491 819,92	1 263 591,97			
2. Сведения о частях границ уточняемого земельного участка с кадастровым номером						67:25:0010610:2664	:
Обозначение части границ		Горизонтальное проложение (S), м	Описание прохождения части границ	Сведения о согласовании местоположения границ (согласовано/спорное)			
от т.	до т.						
1	2	3	4	5			
433	386	27,35	—	согласовано			
386	385	11,11					
385	384	4,43					
384	434	1,31					
434	435	69,72					
435	436	44,33					
436	69	57,50					
69	433	11,33					
3. Сведения о характеристиках уточняемого земельного участка с кадастровым номером						67:25:0010610:2664	:
№ п/п	Наименование характеристики			Значение характеристики			

1	2	3
1.	Адрес земельного участка	—
1.1.	Сведения о местоположении земельного участка (при отсутствии адреса) в структурированном в соответствии с федеральной информационной адресной системой виде	Российская Федерация, Смоленская область, Ярцевский р-н, Ярцево г, Максима Горького ул, д 12
1.2.	Дополнительные сведения о местоположении земельного участка	—
2.	Площадь земельного участка $\pm$ величина погрешности определения (вычисления) площади ( $P \pm \Delta P$ ), м <sup>2</sup>	$3\,056 \pm 19,00$
3.	Формула, примененная для вычисления предельной погрешности определения площади земельного участка, с подставленными значениями и итоговые (вычисленные) значения	$3,5*0,10*\sqrt{(3\,056,00)} = 19$
4.	Площадь земельного участка согласно сведениям Единого государственного реестра недвижимости (Ркад), м <sup>2</sup>	3 056,00
5.	Оценка расхождения Р и Ркад ( $P - P_{кад}$ ), м <sup>2</sup>	0
6.	Предельный минимальный и максимальный размеры земельного участка ( $P_{мин}$ и $P_{макс}$ ), м <sup>2</sup>	— —
7.	Кадастровый или иной государственный учетный номер (инвентарный) здания, сооружения, объекта незавершенного строительства, расположенного на земельном участке	—
8.	Вид (виды) разрешенного использования	Под жилым домом
8.1.	Дополнительные сведения об использовании земельного участка	—
9.	Сведения о земельных участках (землях общего пользования, территории общего пользования), посредством которых обеспечивается доступ	—
10.	Иные сведения	—
<b>4. Пояснения к сведениям об уточняемом земельном участке с кадастровым номером</b>		<b>67:25:0010610:2664 :</b>
1.	—	

1. Сведения о характерных точках границ уточняемого земельного участка с кадастровым номером

67:25:0010610:2665

:

Система координат

МСК-67, зона 1

Зона №

1

Обоз- начение харак- терных точек границ	Координаты, м				Метод определения координат	Формулы, примененные для расчета средней квадратической погрешности определения координат характерных точек границ (Mt), с подставленными в такие формулы значениями и итоговые (вычисленные) значения Mt, м	Описание закрепления точки
	содержатся в Едином государственном реестре недвижимости		определены в результате выполнения комплексных кадастровых работ				
	X	Y	X	Y			
1	2	3	4	5	6	7	8
436	491 751,22	1 263 596,25	491 751,22	1 263 596,25	—	0,10	Закрепление отсутствует
435	491 753,74	1 263 640,51	491 753,74	1 263 640,51			
437	491 739,92	1 263 641,11	491 739,92	1 263 641,11			
398	491 685,54	1 263 601,00	491 685,54	1 263 601,00			
397	491 702,39	1 263 573,69	491 702,39	1 263 573,69			
396	491 707,06	1 263 566,13	491 707,06	1 263 566,13			
74	491 723,25	1 263 577,28	491 723,25	1 263 577,28			
73	491 738,54	1 263 588,46	491 738,54	1 263 588,46			
72	491 746,76	1 263 593,11	491 746,76	1 263 593,11			
71	491 749,03	1 263 595,31	491 749,03	1 263 595,31			
436	491 751,22	1 263 596,25	491 751,22	1 263 596,25			

2. Сведения о частях границ уточняемого земельного участка с кадастровым номером

67:25:0010610:2665

:

Обозначение части границ		Горизонтальное проложение (S), м	Описание прохождения части границ	Сведения о согласовании местоположения границ (согласовано/спорное)
от т.	до т.			
1	2	3	4	5
436	435	44,33	—	согласовано
435	437	13,83		
437	398	67,57		
398	397	32,09		
397	396	8,89		
396	74	19,66		
74	73	18,94		
73	72	9,44		

1	2	3	4	5
72	71	3,16	—	согласовано
71	436	2,38		
3. Сведения о характеристиках уточняемого земельного участка с кадастровым номером			67:25:0010610:2665 :	
№ п/п	Наименование характеристики		Значение характеристики	
1	2		3	
1.	Адрес земельного участка		—	
1.1.	Сведения о местоположении земельного участка (при отсутствии адреса) в структурированном в соответствии с федеральной информационной адресной системой виде		Российская Федерация, Смоленская область, Ярцевский р-н, Ярцево г, Максима Горького ул, д 14	
1.2.	Дополнительные сведения о местоположении земельного участка		—	
2.	Площадь земельного участка ± величина погрешности определения (вычисления) площади (Р ± ΔР), м²		2 835 ± 19,00	
3.	Формула, примененная для вычисления предельной погрешности определения площади земельного участка, с подставленными значениями и итоговые (вычисленные) значения		3,5*0,10*√(2 835,00) = 19	
4.	Площадь земельного участка согласно сведениям Единого государственного реестра недвижимости (Ркад), м²		2 835,00	
5.	Оценка расхождения Р и Ркад (Р - Ркад), м²		0	
6.	Предельный минимальный и максимальный размеры земельного участка (Рмин и Рмакс), м²		— —	
7.	Кадастровый или иной государственный учетный номер (инвентарный) здания, сооружения, объекта незавершенного строительства, расположенного на земельном участке		—	
8.	Вид (виды) разрешенного использования		Под жилым домом	
8.1.	Дополнительные сведения об использовании земельного участка		—	
9.	Сведения о земельных участках (землях общего пользования, территории общего пользования), посредством которых обеспечивается доступ		—	
10.	Иные сведения		—	
4. Пояснения к сведениям об уточняемом земельном участке с кадастровым номером			67:25:0010610:2665 :	
1.	—			

1. Сведения о характерных точках границ уточняемого земельного участка с кадастровым номером

67:25:0010610:2666

:

Система координат

МСК-67, зона 1

Зона №

1

Обоз- начение харак- терных точек границ	Координаты, м				Метод определения координат	Формулы, примененные для расчета средней квадратической погрешности определения координат характерных точек границ (Mt), с подставленными в такие формулы значениями и итоговые (вычисленные) значения Mt, м	Описание закрепления точки
	содержатся в Едином государственном реестре недвижимости		определены в результате выполнения комплексных кадастровых работ				
	X	Y	X	Y			
1	2	3	4	5	6	7	8
438	492 083,23	1 263 539,66	492 083,23	1 263 539,66	—	0,10	Закрепление отсутствует
439	492 089,90	1 263 618,52	492 089,90	1 263 618,52			
411	492 062,37	1 263 620,46	492 062,37	1 263 620,46			
414	492 057,40	1 263 579,61	492 057,40	1 263 579,61			
440	492 054,08	1 263 543,41	492 054,08	1 263 543,41			
441	492 075,40	1 263 540,69	492 075,40	1 263 540,69			
438	492 083,23	1 263 539,66	492 083,23	1 263 539,66			

2. Сведения о частях границ уточняемого земельного участка с кадастровым номером

67:25:0010610:2666

:

Обозначение части границ		Горизонтальное проложение (S), м	Описание прохождения части границ	Сведения о согласовании местоположения границ (согласовано/спорное)
от т.	до т.			
1	2	3	4	5
438	439	79,14	—	согласовано
439	411	27,60		
411	414	41,15		
414	440	36,35		
440	441	21,49		
441	438	7,90		

3. Сведения о характеристиках уточняемого земельного участка с кадастровым номером

67:25:0010610:2666

:

№ п/п	Наименование характеристики	Значение характеристики
1	2	3

1	2	3
1.	Адрес земельного участка	—
1.1.	Сведения о местоположении земельного участка (при отсутствии адреса) в структурированном в соответствии с федеральной информационной адресной системой виде	215800, Российская Федерация, Смоленская область, Ярцевский р-н, Ярцево г, Советская ул, д 22/2
1.2.	Дополнительные сведения о местоположении земельного участка	—
2.	Площадь земельного участка $\pm$ величина погрешности определения (вычисления) площади ( $P \pm \Delta P$ ), м <sup>2</sup>	$2\,252 \pm 17,00$
3.	Формула, примененная для вычисления предельной погрешности определения площади земельного участка, с подставленными значениями и итоговые (вычисленные) значения	$3,5*0,10*\sqrt{(2\,252,00)} = 17$
4.	Площадь земельного участка согласно сведениям Единого государственного реестра недвижимости (Ркад), м <sup>2</sup>	2 253,00
5.	Оценка расхождения Р и Ркад ( $P - P_{кад}$ ), м <sup>2</sup>	1
6.	Предельный минимальный и максимальный размеры земельного участка ( $P_{мин}$ и $P_{макс}$ ), м <sup>2</sup>	— —
7.	Кадастровый или иной государственный учетный номер (инвентарный) здания, сооружения, объекта незавершенного строительства, расположенного на земельном участке	—
8.	Вид (виды) разрешенного использования	Под жилым домом
8.1.	Дополнительные сведения об использовании земельного участка	—
9.	Сведения о земельных участках (землях общего пользования, территории общего пользования), посредством которых обеспечивается доступ	—
10.	Иные сведения	—
<b>4. Пояснения к сведениям об уточняемом земельном участке с кадастровым номером</b>		<b>67:25:0010610:2666 :</b>
1.	—	

1. Сведения о характерных точках границ уточняемого земельного участка с кадастровым номером

67:25:0010610:2667

:

Система координат

МСК-67, зона 1

Зона №

1

Обозначение характерных точек границ	Координаты, м				Метод определения координат	Формулы, примененные для расчета средней квадратической погрешности определения координат характерных точек границ (Mt), с подставленными в такие формулы значениями и итоговые (вычисленные) значения Mt, м	Описание закрепления точки
	содержатся в Едином государственном реестре недвижимости		определены в результате выполнения комплексных кадастровых работ				
	X	Y	X	Y			
1	2	3	4	5	6	7	8
442	492 066,93	1 263 347,07	492 066,93	1 263 347,07	—	0,10	Закрепление отсутствует
443	492 072,50	1 263 412,85	492 072,50	1 263 412,85			
444	492 031,33	1 263 416,10	492 031,33	1 263 416,10			
445	492 026,36	1 263 348,20	492 026,36	1 263 348,20			
442	492 066,93	1 263 347,07	492 066,93	1 263 347,07			

2. Сведения о частях границ уточняемого земельного участка с кадастровым номером

67:25:0010610:2667

:

Обозначение части границ		Горизонтальное проложение (S), м	Описание прохождения части границ	Сведения о согласовании местоположения границ (согласовано/спорное)
от т.	до т.			
1	2	3	4	5
442	443	66,02	—	согласовано
443	444	41,30		
444	445	68,08		
445	442	40,59		

3. Сведения о характеристиках уточняемого земельного участка с кадастровым номером

67:25:0010610:2667

:

№ п/п	Наименование характеристики	Значение характеристики
1	2	3
1.	Адрес земельного участка	—
1.1.	Сведения о местоположении земельного участка (при отсутствии адреса) в структурированном в соответствии с федеральной информационной адресной системой виде	215800, Российская Федерация, Смоленская область, Ярцевский р-н, Ярцево г, Советская ул, д 16
1.2.	Дополнительные сведения о местоположении земельного участка	—



1	2				3			
2.	Площадь земельного участка ± величина погрешности определения (вычисления) площади (Р ± ΔР), м²				2 743 ± 18,00			
3.	Формула, примененная для вычисления предельной погрешности определения площади земельного участка, с подставленными значениями и итоговые (вычисленные) значения				3,5*0,10*√(2 743,00) = 18			
4.	Площадь земельного участка согласно сведениям Единого государственного реестра недвижимости (Ркад), м²				2 743,00			
5.	Оценка расхождения Р и Ркад (Р - Ркад), м²				0			
6.	Предельный минимальный и максимальный размеры земельного участка (Рмин и Рмакс), м²				— —			
7.	Кадастровый или иной государственный учетный номер (инвентарный) здания, сооружения, объекта незавершенного строительства, расположенного на земельном участке				—			
8.	Вид (виды) разрешенного использования				Под четырехэтажный жилой дом со встроенными на первом этаже: магазинами непродовольственных товаров, экспресс-кафе			
8.1.	Дополнительные сведения об использовании земельного участка				—			
9.	Сведения о земельных участках (землях общего пользования, территории общего пользования), посредством которых обеспечивается доступ				—			
10.	Иные сведения				—			
4. Пояснения к сведениям об уточняемом земельном участке с кадастровым номером					67:25:0010610:2667 :			
1.					—			
1. Сведения о характерных точках границ уточняемого земельного участка с кадастровым номером					67:25:0010610:2668 :			
Система координат					МСК-67, зона 1			
					Зона № 1			
Обозначение характерных точек границ	Координаты, м				Метод определения координат	Формулы, примененные для расчета средней квадратической погрешности определения координат характерных точек границ (Mt), с подставленными в такие формулы значениями и итоговые (вычисленные) значения Mt, м	Описание закрепления точки	
	содержатся в Едином государственном реестре недвижимости		определены в результате выполнения комплексных кадастровых работ					
	X	Y	X	Y				
1	2	3	4	5	6	7	8	

1	2	3	4	5	6	7	8
413	491 993,05	1 263 585,03	491 993,05	1 263 585,03	—	0,10	Закрепление отсутствует
412	491 996,19	1 263 624,14	491 996,19	1 263 624,14			
418	491 918,57	1 263 628,35	491 918,57	1 263 628,35			
417	491 916,88	1 263 603,55	491 916,88	1 263 603,55			
416	491 922,87	1 263 603,14	491 922,87	1 263 603,14			
446	491 921,88	1 263 590,75	491 921,88	1 263 590,75			
413	491 993,05	1 263 585,03	491 993,05	1 263 585,03			

**2. Сведения о частях границ уточняемого земельного участка с кадастровым номером** 67:25:0010610:2668 :

Обозначение части границ		Горизонтальное проложение (S), м	Описание прохождения части границ	Сведения о согласовании местоположения границ (согласовано/спорное)
от т.	до т.			
1	2	3	4	5
413	412	39,24	—	согласовано
412	418	77,73		
418	417	24,86		
417	416	6,00		
416	446	12,43		
446	413	71,40		

**3. Сведения о характеристиках уточняемого земельного участка с кадастровым номером** 67:25:0010610:2668 :

№ п/п	Наименование характеристики	Значение характеристики
1	2	3
1.	Адрес земельного участка	—
1.1.	Сведения о местоположении земельного участка (при отсутствии адреса) в структурированном в соответствии с федеральной информационной адресной системой виде	Российская Федерация, Смоленская область, Ярцевский р-н, Ярцево г, Максима Горького ул, д 6
1.2.	Дополнительные сведения о местоположении земельного участка	—
2.	Площадь земельного участка ± величина погрешности определения (вычисления) площади ( $P \pm \Delta P$ ), м²	$2\,888 \pm 19,00$
3.	Формула, примененная для вычисления предельной погрешности определения площади земельного участка, с подставленными значениями и итоговые (вычисленные) значения	$3,5 * 0,10 * \sqrt{(2\,888,00)} = 19$
4.	Площадь земельного участка согласно сведениям Единого государственного реестра недвижимости (Ркад), м²	2 888,00

1	2				3		
5.	Оценка расхождения Р и Ркад (Р - Ркад), м²				0		
6.	Предельный минимальный и максимальный размеры земельного участка (Рмин и Рмакс), м²				— —		
7.	Кадастровый или иной государственный учетный номер (инвентарный) здания, сооружения, объекта незавершенного строительства, расположенного на земельном участке				—		
8.	Вид (виды) разрешенного использования				Под жилым домом		
8.1.	Дополнительные сведения об использовании земельного участка				—		
9.	Сведения о земельных участках (землях общего пользования, территории общего пользования), посредством которых обеспечивается доступ				—		
10.	Иные сведения				—		
4. Пояснения к сведениям об уточняемом земельном участке с кадастровым номером					67:25:0010610:2668 :		
1.	—						
1. Сведения о характерных точках границ уточняемого земельного участка с кадастровым номером					67:25:0010610:2670 :		
Система координат МСК-67, зона 1					Зона № 1		
Обоз- начение харак- терных точек границ	Координаты, м				Метод определения координат	Формулы, примененные для расчета средней квадратической погрешности определения координат характерных точек границ (Mt), с подставленными в такие формулы значениями и итоговые (вычисленные) значения Mt, м	Описание закрепления точки
	содержатся в Едином государственном реестре недвижимости		определены в результате выполнения комплексных кадастровых работ				
	X	Y	X	Y			
1	2	3	4	5	6	7	8
76	492 035,74	1 263 179,45	492 035,74	1 263 179,45	—	0,30	Закрепление отсутствует
86	492 037,37	1 263 193,53	492 037,37	1 263 193,53		0,10	
447	492 037,84	1 263 201,52	492 037,84	1 263 201,52			
295	492 034,59	1 263 201,86	492 034,59	1 263 201,86			
448	492 035,84	1 263 214,52	492 035,84	1 263 214,52			
449	491 964,16	1 263 221,58	491 964,16	1 263 221,58			
450	491 960,31	1 263 181,04	491 960,31	1 263 181,04			
451	492 021,67	1 263 163,01	492 021,67	1 263 163,01			
80	492 022,95	1 263 174,43	492 022,95	1 263 174,43		0,30	

1	2	3	4	5	6	7	8
79	492 025,97	1 263 174,02	492 025,97	1 263 174,02	—	0,30	Закрепление отсутствует
78	492 026,48	1 263 178,26	492 026,48	1 263 178,26			
77	492 029,01	1 263 180,22	492 029,01	1 263 180,22			
76	492 035,74	1 263 179,45	492 035,74	1 263 179,45			
2. Сведения о частях границ уточняемого земельного участка с кадастровым номером					67:25:0010610:2670 :		
Обозначение части границ		Горизонтальное проложение (S), м	Описание прохождения части границ		Сведения о согласовании местоположения границ (согласовано/спорное)		
от т.	до т.						
1	2	3	4		5		
76	86	14,17	—		согласовано		
86	447	8,00					
447	295	3,27					
295	448	12,72					
448	449	72,03					
449	450	40,72					
450	451	63,95					
451	80	11,49					
80	79	3,05					
79	78	4,27					
78	77	3,20					
77	76	6,77					
3. Сведения о характеристиках уточняемого земельного участка с кадастровым номером					67:25:0010610:2670 :		
№ п/п	Наименование характеристики			Значение характеристики			
1	2			3			
1.	Адрес земельного участка			—			
1.1.	Сведения о местоположении земельного участка (при отсутствии адреса) в структурированном в соответствии с федеральной информационной адресной системой виде			215800, Российская Федерация, Смоленская область, Ярцевский р-н, Ярцево г, Советская ул, д 10			
1.2.	Дополнительные сведения о местоположении земельного участка			—			
2.	Площадь земельного участка ± величина погрешности определения (вычисления) площади (Р ± ΔР), м²			3 352 ± 20,00			

1	2	3
3.	Формула, примененная для вычисления предельной погрешности определения площади земельного участка, с подставленными значениями и итоговые (вычисленные) значения	$3,5*0,10*\sqrt{(3\ 352,00)} = 20$
4.	Площадь земельного участка согласно сведениям Единого государственного реестра недвижимости (Ркад), м²	3 352,00
5.	Оценка расхождения Р и Ркад (Р - Ркад), м²	0
6.	Предельный минимальный и максимальный размеры земельного участка (Рмин и Рмакс), м²	— —
7.	Кадастровый или иной государственный учетный номер (инвентарный) здания, сооружения, объекта незавершенного строительства, расположенного на земельном участке	—
8.	Вид (виды) разрешенного использования	Под жилым домом
8.1.	Дополнительные сведения об использовании земельного участка	—
9.	Сведения о земельных участках (землях общего пользования, территории общего пользования), посредством которых обеспечивается доступ	—
10.	Иные сведения	—

**4. Пояснения к сведениям об уточняемом земельном участке с кадастровым номером** 67:25:0010610:2670 :

1.	—
----	---

**1. Сведения о характерных точках границ уточняемого земельного участка с кадастровым номером** 67:25:0010610:2674 :  
Система координат МСК-67, зона 1 Зона № 1

Обоз- начение харак- терных точек границ	Координаты, м				Метод определения координат	Формулы, примененные для расчета средней квадратической погрешности определения координат характерных точек границ (Mt), с подставленными в такие формулы значениями и итоговые (вычисленные) значения Mt, м	Описание закрепления точки
	содержатся в Едином государственном реестре недвижимости		определены в результате выполнения комплексных кадастровых работ				
	X	Y	X	Y			
1	2	3	4	5	6	7	8
452	491 879,87	1 263 606,02	491 879,87	1 263 606,02	—	0,10	Закрепление отсутствует
453	491 850,61	1 263 608,28	491 850,61	1 263 608,28			
454	491 849,04	1 263 589,62	491 849,04	1 263 589,62			

1	2	3	4	5	6	7	8
433	491 819,92	1 263 591,97	491 819,92	1 263 591,97	—	0,10	Закрепление отсутствует
455	491 815,10	1 263 556,64	491 815,10	1 263 556,64			
456	491 836,75	1 263 554,16	491 836,75	1 263 554,16			
457	491 834,79	1 263 536,98	491 834,79	1 263 536,98			
401	491 874,57	1 263 533,59	491 874,57	1 263 533,59			
452	491 879,87	1 263 606,02	491 879,87	1 263 606,02			

**2. Сведения о частях границ уточняемого земельного участка с кадастровым номером** 67:25:0010610:2674 :

Обозначение части границ		Горизонтальное проложение (S), м	Описание прохождения части границ	Сведения о согласовании местоположения границ (согласовано/спорное)
от т.	до т.			
1	2	3	4	5
452	453	29,35	—	согласовано
453	454	18,73		
454	433	29,21		
433	455	35,66		
455	456	21,79		
456	457	17,29		
457	401	39,92		
401	452	72,62		

**3. Сведения о характеристиках уточняемого земельного участка с кадастровым номером** 67:25:0010610:2674 :

№ п/п	Наименование характеристики	Значение характеристики
1	2	3
1.	Адрес земельного участка	Смоленская область, р-н Ярцевский, г Ярцево, ул Чернышевского, д 12
1.1.	Сведения о местоположении земельного участка (при отсутствии адреса) в структурированном в соответствии с федеральной информационной адресной системой виде	—
1.2.	Дополнительные сведения о местоположении земельного участка	—
2.	Площадь земельного участка ± величина погрешности определения (вычисления) площади ( $P \pm \Delta P$ ), м²	3 409 ± 20,00
3.	Формула, примененная для вычисления предельной погрешности определения площади земельного участка, с подставленными значениями и итоговые (вычисленные) значения	$3,5 \cdot 0,10 \cdot \sqrt{(3\,409,00)} = 20$

1	2	3
4.	Площадь земельного участка согласно сведениям Единого государственного реестра недвижимости (Ркад), м²	3 409,00
5.	Оценка расхождения Р и Ркад (Р - Ркад), м²	0
6.	Предельный минимальный и максимальный размеры земельного участка (Рмин и Рмакс), м²	— —
7.	Кадастровый или иной государственный учетный номер (инвентарный) здания, сооружения, объекта незавершенного строительства, расположенного на земельном участке	—
8.	Вид (виды) разрешенного использования	под многоквартирный дом
8.1.	Дополнительные сведения об использовании земельного участка	—
9.	Сведения о земельных участках (землях общего пользования, территории общего пользования), посредством которых обеспечивается доступ	—
10.	Иные сведения	—

4. Пояснения к сведениям об уточняемом земельном участке с кадастровым номером 67:25:0010610:2674 :

1.	—
----	---

1. Сведения о характерных точках границ уточняемого земельного участка с кадастровым номером 67:25:0010610:2675 :  
Система координат МСК-67, зона 1 Зона № 1

Обоз- начение харак- терных точек границ	Координаты, м				Метод определения координат	Формулы, примененные для расчета средней квадратической погрешности определения координат характерных точек границ (Mt), с подставленными в такие формулы значениями и итоговые (вычисленные) значения Mt, м	Описание закрепления точки
	содержатся в Едином государственном реестре недвижимости		определены в результате выполнения комплексных кадастровых работ				
	X	Y	X	Y			
1	2	3	4	5	6	7	8
98	491 663,83	1 263 501,81	491 663,83	1 263 501,81	—	0,10	Закрепление отсутствует
399	491 625,49	1 263 556,42	491 625,49	1 263 556,42			
458	491 578,55	1 263 521,35	491 578,55	1 263 521,35			
459	491 617,60	1 263 466,76	491 617,60	1 263 466,76			
98	491 663,83	1 263 501,81	491 663,83	1 263 501,81			

2. Сведения о частях границ уточняемого земельного участка с кадастровым номером				67:25:0010610:2675		:
Обозначение части границ		Горизонтальное проложение (S), м	Описание прохождения части границ	Сведения о согласовании местоположения границ (согласовано/спорное)		
от т.	до т.					
1	2	3	4	5		
98	399	66,72	—	согласовано		
399	458	58,59				
458	459	67,12				
459	98	58,01				
3. Сведения о характеристиках уточняемого земельного участка с кадастровым номером				67:25:0010610:2675		:
№ п/п	Наименование характеристики		Значение характеристики			
1	2		3			
1.	Адрес земельного участка		Смоленская область, р-н Ярцевский, г Ярцево, ул Гагарина, д 7/18			
1.1.	Сведения о местоположении земельного участка (при отсутствии адреса) в структурированном в соответствии с федеральной информационной адресной системой виде		—			
1.2.	Дополнительные сведения о местоположении земельного участка		—			
2.	Площадь земельного участка ± величина погрешности определения (вычисления) площади (Р ± ΔР), м²		3 900 ± 22,00			
3.	Формула, примененная для вычисления предельной погрешности определения площади земельного участка, с подставленными значениями и итоговые (вычисленные) значения		3,5*0,10*√(3 900,00) = 22			
4.	Площадь земельного участка согласно сведениям Единого государственного реестра недвижимости (Ркад), м²		3 900,00			
5.	Оценка расхождения Р и Ркад (Р - Ркад), м²		0			
6.	Предельный минимальный и максимальный размеры земельного участка (Рмин и Рмакс), м²		— —			
7.	Кадастровый или иной государственный учетный номер (инвентарный) здания, сооружения, объекта незавершенного строительства, расположенного на земельном участке		—			
8.	Вид (виды) разрешенного использования		Под многоквартирный дом			
8.1.	Дополнительные сведения об использовании земельного участка		—			
9.	Сведения о земельных участках (землях общего пользования, территории общего пользования), посредством которых обеспечивается доступ		—			



1	2				3				
10.	Иные сведения				—				
4. Пояснения к сведениям об уточняемом земельном участке с кадастровым номером					67:25:0010610:2675			:	
1.	—								
1. Сведения о характерных точках границ уточняемого земельного участка с кадастровым номером					67:25:0010610:2676				:
Система координат					МСК-67, зона 1				Зона № 1
Обозначение характерных точек границ	Координаты, м				Метод определения координат	Формулы, примененные для расчета средней квадратической погрешности определения координат характерных точек границ (Mt), с подставленными в такие формулы значениями и итоговые (вычисленные) значения Mt, м	Описание закрепления точки		
	содержатся в Едином государственном реестре недвижимости		определены в результате выполнения комплексных кадастровых работ						
	X	Y	X	Y					
1	2	3	4	5	6	7	8		
391	491 933,56	1 263 426,76	491 933,56	1 263 426,76	—	0,10	Закрепление отсутствует		
390	491 938,99	1 263 489,89	491 938,99	1 263 489,89					
110	491 892,55	1 263 493,19	491 892,55	1 263 493,19					
460	491 886,24	1 263 493,82	491 886,24	1 263 493,82					
461	491 881,56	1 263 430,54	491 881,56	1 263 430,54					
391	491 933,56	1 263 426,76	491 933,56	1 263 426,76					
2. Сведения о частях границ уточняемого земельного участка с кадастровым номером					67:25:0010610:2676				:
Обозначение части границ		Горизонтальное проложение (S), м	Описание прохождения части границ	Сведения о согласовании местоположения границ (согласовано/спорное)					
от т.	до т.								
1	2	3	4	5					
391	390	63,36	—	согласовано					
390	110	46,56							
110	460	6,34							
460	461	63,45							
461	391	52,14							
3. Сведения о характеристиках уточняемого земельного участка с кадастровым номером					67:25:0010610:2676				:
№ п/п	Наименование характеристики				Значение характеристики				
1	2				3				

1	2	3
1.	Адрес земельного участка	Смоленская область, р-н Ярцевский, г Ярцево, ул Чернышевского, д 5
1.1.	Сведения о местоположении земельного участка (при отсутствии адреса) в структурированном в соответствии с федеральной информационной адресной системой виде	—
1.2.	Дополнительные сведения о местоположении земельного участка	—
2.	Площадь земельного участка $\pm$ величина погрешности определения (вычисления) площади ( $P \pm \Delta P$ ), м <sup>2</sup>	$3\,326 \pm 20,00$
3.	Формула, примененная для вычисления предельной погрешности определения площади земельного участка, с подставленными значениями и итоговые (вычисленные) значения	$3,5*0,10*\sqrt{(3\,326,00)} = 20$
4.	Площадь земельного участка согласно сведениям Единого государственного реестра недвижимости (Ркад), м <sup>2</sup>	3 326,00
5.	Оценка расхождения Р и Ркад ( $P - P_{\text{кад}}$ ), м <sup>2</sup>	0
6.	Предельный минимальный и максимальный размеры земельного участка ( $P_{\text{мин}}$ и $P_{\text{макс}}$ ), м <sup>2</sup>	— —
7.	Кадастровый или иной государственный учетный номер (инвентарный) здания, сооружения, объекта незавершенного строительства, расположенного на земельном участке	—
8.	Вид (виды) разрешенного использования	Под жилым домом
8.1.	Дополнительные сведения об использовании земельного участка	—
9.	Сведения о земельных участках (землях общего пользования, территории общего пользования), посредством которых обеспечивается доступ	—
10.	Иные сведения	—
<b>4. Пояснения к сведениям об уточняемом земельном участке с кадастровым номером</b>		<b>67:25:0010610:2676 :</b>
1.	—	

1. Сведения о характерных точках границ уточняемого земельного участка с кадастровым номером

67:25:0010610:2677

:

Система координат

МСК-67, зона 1

Зона №

1

Обоз- начение харак- терных точек границ	Координаты, м				Метод определения координат	Формулы, примененные для расчета средней квадратической погрешности определения координат характерных точек границ (Mt), с подставленными в такие формулы значениями и итоговые (вычисленные) значения Mt, м	Описание закрепления точки	
	содержатся в Едином государственном реестре недвижимости		определены в результате выполнения комплексных кадастровых работ					
	X	Y	X	Y				
1	2	3	4	5	6	7	8	
452	491 879,87	1 263 606,02	491 879,87	1 263 606,02	—	0,10	Закрепление отсутствует	
462	491 881,78	1 263 631,66	491 881,78	1 263 631,66				
463	491 837,12	1 263 634,92	491 837,12	1 263 634,92				
380	491 836,02	1 263 618,16	491 836,02	1 263 618,16				
386	491 822,06	1 263 619,24	491 822,06	1 263 619,24				
433	491 819,92	1 263 591,97	491 819,92	1 263 591,97				
454	491 849,04	1 263 589,62	491 849,04	1 263 589,62				
453	491 850,61	1 263 608,28	491 850,61	1 263 608,28				
452	491 879,87	1 263 606,02	491 879,87	1 263 606,02				
2. Сведения о частях границ уточняемого земельного участка с кадастровым номером					67:25:0010610:2677			:
Обозначение части границ		Горизонтальное проложение (S), м	Описание прохождения части границ	Сведения о согласовании местоположения границ (согласовано/спорное)				
от т.	до т.							
1	2	3	4	5				
452	462	25,71	—	согласовано				
462	463	44,78						
463	380	16,80						
380	386	14,00						
386	433	27,35						
433	454	29,21						
454	453	18,73						
453	452	29,35						
3. Сведения о характеристиках уточняемого земельного участка с кадастровым номером					67:25:0010610:2677			:
№ п/п	Наименование характеристики		Значение характеристики					

1	2	3
1.	Адрес земельного участка	Смоленская область, р-н Ярцевский, г Ярцево, ул Максима Горького, д 10/14
1.1.	Сведения о местоположении земельного участка (при отсутствии адреса) в структурированном в соответствии с федеральной информационной адресной системой виде	—
1.2.	Дополнительные сведения о местоположении земельного участка	—
2.	Площадь земельного участка $\pm$ величина погрешности определения (вычисления) площади ( $P \pm \Delta P$ ), м <sup>2</sup>	$1\,813 \pm 15,00$
3.	Формула, примененная для вычисления предельной погрешности определения площади земельного участка, с подставленными значениями и итоговые (вычисленные) значения	$3,5*0,10*\sqrt{(1\,813,00)} = 15$
4.	Площадь земельного участка согласно сведениям Единого государственного реестра недвижимости (Ркад), м <sup>2</sup>	1 814,00
5.	Оценка расхождения Р и Ркад ( $P - P_{кад}$ ), м <sup>2</sup>	1
6.	Предельный минимальный и максимальный размеры земельного участка ( $P_{мин}$ и $P_{макс}$ ), м <sup>2</sup>	— —
7.	Кадастровый или иной государственный учетный номер (инвентарный) здания, сооружения, объекта незавершенного строительства, расположенного на земельном участке	—
8.	Вид (виды) разрешенного использования	Под многоквартирный дом
8.1.	Дополнительные сведения об использовании земельного участка	—
9.	Сведения о земельных участках (землях общего пользования, территории общего пользования), посредством которых обеспечивается доступ	—
10.	Иные сведения	—
<b>4. Пояснения к сведениям об уточняемом земельном участке с кадастровым номером</b>		<b>67:25:0010610:2677 :</b>
1.	—	

1. Сведения о характерных точках границ уточняемого земельного участка с кадастровым номером						67:25:0010610:2678		:
Система координат				МСК-67, зона 1		Зона № 1		
Обоз- начение харак- терных точек границ	Координаты, м				Метод определения координат	Формулы, примененные для расчета средней квадратической погрешности определения координат характерных точек границ (Mt), с подставленными в такие формулы значениями и итоговые (вычисленные) значения Mt, м	Описание закрепления точки	
	содержатся в Едином государственном реестре недвижимости		определены в результате выполнения комплексных кадастровых работ					
	X	Y	X	Y				
1	2	3	4	5	6	7	8	
464	491 597,98	1 263 269,74	491 597,98	1 263 269,74	—	0,10	Закрепление отсутствует	
465	491 561,70	1 263 318,75	491 561,70	1 263 318,75				
466	491 539,24	1 263 304,52	491 539,24	1 263 304,52				
467	491 532,71	1 263 300,17	491 532,71	1 263 300,17				
28	491 539,50	1 263 290,26	491 539,50	1 263 290,26			Временный межевой знак	
468	491 571,29	1 263 247,62	491 571,29	1 263 247,62				
469	491 579,70	1 263 253,89	491 579,70	1 263 253,89			Закрепление отсутствует	
470	491 586,54	1 263 258,87	491 586,54	1 263 258,87				
471	491 585,71	1 263 260,00	491 585,71	1 263 260,00				
472	491 588,55	1 263 262,06	491 588,55	1 263 262,06				
473	491 588,09	1 263 262,69	491 588,09	1 263 262,69				
474	491 596,69	1 263 268,84	491 596,69	1 263 268,84				
464	491 597,98	1 263 269,74	491 597,98	1 263 269,74				
2. Сведения о частях границ уточняемого земельного участка с кадастровым номером							67:25:0010610:2678	
Обозначение части границ		Горизонтальное проложение (S), м	Описание прохождения части границ		Сведения о согласовании местоположения границ (согласовано/спорное)			
от т.	до т.							
1	2	3	4		5			
464	465	60,98	—		согласовано			
465	466	26,59						
466	467	7,85						
467	28	12,01						
28	468	53,19						
468	469	10,49						

1	2	3	4	5
469	470	8,46	—	согласовано
470	471	1,40		
471	472	3,51		
472	473	0,78		
473	474	10,57		
474	464	1,57		

**3. Сведения о характеристиках уточняемого земельного участка с кадастровым номером** 67:25:0010610:2678 :

№ п/п	Наименование характеристики	Значение характеристики
1	2	3
1.	Адрес земельного участка	Смоленская область, г Ярцево, ул Чайковского, д 7
1.1.	Сведения о местоположении земельного участка (при отсутствии адреса) в структурированном в соответствии с федеральной информационной адресной системой виде	—
1.2.	Дополнительные сведения о местоположении земельного участка	—
2.	Площадь земельного участка $\pm$ величина погрешности определения (вычисления) площади ( $P \pm \Delta P$ ), м <sup>2</sup>	$2\,194 \pm 16,00$
3.	Формула, примененная для вычисления предельной погрешности определения площади земельного участка, с подставленными значениями и итоговые (вычисленные) значения	$3,5*0,10*\sqrt{(2\,194,00)} = 16$
4.	Площадь земельного участка согласно сведениям Единого государственного реестра недвижимости (Ркад), м <sup>2</sup>	2 194,00
5.	Оценка расхождения Р и Ркад ( $P - P_{кад}$ ), м <sup>2</sup>	0
6.	Предельный минимальный и максимальный размеры земельного участка ( $P_{мин}$ и $P_{макс}$ ), м <sup>2</sup>	— —
7.	Кадастровый или иной государственный учетный номер (инвентарный) здания, сооружения, объекта незавершенного строительства, расположенного на земельном участке	—
8.	Вид (виды) разрешенного использования	Под многоквартирный дом
8.1.	Дополнительные сведения об использовании земельного участка	—
9.	Сведения о земельных участках (землях общего пользования, территории общего пользования), посредством которых обеспечивается доступ	—
10.	Иные сведения	—

4. Пояснения к сведениям об уточняемом земельном участке с кадастровым номером

67:25:0010610:2678

:

1.	—
----	---

1. Сведения о характерных точках границ уточняемого земельного участка с кадастровым номером

67:25:0010610:2680

:

Система координат

МСК-67, зона 1

Зона №

1

Обоз- начение харак- терных точек границ	Координаты, м				Метод определения координат	Формулы, примененные для расчета средней квадратической погрешности определения координат характерных точек границ (Mt), с подставленными в такие формулы значениями и итоговые (вычисленные) значения Mt, м	Описание закрепления точки
	содержатся в Едином государственном реестре недвижимости		определены в результате выполнения комплексных кадастровых работ				
	X	Y	X	Y			
1	2	3	4	5	6	7	8
475	491 635,70	1 263 219,00	491 635,70	1 263 219,00	—	0,10	Закрепление отсутствует
476	491 600,10	1 263 267,00	491 600,10	1 263 267,00			
477	491 589,00	1 263 261,00	491 589,00	1 263 261,00			
470	491 586,54	1 263 258,87	491 586,54	1 263 258,87			
469	491 579,70	1 263 253,89	491 579,70	1 263 253,89			
468	491 571,29	1 263 247,62	491 571,29	1 263 247,62			
27	491 599,06	1 263 210,36	491 599,06	1 263 210,36			Долговременный межевой знак
117	491 606,81	1 263 208,25	491 606,81	1 263 208,25			Закрепление отсутствует
478	491 610,84	1 263 202,10	491 610,84	1 263 202,10			
475	491 635,70	1 263 219,00	491 635,70	1 263 219,00			

2. Сведения о частях границ уточняемого земельного участка с кадастровым номером

67:25:0010610:2680

:

Обозначение части границ		Горизонтальное проложение (S), м	Описание прохождения части границ	Сведения о согласовании местоположения границ (согласовано/спорное)
от т.	до т.			
1	2	3	4	5
475	476	59,76	—	согласовано
476	477	12,62		
477	470	3,25		
470	469	8,46		
469	468	10,49		
468	27	46,47		

1	2	3	4	5
27	117	8,03	—	согласовано
117	478	7,35		
478	475	30,06		

**3. Сведения о характеристиках уточняемого земельного участка с кадастровым номером** 67:25:0010610:2680 :

№ п/п	Наименование характеристики	Значение характеристики
1	2	3
1.	Адрес земельного участка	Смоленская область, р-н Ярцевский, г Ярцево, ул Чайковского, д 5
1.1.	Сведения о местоположении земельного участка (при отсутствии адреса) в структурированном в соответствии с федеральной информационной адресной системой виде	—
1.2.	Дополнительные сведения о местоположении земельного участка	—
2.	Площадь земельного участка ± величина погрешности определения (вычисления) площади ( $P \pm \Delta P$ ), м²	$2\,041 \pm 16,00$
3.	Формула, примененная для вычисления предельной погрешности определения площади земельного участка, с подставленными значениями и итоговые (вычисленные) значения	$3,5*0,10*\sqrt{(2\,041,00)} = 16$
4.	Площадь земельного участка согласно сведениям Единого государственного реестра недвижимости (Ркад), м²	2 041,00
5.	Оценка расхождения Р и Ркад ( $P - P_{кад}$ ), м²	0
6.	Предельный минимальный и максимальный размеры земельного участка ( $P_{мин}$ и $P_{макс}$ ), м²	— —
7.	Кадастровый или иной государственный учетный номер (инвентарный) здания, сооружения, объекта незавершенного строительства, расположенного на земельном участке	—
8.	Вид (виды) разрешенного использования	Под многоквартирный дом
8.1.	Дополнительные сведения об использовании земельного участка	—
9.	Сведения о земельных участках (землях общего пользования, территории общего пользования), посредством которых обеспечивается доступ	—
10.	Иные сведения	—

**4. Пояснения к сведениям об уточняемом земельном участке с кадастровым номером** 67:25:0010610:2680 :

1.	—
----	---



1. Сведения о характерных точках границ уточняемого земельного участка с кадастровым номером

67:25:0010610:2681

:

Система координат

МСК-67, зона 1

Зона №

1

Обоз- начение харак- терных точек границ	Координаты, м				Метод определения координат	Формулы, примененные для расчета средней квадратической погрешности определения координат характерных точек границ (Mt), с подставленными в такие формулы значениями и итоговые (вычисленные) значения Mt, м	Описание закрепления точки
	содержатся в Едином государственном реестре недвижимости		определены в результате выполнения комплексных кадастровых работ				
	X	Y	X	Y			
1	2	3	4	5	6	7	8
479	491 758,55	1 263 183,58	491 758,55	1 263 183,58	—	0,10	Закрепление отсутствует
480	491 733,01	1 263 221,26	491 733,01	1 263 221,26			
481	491 637,50	1 263 160,55	491 637,50	1 263 160,55			
482	491 635,24	1 263 164,05	491 635,24	1 263 164,05			
483	491 612,42	1 263 148,47	491 612,42	1 263 148,47			
484	491 638,58	1 263 106,70	491 638,58	1 263 106,70			
485	491 639,01	1 263 106,04	491 639,01	1 263 106,04			
479	491 758,55	1 263 183,58	491 758,55	1 263 183,58			

2. Сведения о частях границ уточняемого земельного участка с кадастровым номером

67:25:0010610:2681

:

Обозначение части границ		Горизонтальное проложение (S), м	Описание прохождения части границ	Сведения о согласовании местоположения границ (согласовано/спорное)
от т.	до т.			
1	2	3	4	5
479	480	45,52	—	согласовано
480	481	113,17		
481	482	4,17		
482	483	27,63		
483	484	49,29		
484	485	0,79		
485	479	142,49		

3. Сведения о характеристиках уточняемого земельного участка с кадастровым номером

67:25:0010610:2681

:

№ п/п	Наименование характеристики	Значение характеристики
1	2	3

1	2	3
1.	Адрес земельного участка	Смоленская область, р-н Ярцевский, г Ярцево, ул Карла Маркса, д 9
1.1.	Сведения о местоположении земельного участка (при отсутствии адреса) в структурированном в соответствии с федеральной информационной адресной системой виде	—
1.2.	Дополнительные сведения о местоположении земельного участка	—
2.	Площадь земельного участка $\pm$ величина погрешности определения (вычисления) площади ( $P \pm \Delta P$ ), м <sup>2</sup>	$6\,642 \pm 29,00$
3.	Формула, примененная для вычисления предельной погрешности определения площади земельного участка, с подставленными значениями и итоговые (вычисленные) значения	$3,5*0,10*\sqrt{(6\,642,00)} = 29$
4.	Площадь земельного участка согласно сведениям Единого государственного реестра недвижимости (Ркад), м <sup>2</sup>	6 642,00
5.	Оценка расхождения Р и Ркад ( $P - P_{\text{кад}}$ ), м <sup>2</sup>	0
6.	Предельный минимальный и максимальный размеры земельного участка ( $P_{\text{мин}}$ и $P_{\text{макс}}$ ), м <sup>2</sup>	— —
7.	Кадастровый или иной государственный учетный номер (инвентарный) здания, сооружения, объекта незавершенного строительства, расположенного на земельном участке	—
8.	Вид (виды) разрешенного использования	Под многоквартирным жилым домом
8.1.	Дополнительные сведения об использовании земельного участка	—
9.	Сведения о земельных участках (землях общего пользования, территории общего пользования), посредством которых обеспечивается доступ	—
10.	Иные сведения	—
<b>4. Пояснения к сведениям об уточняемом земельном участке с кадастровым номером</b>		<b>67:25:0010610:2681 :</b>
1.	—	

1. Сведения о характерных точках границ уточняемого земельного участка с кадастровым номером					67:25:0010610:2682		
Система координат МСК-67, зона 1					Зона № 1		
Обоз- начение харак- терных точек границ	Координаты, м				Метод определения координат	Формулы, примененные для расчета средней квадратической погрешности определения координат характерных точек границ (Mt), с подставленными в такие формулы значениями и итоговые (вычисленные) значения Mt, м	Описание закрепления точки
	содержатся в Едином государственном реестре недвижимости		определены в результате выполнения комплексных кадастровых работ				
	X	Y	X	Y			
1	2	3	4	5	6	7	8
28	491 539,50	1 263 290,26	491 539,50	1 263 290,26	—	0,10	Временный межевой знак
467	491 532,71	1 263 300,17	491 532,71	1 263 300,17			Закрепление отсутствует
466	491 539,24	1 263 304,52	491 539,24	1 263 304,52			Долговременный межевой знак
9	491 532,16	1 263 314,53	491 532,16	1 263 314,53			
26	491 522,18	1 263 325,00	491 522,18	1 263 325,00			
25	491 502,73	1 263 309,93	491 502,73	1 263 309,93			
24	491 465,04	1 263 279,03	491 465,04	1 263 279,03			
486	491 487,84	1 263 249,87	491 487,84	1 263 249,87			Закрепление отсутствует
28	491 539,50	1 263 290,26	491 539,50	1 263 290,26			Временный межевой знак
2. Сведения о частях границ уточняемого земельного участка с кадастровым номером					67:25:0010610:2682		
Обозначение части границ		Горизонтальное проложение (S), м	Описание прохождения части границ		Сведения о согласовании местоположения границ (согласовано/спорное)		
от т.	до т.						
1	2	3	4		5		
28	467	12,01	—		согласовано		
467	466	7,85					
466	9	12,26					
9	26	14,46					
26	25	24,61					
25	24	48,74					
24	486	37,02					

1	2	3	4	5
486	28	65,58	—	согласовано
3. Сведения о характеристиках уточняемого земельного участка с кадастровым номером			67:25:0010610:2682	
№ п/п	Наименование характеристики		Значение характеристики	
1	2		3	
1.	Адрес земельного участка		Смоленская область, р-н Ярцевский, г Ярцево, ул Максима Горького, д 26А	
1.1.	Сведения о местоположении земельного участка (при отсутствии адреса) в структурированном в соответствии с федеральной информационной адресной системой виде		—	
1.2.	Дополнительные сведения о местоположении земельного участка		—	
2.	Площадь земельного участка ± величина погрешности определения (вычисления) площади (Р ± ΔР), м²		2 706 ± 18,00	
3.	Формула, примененная для вычисления предельной погрешности определения площади земельного участка, с подставленными значениями и итоговые (вычисленные) значения		3,5*0,10*√(2 706,00) = 18	
4.	Площадь земельного участка согласно сведениям Единого государственного реестра недвижимости (Ркад), м²		2 706,00	
5.	Оценка расхождения Р и Ркад (Р - Ркад), м²		0	
6.	Предельный минимальный и максимальный размеры земельного участка (Рмин и Рмакс), м²		— —	
7.	Кадастровый или иной государственный учетный номер (инвентарный) здания, сооружения, объекта незавершенного строительства, расположенного на земельном участке		—	
8.	Вид (виды) разрешенного использования		Под многоквартирный дом	
8.1.	Дополнительные сведения об использовании земельного участка		—	
9.	Сведения о земельных участках (землях общего пользования, территории общего пользования), посредством которых обеспечивается доступ		—	
10.	Иные сведения		—	
4. Пояснения к сведениям об уточняемом земельном участке с кадастровым номером			67:25:0010610:2682	
1.	—			

1. Сведения о характерных точках границ уточняемого земельного участка с кадастровым номером

67:25:0010610:2683

Система координат

МСК-67, зона 1

Зона №

1

Обоз- начение харак- терных точек границ	Координаты, м				Метод определения координат	Формулы, примененные для расчета средней квадратической погрешности определения координат характерных точек границ (Mt), с подставленными в такие формулы значениями и итоговые (вычисленные) значения Mt, м	Описание закрепления точки
	содержатся в Едином государственном реестре недвижимости		определены в результате выполнения комплексных кадастровых работ				
	X	Y	X	Y			
1	2	3	4	5	6	7	8
362	491 523,45	1 263 031,08	491 523,45	1 263 031,08	—	0,10	Закрепление отсутствует
371	491 508,04	1 263 055,17	491 508,04	1 263 055,17			
487	491 453,39	1 263 140,60	491 453,39	1 263 140,60			
488	491 440,40	1 263 130,92	491 440,40	1 263 130,92			
489	491 430,83	1 263 122,63	491 430,83	1 263 122,63			
490	491 430,33	1 263 123,25	491 430,33	1 263 123,25			
491	491 421,60	1 263 115,89	491 421,60	1 263 115,89			
492	491 402,87	1 263 102,09	491 402,87	1 263 102,09			
266	491 474,91	1 263 004,33	491 474,91	1 263 004,33		0,00	
493	491 476,63	1 263 001,58	491 476,63	1 263 001,58		0,10	
362	491 523,45	1 263 031,08	491 523,45	1 263 031,08			

2. Сведения о частях границ уточняемого земельного участка с кадастровым номером

67:25:0010610:2683

Обозначение части границ		Горизонтальное проложение (S), м	Описание прохождения части границ	Сведения о согласовании местоположения границ (согласовано/спорное)
от т.	до т.			
1	2	3	4	5
362	371	28,60	—	согласовано
371	487	101,41		
487	488	16,20		
488	489	12,66		
489	490	0,80		
490	491	11,42		
491	492	23,26		
492	266	121,44		

1	2	3	4	5
266	493	3,24	—	согласовано
493	362	55,34		
3. Сведения о характеристиках уточняемого земельного участка с кадастровым номером				67:25:0010610:2683 :
№ п/п	Наименование характеристики		Значение характеристики	
1	2		3	
1.	Адрес земельного участка		Смоленская область, р-н Ярцевский, г Ярцево, ул Карла Маркса, д 15	
1.1.	Сведения о местоположении земельного участка (при отсутствии адреса) в структурированном в соответствии с федеральной информационной адресной системой виде		—	
1.2.	Дополнительные сведения о местоположении земельного участка		—	
2.	Площадь земельного участка ± величина погрешности определения (вычисления) площади (Р ± ΔР), м²		7 535 ± 30,00	
3.	Формула, примененная для вычисления предельной погрешности определения площади земельного участка, с подставленными значениями и итоговые (вычисленные) значения		3,5*0,10*√(7 535,00) = 30	
4.	Площадь земельного участка согласно сведениям Единого государственного реестра недвижимости (Ркад), м²		7 535,00	
5.	Оценка расхождения Р и Ркад (Р - Ркад), м²		0	
6.	Предельный минимальный и максимальный размеры земельного участка (Рмин и Рмакс), м²		— —	
7.	Кадастровый или иной государственный учетный номер (инвентарный) здания, сооружения, объекта незавершенного строительства, расположенного на земельном участке		—	
8.	Вид (виды) разрешенного использования		Под многоквартирным жилым домом	
8.1.	Дополнительные сведения об использовании земельного участка		—	
9.	Сведения о земельных участках (землях общего пользования, территории общего пользования), посредством которых обеспечивается доступ		—	
10.	Иные сведения		—	
4. Пояснения к сведениям об уточняемом земельном участке с кадастровым номером				67:25:0010610:2683 :
1.	—			

1. Сведения о характерных точках границ уточняемого земельного участка с кадастровым номером					67:25:0010610:2684		
Система координат					МСК-67, зона 1		
					Зона № 1		
Обоз- начение харак- терных точек границ	Координаты, м				Метод определения координат	Формулы, примененные для расчета средней квадратической погрешности определения координат характерных точек границ (Mt), с подставленными в такие формулы значениями и итоговые (вычисленные) значения Mt, м	Описание закрепления точки
	содержатся в Едином государственном реестре недвижимости		определены в результате выполнения комплексных кадастровых работ				
	X	Y	X	Y			
1	2	3	4	5	6	7	8
494	491 550,46	1 263 106,72	491 550,46	1 263 106,72	—	0,10	Закрепление отсутствует
194	491 529,27	1 263 139,20	491 529,27	1 263 139,20			
193	491 522,88	1 263 136,02	491 522,88	1 263 136,02			
192	491 519,31	1 263 143,19	491 519,31	1 263 143,19			
191	491 525,72	1 263 146,37	491 525,72	1 263 146,37			
30	491 520,55	1 263 154,10	491 520,55	1 263 154,10			Временный межевой знак
29	491 463,06	1 263 230,49	491 463,06	1 263 230,49			Долговременный межевой знак
495	491 460,23	1 263 224,49	491 460,23	1 263 224,49			Закрепление отсутствует
496	491 429,48	1 263 196,53	491 429,48	1 263 196,53			
497	491 433,46	1 263 189,32	491 433,46	1 263 189,32			
498	491 431,48	1 263 188,28	491 431,48	1 263 188,28			
499	491 427,50	1 263 195,48	491 427,50	1 263 195,48			
500	491 415,65	1 263 188,43	491 415,65	1 263 188,43			
487	491 453,39	1 263 140,60	491 453,39	1 263 140,60			
371	491 508,04	1 263 055,17	491 508,04	1 263 055,17			
370	491 524,55	1 263 065,73	491 524,55	1 263 065,73			
501	491 541,77	1 263 076,01	491 541,77	1 263 076,01			
368	491 534,60	1 263 089,88	491 534,60	1 263 089,88			
367	491 549,63	1 263 097,79	491 549,63	1 263 097,79			
502	491 545,74	1 263 103,93	491 545,74	1 263 103,93			
503	491 547,01	1 263 104,74	491 547,01	1 263 104,74			
494	491 550,46	1 263 106,72	491 550,46	1 263 106,72			

**2. Сведения о частях границ уточняемого земельного участка с кадастровым номером** 67:25:0010610:2684 :

Обозначение части границ		Горизонтальное проложение (S), м	Описание прохождения части границ	Сведения о согласовании местоположения границ (согласовано/спорное)
от т.	до т.			
1	2	3	4	5
494	194	38,78	—	согласовано
194	193	7,14		
193	192	8,01		
192	191	7,16		
191	30	9,30		
30	29	95,61		
29	495	6,63		
495	496	41,56		
496	497	8,24		
497	498	2,24		
498	499	8,23		
499	500	13,79		
500	487	60,93		
487	371	101,41		
371	370	19,60		
370	501	20,06		
501	368	15,61		
368	367	16,98		
367	502	7,27		
502	503	1,51		
503	494	3,98		

**3. Сведения о характеристиках уточняемого земельного участка с кадастровым номером** 67:25:0010610:2684 :

№ п/п	Наименование характеристики	Значение характеристики
1	2	3
1.	Адрес земельного участка	Смоленская область, р-н Ярцевский, г Ярцево, ул Интернациональная, д 185
1.1.	Сведения о местоположении земельного участка (при отсутствии адреса) в структурированном в соответствии с федеральной информационной адресной системой виде	—
1.2.	Дополнительные сведения о местоположении земельного участка	—



1	2				3		
2.	Площадь земельного участка ± величина погрешности определения (вычисления) площади (Р ± ΔР), м²				9 951 ± 35,00		
3.	Формула, примененная для вычисления предельной погрешности определения площади земельного участка, с подставленными значениями и итоговые (вычисленные) значения				$3,5*0,10*\sqrt{(9\,951,00)} = 35$		
4.	Площадь земельного участка согласно сведениям Единого государственного реестра недвижимости (Ркад), м²				9 951,00		
5.	Оценка расхождения Р и Ркад (Р - Ркад), м²				0		
6.	Предельный минимальный и максимальный размеры земельного участка (Рмин и Рмакс), м²				— —		
7.	Кадастровый или иной государственный учетный номер (инвентарный) здания, сооружения, объекта незавершенного строительства, расположенного на земельном участке				—		
8.	Вид (виды) разрешенного использования				Под многоквартирным жилым домом		
8.1.	Дополнительные сведения об использовании земельного участка				—		
9.	Сведения о земельных участках (землях общего пользования, территории общего пользования), посредством которых обеспечивается доступ				—		
10.	Иные сведения				—		
4. Пояснения к сведениям об уточняемом земельном участке с кадастровым номером					67:25:0010610:2684 :		
1.	—						
1. Сведения о характерных точках границ уточняемого земельного участка с кадастровым номером					67:25:0010610:2685 :		
Система координат МСК-67, зона 1					Зона № 1		
Обозначение характерных точек границ	Координаты, м				Метод определения координат	Формулы, примененные для расчета средней квадратической погрешности определения координат характерных точек границ (Mt), с подставленными в такие формулы значениями и итоговые (вычисленные) значения Mt, м	Описание закрепления точки
	содержатся в Едином государственном реестре недвижимости		определены в результате выполнения комплексных кадастровых работ				
	X	Y	X	Y			
1	2	3	4	5	6	7	8
504	491 783,32	1 263 200,20	491 783,32	1 263 200,20	—	0,10	Закрепление отсутствует

1	2	3	4	5	6	7	8
505	491 744,87	1 263 252,70	491 744,87	1 263 252,70	—	0,10	Закрепление отсутствует
506	491 744,08	1 263 252,12	491 744,08	1 263 252,12			
507	491 725,86	1 263 238,84	491 725,86	1 263 238,84			
508	491 763,06	1 263 186,50	491 763,06	1 263 186,50			
509	491 769,42	1 263 190,63	491 769,42	1 263 190,63			
504	491 783,32	1 263 200,20	491 783,32	1 263 200,20			

**2. Сведения о частях границ уточняемого земельного участка с кадастровым номером** 67:25:0010610:2685 :

Обозначение части границ		Горизонтальное проложение (S), м	Описание прохождения части границ	Сведения о согласовании местоположения границ (согласовано/спорное)
от т.	до т.			
1	2	3	4	5
504	505	65,07	—	согласовано
505	506	0,98		
506	507	22,55		
507	508	64,21		
508	509	7,58		
509	504	16,88		

**3. Сведения о характеристиках уточняемого земельного участка с кадастровым номером** 67:25:0010610:2685 :

№ п/п	Наименование характеристики	Значение характеристики
1	2	3
1.	Адрес земельного участка	Российская Федерация, Смоленская область, Ярцевский район, г. Ярцево, ул. Гагарина, д. 2
1.1.	Сведения о местоположении земельного участка (при отсутствии адреса) в структурированном в соответствии с федеральной информационной адресной системой виде	—
1.2.	Дополнительные сведения о местоположении земельного участка	—
2.	Площадь земельного участка $\pm$ величина погрешности определения (вычисления) площади ( $P \pm \Delta P$ ), м <sup>2</sup>	$1\,552 \pm 14,00$
3.	Формула, примененная для вычисления предельной погрешности определения площади земельного участка, с подставленными значениями и итоговые (вычисленные) значения	$3,5 \cdot 0,10 \cdot \sqrt{(1\,552,00)} = 14$
4.	Площадь земельного участка согласно сведениям Единого государственного реестра недвижимости (Ркад), м <sup>2</sup>	1 552,00
5.	Оценка расхождения Р и Ркад ( $P - P_{\text{кад}}$ ), м <sup>2</sup>	0

1	2				3		
6.	Предельный минимальный и максимальный размеры земельного участка (Рмин и Рмакс), м²				— —		
7.	Кадастровый или иной государственный учетный номер (инвентарный) здания, сооружения, объекта незавершенного строительства, расположенного на земельном участке				—		
8.	Вид (виды) разрешенного использования				Под 24- квартирный жилой дом со встроенными нежилыми помещениями		
8.1.	Дополнительные сведения об использовании земельного участка				—		
9.	Сведения о земельных участках (землях общего пользования, территории общего пользования), посредством которых обеспечивается доступ				—		
10.	Иные сведения				—		
4. Пояснения к сведениям об уточняемом земельном участке с кадастровым номером 67:25:0010610:2685 :							
1.	—						
1. Сведения о характерных точках границ уточняемого земельного участка с кадастровым номером 67:25:0010610:2686 :							
Система координат МСК-67, зона 1 Зона № 1							
Обоз- начение харак- терных точек границ	Координаты, м				Метод определения координат	Формулы, примененные для расчета средней квадратической погрешности определения координат характерных точек границ (Mt), с подставленными в такие формулы значениями и итоговые (вычисленные) значения Mt, м	Описание закрепления точки
	содержатся в Едином государственном реестре недвижимости		определены в результате выполнения комплексных кадастровых работ				
	X	Y	X	Y			
1	2	3	4	5	6	7	8
510	491 742,33	1 263 256,18	491 742,33	1 263 256,18	—	0,10	Закрепление отсутствует
511	491 702,73	1 263 310,24	491 702,73	1 263 310,24			
512	491 702,36	1 263 309,97	491 702,36	1 263 309,97			
373	491 688,64	1 263 299,31	491 688,64	1 263 299,31			
372	491 673,65	1 263 287,66	491 673,65	1 263 287,66			
513	491 693,67	1 263 260,90	491 693,67	1 263 260,90			
514	491 683,32	1 263 253,96	491 683,32	1 263 253,96			
515	491 702,44	1 263 228,08	491 702,44	1 263 228,08			
510	491 742,33	1 263 256,18	491 742,33	1 263 256,18			

2. Сведения о частях границ уточняемого земельного участка с кадастровым номером				67:25:0010610:2686		:
Обозначение части границ		Горизонтальное проложение (S), м	Описание прохождения части границ	Сведения о согласовании местоположения границ (согласовано/спорное)		
от т.	до т.					
1	2	3	4	5		
510	511	67,01	—	согласовано		
511	512	0,46				
512	373	17,37				
373	372	18,98				
372	513	33,42				
513	514	12,46				
514	515	32,18				
515	510	48,79				
3. Сведения о характеристиках уточняемого земельного участка с кадастровым номером				67:25:0010610:2686		:
№ п/п	Наименование характеристики		Значение характеристики			
1	2		3			
1.	Адрес земельного участка		Смоленская область, р-н Ярцевский, г Ярцево, ул Гагарина, д 4			
1.1.	Сведения о местоположении земельного участка (при отсутствии адреса) в структурированном в соответствии с федеральной информационной адресной системой виде		—			
1.2.	Дополнительные сведения о местоположении земельного участка		—			
2.	Площадь земельного участка ± величина погрешности определения (вычисления) площади (P ± ΔP), м²		2 815 ± 19,00			
3.	Формула, примененная для вычисления предельной погрешности определения площади земельного участка, с подставленными значениями и итоговые (вычисленные) значения		3,5*0,10*√(2 815,00) = 19			
4.	Площадь земельного участка согласно сведениям Единого государственного реестра недвижимости (Ркад), м²		2 815,00			
5.	Оценка расхождения Р и Ркад (Р - Ркад), м²		0			
6.	Предельный минимальный и максимальный размеры земельного участка (Рмин и Рмакс), м²		— —			
7.	Кадастровый или иной государственный учетный номер (инвентарный) здания, сооружения, объекта незавершенного строительства, расположенного на земельном участке		—			

1	2				3		
8.	Вид (виды) разрешенного использования				Под многоквартирный дом		
8.1.	Дополнительные сведения об использовании земельного участка				—		
9.	Сведения о земельных участках (землях общего пользования, территории общего пользования), посредством которых обеспечивается доступ				—		
10.	Иные сведения				—		
4. Пояснения к сведениям об уточняемом земельном участке с кадастровым номером					67:25:0010610:2686 :		
1.	—						
1. Сведения о характерных точках границ уточняемого земельного участка с кадастровым номером					67:25:0010610:2687 :		
Система координат					МСК-67, зона 1 Зона № 1		
Обозначение характерных точек границ	Координаты, м				Метод определения координат	Формулы, примененные для расчета средней квадратической погрешности определения координат характерных точек границ (Mt), с подставленными в такие формулы значениями и итоговые (вычисленные) значения Mt, м	Описание закрепления точки
	содержатся в Едином государственном реестре недвижимости		определены в результате выполнения комплексных кадастровых работ				
	X	Y	X	Y			
1	2	3	4	5	6	7	8
516	491 481,55	1 263 250,10	491 481,55	1 263 250,10	—	0,10	Закрепление отсутствует
517	491 459,58	1 263 274,05	491 459,58	1 263 274,05			
518	491 410,90	1 263 326,95	491 410,90	1 263 326,95			
519	491 384,02	1 263 301,35	491 384,02	1 263 301,35			
520	491 371,52	1 263 288,05	491 371,52	1 263 288,05			
190	491 405,19	1 263 256,22	491 405,19	1 263 256,22			
189	491 411,32	1 263 249,62	491 411,32	1 263 249,62			
521	491 423,22	1 263 261,26	491 423,22	1 263 261,26			
522	491 441,97	1 263 246,64	491 441,97	1 263 246,64			
523	491 457,51	1 263 227,43	491 457,51	1 263 227,43			
516	491 481,55	1 263 250,10	491 481,55	1 263 250,10			
2. Сведения о частях границ уточняемого земельного участка с кадастровым номером							
Обозначение части границ		Горизонтальное проложение (S), м	Описание прохождения части границ		Сведения о согласовании местоположения границ (согласовано/спорное)		
от т.	до т.						

1	2	3	4	5
516	517	32,50	—	согласовано
517	518	71,89		
518	519	37,12		
519	520	18,25		
520	190	46,33		
190	189	9,01		
189	521	16,65		
521	522	23,78		
522	523	24,71		
523	516	33,04		

**3. Сведения о характеристиках уточняемого земельного участка с кадастровым номером** 67:25:0010610:2687 :

№ п/п	Наименование характеристики	Значение характеристики
1	2	3
1.	Адрес земельного участка	Смоленская область, р-н Ярцевский, г Ярцево, ул Максима Горького, д 28/4
1.1.	Сведения о местоположении земельного участка (при отсутствии адреса) в структурированном в соответствии с федеральной информационной адресной системой виде	—
1.2.	Дополнительные сведения о местоположении земельного участка	—
2.	Площадь земельного участка ± величина погрешности определения (вычисления) площади ( $P \pm \Delta P$ ), м²	$4\,576 \pm 24,00$
3.	Формула, примененная для вычисления предельной погрешности определения площади земельного участка, с подставленными значениями и итоговые (вычисленные) значения	$3,5*0,10*\sqrt{(4\,576,00)} = 24$
4.	Площадь земельного участка согласно сведениям Единого государственного реестра недвижимости (Ркад), м²	4 576,00
5.	Оценка расхождения Р и Ркад ( $P - P_{кад}$ ), м²	0
6.	Предельный минимальный и максимальный размеры земельного участка ( $P_{мин}$ и $P_{макс}$ ), м²	— —
7.	Кадастровый или иной государственный учетный номер (инвентарный) здания, сооружения, объекта незавершенного строительства, расположенного на земельном участке	—
8.	Вид (виды) разрешенного использования	Под многоквартирным жилым домом
8.1.	Дополнительные сведения об использовании земельного участка	—

1	2				3		
9.	Сведения о земельных участках (землях общего пользования, территории общего пользования), посредством которых обеспечивается доступ				—		
10.	Иные сведения				—		
4. Пояснения к сведениям об уточняемом земельном участке с кадастровым номером					67:25:0010610:2687 :		
1.	—						
1. Сведения о характерных точках границ уточняемого земельного участка с кадастровым номером					67:25:0010610:2688 :		
Система координат МСК-67, зона 1					Зона № 1		
Обоз- начение харак- терных точек границ	Координаты, м				Метод определения координат	Формулы, примененные для расчета средней квадратической погрешности определения координат характерных точек границ (Mt), с подставленными в такие формулы значениями и итоговые (вычисленные) значения Mt, м	Описание закрепления точки
	содержатся в Едином государственном реестре недвижимости		определены в результате выполнения комплексных кадастровых работ				
	X	Y	X	Y			
1	2	3	4	5	6	7	8
523	491 457,51	1 263 227,43	491 457,51	1 263 227,43	—	0,10	Закрепление отсутствует
522	491 441,97	1 263 246,64	491 441,97	1 263 246,64			
521	491 423,22	1 263 261,26	491 423,22	1 263 261,26			
189	491 411,32	1 263 249,62	491 411,32	1 263 249,62			
188	491 405,46	1 263 244,18	491 405,46	1 263 244,18			
524	491 381,73	1 263 222,55	491 381,73	1 263 222,55			
525	491 395,45	1 263 208,73	491 395,45	1 263 208,73			
526	491 404,56	1 263 197,29	491 404,56	1 263 197,29			
527	491 407,32	1 263 196,90	491 407,32	1 263 196,90			
528	491 412,88	1 263 191,33	491 412,88	1 263 191,33			
523	491 457,51	1 263 227,43	491 457,51	1 263 227,43			
2. Сведения о частях границ уточняемого земельного участка с кадастровым номером							
Обозначение части границ		Горизонтальное проложение (S), м	Описание прохождения части границ	Сведения о согласовании местоположения границ (согласовано/спорное)			
от т.	до т.						
1	2	3	4	5			
523	522	24,71	—	согласовано			

1	2	3	4	5
522	521	23,78	—	согласовано
521	189	16,65		
189	188	8,00		
188	524	32,11		
524	525	19,47		
525	526	14,62		
526	527	2,79		
527	528	7,87		
528	523	57,40		

**3. Сведения о характеристиках уточняемого земельного участка с кадастровым номером** 67:25:0010610:2688 :

№ п/п	Наименование характеристики	Значение характеристики
1	2	3
1.	Адрес земельного участка	Смоленская область, р-н Ярцевский, г Ярцево, ул Максима Горького, д 28/3
1.1.	Сведения о местоположении земельного участка (при отсутствии адреса) в структурированном в соответствии с федеральной информационной адресной системой виде	—
1.2.	Дополнительные сведения о местоположении земельного участка	—
2.	Площадь земельного участка $\pm$ величина погрешности определения (вычисления) площади ( $P \pm \Delta P$ ), м <sup>2</sup>	$2\,694 \pm 18,00$
3.	Формула, примененная для вычисления предельной погрешности определения площади земельного участка, с подставленными значениями и итоговые (вычисленные) значения	$3,5*0,10*\sqrt{(2\,694,00)} = 18$
4.	Площадь земельного участка согласно сведениям Единого государственного реестра недвижимости (Ркад), м <sup>2</sup>	2 694,00
5.	Оценка расхождения Р и Ркад ( $P - P_{кад}$ ), м <sup>2</sup>	0
6.	Предельный минимальный и максимальный размеры земельного участка ( $P_{мин}$ и $P_{макс}$ ), м <sup>2</sup>	— —
7.	Кадастровый или иной государственный учетный номер (инвентарный) здания, сооружения, объекта незавершенного строительства, расположенного на земельном участке	—
8.	Вид (виды) разрешенного использования	Под многоквартирный дом
8.1.	Дополнительные сведения об использовании земельного участка	—



1	2				3		
9.	Сведения о земельных участках (землях общего пользования, территории общего пользования), посредством которых обеспечивается доступ				—		
10.	Иные сведения				—		
4. Пояснения к сведениям об уточняемом земельном участке с кадастровым номером					67:25:0010610:2688 :		
1.	—						
1. Сведения о характерных точках границ уточняемого земельного участка с кадастровым номером					67:25:0010610:2689 :		
Система координат МСК-67, зона 1					Зона № 1		
Обоз- начение харак- терных точек границ	Координаты, м				Метод определения координат	Формулы, примененные для расчета средней квадратической погрешности определения координат характерных точек границ (Mt), с подставленными в такие формулы значениями и итоговые (вычисленные) значения Mt, м	Описание закрепления точки
	содержатся в Едином государственном реестре недвижимости		определены в результате выполнения комплексных кадастровых работ				
	X	Y	X	Y			
1	2	3	4	5	6	7	8
529	491 366,76	1 263 180,51	491 366,76	1 263 180,51	—	0,10	долговременный межевой знак
530	491 390,80	1 263 204,13	491 390,80	1 263 204,13			
531	491 335,40	1 263 257,44	491 335,40	1 263 257,44			
532	491 327,10	1 263 257,47	491 327,10	1 263 257,47			
533	491 307,05	1 263 239,59	491 307,05	1 263 239,59			
534	491 356,53	1 263 191,01	491 356,53	1 263 191,01			
529	491 366,76	1 263 180,51	491 366,76	1 263 180,51			
2. Сведения о частях границ уточняемого земельного участка с кадастровым номером					67:25:0010610:2689 :		
Обозначение части границ		Горизонтальное проложение (S), м	Описание прохождения части границ		Сведения о согласовании местоположения границ (согласовано/спорное)		
от т.	до т.						

1	2	3	4	5
529	530	33,70	—	согласовано
530	531	76,88		
531	532	8,30		
532	533	26,86		
533	534	69,34		
534	529	14,66		

**3. Сведения о характеристиках уточняемого земельного участка с кадастровым номером** 67:25:0010610:2689 :

№ п/п	Наименование характеристики	Значение характеристики
1	2	3
1.	Адрес земельного участка	Российская Федерация, Смоленская область, р-н Ярцевский, г Ярцево, ул Максима Горького, д 28/2
1.1.	Сведения о местоположении земельного участка (при отсутствии адреса) в структурированном в соответствии с федеральной информационной адресной системой виде	—
1.2.	Дополнительные сведения о местоположении земельного участка	—
2.	Площадь земельного участка ± величина погрешности определения (вычисления) площади ( $P \pm \Delta P$ ), м²	$2\,729 \pm 18,00$
3.	Формула, примененная для вычисления предельной погрешности определения площади земельного участка, с подставленными значениями и итоговые (вычисленные) значения	$3,5*0,10*\sqrt{(2\,729,00)} = 18$
4.	Площадь земельного участка согласно сведениям Единого государственного реестра недвижимости (Ркад), м²	2 729,00
5.	Оценка расхождения Р и Ркад ( $P - P_{кад}$ ), м²	0
6.	Предельный минимальный и максимальный размеры земельного участка ( $P_{мин}$ и $P_{макс}$ ), м²	— —
7.	Кадастровый или иной государственный учетный номер (инвентарный) здания, сооружения, объекта незавершенного строительства, расположенного на земельном участке	—
8.	Вид (виды) разрешенного использования	Под многоквартирным жилым домом
8.1.	Дополнительные сведения об использовании земельного участка	—
9.	Сведения о земельных участках (землях общего пользования, территории общего пользования), посредством которых обеспечивается доступ	—

1	2				3				
10.	Иные сведения				—				
4. Пояснения к сведениям об уточняемом земельном участке с кадастровым номером					67:25:0010610:2689			:	
1.	—								
1. Сведения о характерных точках границ уточняемого земельного участка с кадастровым номером					67:25:0010610:2690				:
Система координат					МСК-67, зона 1				Зона № 1
Обоз- начение харак- терных точек границ	Координаты, м				Метод определения координат	Формулы, примененные для расчета средней квадратической погрешности определения координат характерных точек границ (Mt), с подставленными в такие формулы значениями и итоговые (вычисленные) значения Mt, м	Описание закрепления точки		
	содержатся в Едином государственном реестре недвижимости		определены в результате выполнения комплексных кадастровых работ						
	X	Y	X	Y					
1	2	3	4	5	6	7	8		
188	491 405,46	1 263 244,18	491 405,46	1 263 244,18	—	0,10	Закрепление отсутствует		
187	491 399,33	1 263 250,77	491 399,33	1 263 250,77					
190	491 405,19	1 263 256,22	491 405,19	1 263 256,22					
520	491 371,52	1 263 288,05	491 371,52	1 263 288,05					
519	491 384,02	1 263 301,35	491 384,02	1 263 301,35					
535	491 382,22	1 263 314,61	491 382,22	1 263 314,61					
536	491 374,29	1 263 323,49	491 374,29	1 263 323,49					
537	491 370,87	1 263 326,02	491 370,87	1 263 326,02					
538	491 317,93	1 263 275,62	491 317,93	1 263 275,62					
539	491 326,49	1 263 266,38	491 326,49	1 263 266,38					
540	491 328,80	1 263 264,55	491 328,80	1 263 264,55					
524	491 381,73	1 263 222,55	491 381,73	1 263 222,55					
188	491 405,46	1 263 244,18	491 405,46	1 263 244,18					
Вырез 1 из 1									
541	491 359,25	1 263 258,83	491 359,25	1 263 258,83	—	0,10	Закрепление отсутствует		
542	491 366,15	1 263 266,87	491 366,15	1 263 266,87					
543	491 364,48	1 263 268,25	491 364,48	1 263 268,25					
544	491 357,61	1 263 260,27	491 357,61	1 263 260,27					
541	491 359,25	1 263 258,83	491 359,25	1 263 258,83					

**2. Сведения о частях границ уточняемого земельного участка с кадастровым номером** 67:25:0010610:2690 :

Обозначение части границ		Горизонтальное проложение (S), м	Описание прохождения части границ	Сведения о согласовании местоположения границ (согласовано/спорное)
от т.	до т.			
1	2	3	4	5
188	187	9,00	—	согласовано
187	190	8,00		
190	520	46,33		
520	519	18,25		
519	535	13,38		
535	536	11,91		
536	537	4,25		
537	538	73,09		
538	539	12,60		
539	540	2,95		
540	524	67,57		
524	188	32,11		

Вырез 1 из 1

541	542	10,59	—	согласовано
542	543	2,17		
543	544	10,53		
544	541	2,18		

**3. Сведения о характеристиках уточняемого земельного участка с кадастровым номером** 67:25:0010610:2690 :

№ п/п	Наименование характеристики	Значение характеристики
1	2	3
1.	Адрес земельного участка	Смоленская область, р-н Ярцевский, г Ярцево, ул Максима Горького, д 28/1
1.1.	Сведения о местоположении земельного участка (при отсутствии адреса) в структурированном в соответствии с федеральной информационной адресной системой виде	—
1.2.	Дополнительные сведения о местоположении земельного участка	—
2.	Площадь земельного участка ± величина погрешности определения (вычисления) площади ( $P \pm \Delta P$ ), м²	4 246 ± 23,00

1	2				3		
3.	Формула, примененная для вычисления предельной погрешности определения площади земельного участка, с подставленными значениями и итоговые (вычисленные) значения				3,5*0,10*√(4 246,00) = 23		
4.	Площадь земельного участка согласно сведениям Единого государственного реестра недвижимости (Ркад), м²				4 246,00		
5.	Оценка расхождения Р и Ркад (Р - Ркад), м²				0		
6.	Предельный минимальный и максимальный размеры земельного участка (Рмин и Рмакс), м²				— —		
7.	Кадастровый или иной государственный учетный номер (инвентарный) здания, сооружения, объекта незавершенного строительства, расположенного на земельном участке				—		
8.	Вид (виды) разрешенного использования				Под многоквартирным жилым домом		
8.1.	Дополнительные сведения об использовании земельного участка				—		
9.	Сведения о земельных участках (землях общего пользования, территории общего пользования), посредством которых обеспечивается доступ				—		
10.	Иные сведения				—		
4. Пояснения к сведениям об уточняемом земельном участке с кадастровым номером					67:25:0010610:2690		
1.	—						
1. Сведения о характерных точках границ уточняемого земельного участка с кадастровым номером					67:25:0010610:2695		
Система координат					МСК-67, зона 1		
					Зона № 1		
Обоз- начение харак- терных точек границ	Координаты, м				Метод определения координат	Формулы, примененные для расчета средней квадратической погрешности определения координат характерных точек границ (Mt), с подставленными в такие формулы значениями и итоговые (вычисленные) значения Mt, м	Описание закрепления точки
	содержатся в Едином государственном реестре недвижимости		определены в результате выполнения комплексных кадастровых работ				
	X	Y	X	Y			
1	2	3	4	5	6	7	8
545	492 062,27	1 263 347,18	492 062,27	1 263 347,18	—	0,10	Закрепление отсутствует
445	492 026,36	1 263 348,20	492 026,36	1 263 348,20			
546	491 980,49	1 263 349,42	491 980,49	1 263 349,42			

1	2	3	4	5	6	7	8
547	491 980,49	1 263 357,93	491 980,49	1 263 357,93	—	0,10	Закрепление отсутствует
548	491 947,61	1 263 358,26	491 947,61	1 263 358,26			
428	491 925,08	1 263 359,86	491 925,08	1 263 359,86			
432	491 876,37	1 263 360,46	491 876,37	1 263 360,46			
549	491 872,65	1 263 309,68	491 872,65	1 263 309,68			
550	491 976,78	1 263 307,35	491 976,78	1 263 307,35			
233	492 059,21	1 263 309,13	492 059,21	1 263 309,13			
545	492 062,27	1 263 347,18	492 062,27	1 263 347,18			

Вырез 1 из 1							
551	492 059,26	1 263 334,73	492 059,26	1 263 334,73	—	0,10	Закрепление отсутствует
552	492 059,77	1 263 341,06	492 059,77	1 263 341,06			
553	492 054,76	1 263 341,12	492 054,76	1 263 341,12			
554	492 054,59	1 263 334,81	492 054,59	1 263 334,81			
551	492 059,26	1 263 334,73	492 059,26	1 263 334,73			

2. Сведения о частях границ уточняемого земельного участка с кадастровым номером
67:25:0010610:2695
:

Обозначение части границ		Горизонтальное проложение (S), м	Описание прохождения части границ	Сведения о согласовании местоположения границ (согласовано/спорное)
от т.	до т.			
1	2	3	4	5
545	445	35,92	—	согласовано
445	546	45,89		
546	547	8,51		
547	548	32,88		
548	428	22,59		
428	432	48,71		
432	549	50,92		
549	550	104,16		
550	233	82,45		
233	545	38,17		

Вырез 1 из 1				
551	552	6,35	—	согласовано
552	553	5,01		
553	554	6,31		
554	551	4,67		

3. Сведения о характеристиках уточняемого земельного участка с кадастровым номером 67:25:0010610:2695 :		
№ п/п	Наименование характеристики	Значение характеристики
1	2	3
1.	Адрес земельного участка	Смоленская область, р-н Ярцевский, г Ярцево, ул Советская, д 14
1.1.	Сведения о местоположении земельного участка (при отсутствии адреса) в структурированном в соответствии с федеральной информационной адресной системой виде	—
1.2.	Дополнительные сведения о местоположении земельного участка	—
2.	Площадь земельного участка ± величина погрешности определения (вычисления) площади ( $P \pm \Delta P$ ), м²	8 570 ± 32,00
3.	Формула, примененная для вычисления предельной погрешности определения площади земельного участка, с подставленными значениями и итоговые (вычисленные) значения	$3,5*0,10*\sqrt{(8\ 570,00)} = 32$
4.	Площадь земельного участка согласно сведениям Единого государственного реестра недвижимости (Ркад), м²	8 570,00
5.	Оценка расхождения Р и Ркад ( $P - P_{кад}$ ), м²	0
6.	Предельный минимальный и максимальный размеры земельного участка (Рмин и Рмакс), м²	— —
7.	Кадастровый или иной государственный учетный номер (инвентарный) здания, сооружения, объекта незавершенного строительства, расположенного на земельном участке	—
8.	Вид (виды) разрешенного использования	Под четырехэтажным жилым домом со встроенными на первом этаже: магазином "Сакура", стоматологическим кабинетом, магазином смешанных товаров
8.1.	Дополнительные сведения об использовании земельного участка	—
9.	Сведения о земельных участках (землях общего пользования, территории общего пользования), посредством которых обеспечивается доступ	—
10.	Иные сведения	—
4. Пояснения к сведениям об уточняемом земельном участке с кадастровым номером 67:25:0010610:2695 :		
1.	—	

1. Сведения о характерных точках границ уточняемого земельного участка с кадастровым номером

67:25:0010610:2709

:

Система координат

МСК-67, зона 1

Зона №

1

Обоз- начение харак- терных точек границ	Координаты, м				Метод определения координат	Формулы, примененные для расчета средней квадратической погрешности определения координат характерных точек границ (Mt), с подставленными в такие формулы значениями и итоговые (вычисленные) значения Mt, м	Описание закрепления точки
	содержатся в Едином государственном реестре недвижимости		определены в результате выполнения комплексных кадастровых работ				
	X	Y	X	Y			
1	2	3	4	5	6	7	8
555	492 060,01	1 263 305,11	492 060,01	1 263 305,11	—	0,10	—
556	492 061,52	1 263 305,73	492 061,52	1 263 305,73			
557	492 062,07	1 263 307,01	492 062,07	1 263 307,01			
558	492 062,28	1 263 309,21	492 062,28	1 263 309,21			
233	492 059,21	1 263 309,13	492 059,21	1 263 309,13			
559	492 052,08	1 263 308,97	492 052,08	1 263 308,97			Закрепление отсутствует
560	492 051,00	1 263 308,25	492 051,00	1 263 308,25			
561	492 050,29	1 263 306,92	492 050,29	1 263 306,92			
562	492 050,50	1 263 300,37	492 050,50	1 263 300,37			
563	492 054,50	1 263 300,34	492 054,50	1 263 300,34			
564	492 054,35	1 263 305,02	492 054,35	1 263 305,02			
555	492 060,01	1 263 305,11	492 060,01	1 263 305,11			

2. Сведения о частях границ уточняемого земельного участка с кадастровым номером

67:25:0010610:2709

:

Обозначение части границ		Горизонтальное проложение (S), м	Описание прохождения части границ	Сведения о согласовании местоположения границ (согласовано/спорное)
от т.	до т.			
1	2	3	4	5
555	556	1,63	—	согласовано
556	557	1,39		
557	558	2,21		
558	233	3,07		
233	559	7,13		
559	560	1,30		
560	561	1,51		



1	2	3	4	5
561	562	6,55	—	согласовано
562	563	4,00		
563	564	4,68		
564	555	5,66		

**3. Сведения о характеристиках уточняемого земельного участка с кадастровым номером** 67:25:0010610:2709 :

№ п/п	Наименование характеристики	Значение характеристики
1	2	3
1.	Адрес земельного участка	—
1.1.	Сведения о местоположении земельного участка (при отсутствии адреса) в структурированном в соответствии с федеральной информационной адресной системой виде	215800, Российская Федерация, Смоленская область, Ярцевский р-н, Ярцево г, Советская ул
1.2.	Дополнительные сведения о местоположении земельного участка	—
2.	Площадь земельного участка $\pm$ величина погрешности определения (вычисления) площади ( $P \pm \Delta P$ ), м <sup>2</sup>	$64 \pm 3,00$
3.	Формула, примененная для вычисления предельной погрешности определения площади земельного участка, с подставленными значениями и итоговые (вычисленные) значения	$3,5*0,10*\sqrt{(64,00)} = 3$
4.	Площадь земельного участка согласно сведениям Единого государственного реестра недвижимости (Ркад), м <sup>2</sup>	64,00
5.	Оценка расхождения Р и Ркад ( $P - P_{кад}$ ), м <sup>2</sup>	0
6.	Предельный минимальный и максимальный размеры земельного участка (Рмин и Рмакс), м <sup>2</sup>	— —
7.	Кадастровый или иной государственный учетный номер (инвентарный) здания, сооружения, объекта незавершенного строительства, расположенного на земельном участке	—
8.	Вид (виды) разрешенного использования	коммунальное обслуживание
8.1.	Дополнительные сведения об использовании земельного участка	—
9.	Сведения о земельных участках (землях общего пользования, территории общего пользования), посредством которых обеспечивается доступ	—
10.	Иные сведения	—

**4. Пояснения к сведениям об уточняемом земельном участке с кадастровым номером** 67:25:0010610:2709 :

1.	—
----	---

1. Сведения о характерных точках границ уточняемого земельного участка с кадастровым номером67:25:0010610:2947:

Система координатМСК-67, зона 1Зона №1

Обоз- начение харак- терных точек границ	Координаты, м				Метод определения координат	Формулы, примененные для расчета средней квадратической погрешности определения координат характерных точек границ (Mt), с подставленными в такие формулы значениями и итоговые (вычисленные) значения Mt, м	Описание закрепления точки
	содержатся в Едином государственном реестре недвижимости		определены в результате выполнения комплексных кадастровых работ				
	X	Y	X	Y			
1	2	3	4	5	6	7	8
565	491 243,07	1 263 239,63	491 243,07	1 263 239,63	—	0,10	—
566	491 245,15	1 263 241,54	491 245,15	1 263 241,54			
567	491 242,23	1 263 244,76	491 242,23	1 263 244,76			
568	491 232,58	1 263 236,04	491 232,58	1 263 236,04			
569	491 235,55	1 263 232,75	491 235,55	1 263 232,75			
570	491 237,56	1 263 234,65	491 237,56	1 263 234,65			
571	491 234,75	1 263 237,51	491 234,75	1 263 237,51			
572	491 240,43	1 263 242,40	491 240,43	1 263 242,40			
565	491 243,07	1 263 239,63	491 243,07	1 263 239,63			

2. Сведения о частях границ уточняемого земельного участка с кадастровым номером67:25:0010610:2947:

Обозначение части границ		Горизонтальное проложение (S), м	Описание прохождения части границ	Сведения о согласовании местоположения границ (согласовано/спорное)
от т.	до т.			
1	2	3	4	5
565	566	2,82	—	согласовано
566	567	4,35		
567	568	13,01		
568	569	4,43		
569	570	2,77		
570	571	4,01		
571	572	7,49		
572	565	3,83		

3. Сведения о характеристиках уточняемого земельного участка с кадастровым номером67:25:0010610:2947:

№ п/п	Наименование характеристики	Значение характеристики
-------	-----------------------------	-------------------------

1	2	3
1.	Адрес земельного участка	—
1.1.	Сведения о местоположении земельного участка (при отсутствии адреса) в структурированном в соответствии с федеральной информационной адресной системой виде	215806, Российская Федерация, Смоленская область, Ярцевский р-н, Ярцево г, Максима Горького ул
1.2.	Дополнительные сведения о местоположении земельного участка	—
2.	Площадь земельного участка $\pm$ величина погрешности определения (вычисления) площади ( $P \pm \Delta P$ ), м <sup>2</sup>	$28 \pm 2,00$
3.	Формула, примененная для вычисления предельной погрешности определения площади земельного участка, с подставленными значениями и итоговые (вычисленные) значения	$3,5*0,10*\sqrt{(28,00)} = 2$
4.	Площадь земельного участка согласно сведениям Единого государственного реестра недвижимости (Ркад), м <sup>2</sup>	28,00
5.	Оценка расхождения Р и Ркад ( $P - P_{кад}$ ), м <sup>2</sup>	0
6.	Предельный минимальный и максимальный размеры земельного участка ( $P_{мин}$ и $P_{макс}$ ), м <sup>2</sup>	— —
7.	Кадастровый или иной государственный учетный номер (инвентарный) здания, сооружения, объекта незавершенного строительства, расположенного на земельном участке	—
8.	Вид (виды) разрешенного использования	магазины (для расширения территории торгового павильона)
8.1.	Дополнительные сведения об использовании земельного участка	—
9.	Сведения о земельных участках (землях общего пользования, территории общего пользования), посредством которых обеспечивается доступ	—
10.	Иные сведения	—
<b>4. Пояснения к сведениям об уточняемом земельном участке с кадастровым номером</b>		<b>67:25:0010610:2947 :</b>
1.	—	

1. Сведения о характерных точках границ уточняемого земельного участка с кадастровым номером67:25:0010610:2949:

Система координатМСК-67, зона 1Зона №1

Обоз- начение харак- терных точек границ	Координаты, м				Метод определения координат	Формулы, примененные для расчета средней квадратической погрешности определения координат характерных точек границ (Mt), с подставленными в такие формулы значениями и итоговые (вычисленные) значения Mt, м	Описание закрепления точки
	содержатся в Едином государственном реестре недвижимости		определены в результате выполнения комплексных кадастровых работ				
	X	Y	X	Y			
1	2	3	4	5	6	7	8
573	491 941,67	1 263 292,20	491 941,67	1 263 292,20	—	0,10	Закрепление отсутствует
574	491 919,67	1 263 292,42	491 919,67	1 263 292,42			
575	491 919,65	1 263 290,42	491 919,65	1 263 290,42			
242	491 939,65	1 263 290,25	491 939,65	1 263 290,25			
241	491 939,55	1 263 275,25	491 939,55	1 263 275,25			
240	491 893,35	1 263 255,79	491 893,35	1 263 255,79			
239	491 896,19	1 263 290,61	491 896,19	1 263 290,61			
318	491 892,60	1 263 290,54	491 892,60	1 263 290,54			
31	491 891,76	1 263 281,52	491 891,76	1 263 281,52			
576	491 889,11	1 263 250,55	491 889,11	1 263 250,55			
577	491 941,37	1 263 264,22	491 941,37	1 263 264,22			
573	491 941,67	1 263 292,20	491 941,67	1 263 292,20		0,10	

2. Сведения о частях границ уточняемого земельного участка с кадастровым номером67:25:0010610:2949:

Обозначение части границ		Горизонтальное проложение (S), м	Описание прохождения части границ	Сведения о согласовании местоположения границ (согласовано/спорное)
от т.	до т.			
1	2	3	4	5
573	574	22,00	—	согласовано
574	575	2,00		
575	242	20,00		
242	241	15,00		
241	240	50,13		
240	239	34,94		
239	318	3,59		

1	2	3	4	5
318	31	9,06	—	согласовано
31	576	31,08		
576	577	54,02		
577	573	27,98		

**3. Сведения о характеристиках уточняемого земельного участка с кадастровым номером** 67:25:0010610:2949 :

№ п/п	Наименование характеристики	Значение характеристики
1	2	3
1.	Адрес земельного участка	Российская Федерация, Смоленская область, Ярцевский район, Ярцевское городское поселение, г. Ярцево, ул. Чернышевского, 1Б
1.1.	Сведения о местоположении земельного участка (при отсутствии адреса) в структурированном в соответствии с федеральной информационной адресной системой виде	—
1.2.	Дополнительные сведения о местоположении земельного участка	—
2.	Площадь земельного участка $\pm$ величина погрешности определения (вычисления) площади ( $P \pm \Delta P$ ), м <sup>2</sup>	$603 \pm 9,00$
3.	Формула, примененная для вычисления предельной погрешности определения площади земельного участка, с подставленными значениями и итоговые (вычисленные) значения	$3,5*0,10*\sqrt{(603,00)} = 9$
4.	Площадь земельного участка согласно сведениям Единого государственного реестра недвижимости (Ркад), м <sup>2</sup>	603,00
5.	Оценка расхождения Р и Ркад ( $P - P_{кад}$ ), м <sup>2</sup>	0
6.	Предельный минимальный и максимальный размеры земельного участка (Рмин и Рмакс), м <sup>2</sup>	— —
7.	Кадастровый или иной государственный учетный номер (инвентарный) здания, сооружения, объекта незавершенного строительства, расположенного на земельном участке	—
8.	Вид (виды) разрешенного использования	общественное питание (столовая на 30 посадочных мест)
8.1.	Дополнительные сведения об использовании земельного участка	—
9.	Сведения о земельных участках (землях общего пользования, территории общего пользования), посредством которых обеспечивается доступ	—
10.	Иные сведения	—

**4. Пояснения к сведениям об уточняемом земельном участке с кадастровым номером** 67:25:0010610:2949 :

1.										
1. Сведения о характерных точках границ уточняемого земельного участка с кадастровым номером 67:25:0010610:2950 :										
Система координат МСК-67, зона 1 Зона № 1										
Обоз- начение харак- терных точек границ	Координаты, м				Метод определения координат	Формулы, примененные для расчета средней квадратической погрешности определения координат характерных точек границ (Mt), с подставленными в такие формулы значениями и итоговые (вычисленные) значения Mt, м	Описание закрепления точки			
	содержатся в Едином государственном реестре недвижимости		определены в результате выполнения комплексных кадастровых работ							
	X	Y	X	Y						
1	2	3	4	5	6	7	8			
578	492 036,69	1 263 300,37	492 036,69	1 263 300,37	—	0,10	Закрепление отсутствует			
579	492 025,19	1 263 301,38	492 025,19	1 263 301,38						
580	492 022,09	1 263 301,51	492 022,09	1 263 301,51						
581	492 022,07	1 263 300,81	492 022,07	1 263 300,81						
582	492 015,55	1 263 300,46	492 015,55	1 263 300,46						
583	492 015,47	1 263 299,97	492 015,47	1 263 299,97						
584	492 021,37	1 263 300,34	492 021,37	1 263 300,34						
578	492 036,69	1 263 300,37	492 036,69	1 263 300,37						
2. Сведения о частях границ уточняемого земельного участка с кадастровым номером 67:25:0010610:2950 :										
Обозначение части границ		Горизонтальное проложение (S), м	Описание прохождения части границ	Сведения о согласовании местоположения границ (согласовано/спорное)						
от т.	до т.									
1	2	3	4	5						
578	579	11,54	—	согласовано						
579	580	3,10								
580	581	0,70								
581	582	6,53								
582	583	0,50								
583	584	5,91								
584	578	15,32								
3. Сведения о характеристиках уточняемого земельного участка с кадастровым номером 67:25:0010610:2950 :										
№ п/п	Наименование характеристики				Значение характеристики					
1	2				3					

1	2	3
1.	Адрес земельного участка	Российская Федерация, Смоленская область, Ярцевский район, Ярцевское городское поселение, г. Ярцево, ул. Советская, 12К
1.1.	Сведения о местоположении земельного участка (при отсутствии адреса) в структурированном в соответствии с федеральной информационной адресной системой виде	—
1.2.	Дополнительные сведения о местоположении земельного участка	—
2.	Площадь земельного участка $\pm$ величина погрешности определения (вычисления) площади ( $P \pm \Delta P$ ), м <sup>2</sup>	$12 \pm 1,00$
3.	Формула, примененная для вычисления предельной погрешности определения площади земельного участка, с подставленными значениями и итоговые (вычисленные) значения	$3,5 * 0,10 * \sqrt{(12,00)} = 1$
4.	Площадь земельного участка согласно сведениям Единого государственного реестра недвижимости (Ркад), м <sup>2</sup>	12,00
5.	Оценка расхождения Р и Ркад ( $P - P_{кад}$ ), м <sup>2</sup>	0
6.	Предельный минимальный и максимальный размеры земельного участка ( $P_{мин}$ и $P_{макс}$ ), м <sup>2</sup>	— —
7.	Кадастровый или иной государственный учетный номер (инвентарный) здания, сооружения, объекта незавершенного строительства, расположенного на земельном участке	—
8.	Вид (виды) разрешенного использования	магазины (для расширения территории магазина)
8.1.	Дополнительные сведения об использовании земельного участка	—
9.	Сведения о земельных участках (землях общего пользования, территории общего пользования), посредством которых обеспечивается доступ	—
10.	Иные сведения	—
<b>4. Пояснения к сведениям об уточняемом земельном участке с кадастровым номером</b>		<b>67:25:0010610:2950 :</b>
1.	—	

1. Сведения о характерных точках границ уточняемого земельного участка с кадастровым номером					67:25:0010610:2960		
Система координат					МСК-67, зона 1		
					Зона № 1		
Обоз- начение харак- терных точек границ	Координаты, м				Метод определения координат	Формулы, примененные для расчета средней квадратической погрешности определения координат характерных точек границ (Mt), с подставленными в такие формулы значениями и итоговые (вычисленные) значения Mt, м	Описание закрепления точки
	содержатся в Едином государственном реестре недвижимости		определены в результате выполнения комплексных кадастровых работ				
	X	Y	X	Y			
1	2	3	4	5	6	7	8
492	491 402,87	1 263 102,09	491 402,87	1 263 102,09	—	0,10	Закрепление отсутствует
491	491 421,60	1 263 115,89	491 421,60	1 263 115,89			
490	491 430,33	1 263 123,25	491 430,33	1 263 123,25			
489	491 430,83	1 263 122,63	491 430,83	1 263 122,63			
488	491 440,40	1 263 130,92	491 440,40	1 263 130,92			
487	491 453,39	1 263 140,60	491 453,39	1 263 140,60			
500	491 415,65	1 263 188,43	491 415,65	1 263 188,43			
528	491 412,88	1 263 191,33	491 412,88	1 263 191,33			
527	491 407,32	1 263 196,90	491 407,32	1 263 196,90			
526	491 404,56	1 263 197,29	491 404,56	1 263 197,29			
525	491 395,45	1 263 208,73	491 395,45	1 263 208,73			
530	491 390,80	1 263 204,13	491 390,80	1 263 204,13		долговременный межевой знак	
585	491 344,52	1 263 158,65	491 344,52	1 263 158,65			—
269	491 349,35	1 263 154,63	491 349,35	1 263 154,63			Временный межевой знак
268	491 354,66	1 263 152,06	491 354,66	1 263 152,06		—	
267	491 392,96	1 263 114,87	491 392,96	1 263 114,87		0,10	Закрепление отсутствует
586	491 402,57	1 263 101,91	491 402,57	1 263 101,91			
492	491 402,87	1 263 102,09	491 402,87	1 263 102,09	Вырез 1 из 1		
587	491 386,71	1 263 138,46	491 386,71	1 263 138,46	—	0,10	—
588	491 382,40	1 263 142,64	491 382,40	1 263 142,64			
589	491 375,44	1 263 135,46	491 375,44	1 263 135,46			
590	491 379,74	1 263 131,28	491 379,74	1 263 131,28			



1	2	3	4	5	6	7	8
587	491 386,71	1 263 138,46	491 386,71	1 263 138,46	—	0,10	—

2. Сведения о частях границ уточняемого земельного участка с кадастровым номером 67:25:0010610:2960 :

Обозначение части границ		Горизонтальное проложение (S), м	Описание прохождения части границ	Сведения о согласовании местоположения границ (согласовано/спорное)
от т.	до т.			
1	2	3	4	5
492	491	23,26	—	согласовано
491	490	11,42		
490	489	0,80		
489	488	12,66		
488	487	16,20		
487	500	60,93		
500	528	4,01		
528	527	7,87		
527	526	2,79		
526	525	14,62		
525	530	6,54		
530	585	64,89		
585	269	6,28		
269	268	5,90		
268	267	53,39		
267	586	16,13		
586	492	0,35		

Вырез 1 из 1

587	588	6,00	—	согласовано
588	589	10,00		
589	590	6,00		
590	587	10,01		

3. Сведения о характеристиках уточняемого земельного участка с кадастровым номером 67:25:0010610:2960 :

№ п/п	Наименование характеристики	Значение характеристики
1	2	3

1	2	3
1.	Адрес земельного участка	—
1.1.	Сведения о местоположении земельного участка (при отсутствии адреса) в структурированном в соответствии с федеральной информационной адресной системой виде	215806, Российская Федерация, Смоленская область, Ярцевский р-н, Ярцево г, Максима Горького ул, д 30
1.2.	Дополнительные сведения о местоположении земельного участка	—
2.	Площадь земельного участка $\pm$ величина погрешности определения (вычисления) площади ( $P \pm \Delta P$ ), м <sup>2</sup>	5 624 $\pm$ 26,00
3.	Формула, примененная для вычисления предельной погрешности определения площади земельного участка, с подставленными значениями и итоговые (вычисленные) значения	$3,5 \cdot 0,10 \cdot \sqrt{(5\,624,00)} = 26$
4.	Площадь земельного участка согласно сведениям Единого государственного реестра недвижимости (Ркад), м <sup>2</sup>	5 624,00
5.	Оценка расхождения Р и Ркад ( $P - P_{\text{кад}}$ ), м <sup>2</sup>	0
6.	Предельный минимальный и максимальный размеры земельного участка ( $P_{\text{мин}}$ и $P_{\text{макс}}$ ), м <sup>2</sup>	— —
7.	Кадастровый или иной государственный учетный номер (инвентарный) здания, сооружения, объекта незавершенного строительства, расположенного на земельном участке	—
8.	Вид (виды) разрешенного использования	Под многоквартирным жилым домом
8.1.	Дополнительные сведения об использовании земельного участка	—
9.	Сведения о земельных участках (землях общего пользования, территории общего пользования), посредством которых обеспечивается доступ	—
10.	Иные сведения	—
<b>4. Пояснения к сведениям об уточняемом земельном участке с кадастровым номером</b>		<b>67:25:0010610:2960 :</b>
1.	—	

1. Сведения о характерных точках границ уточняемого земельного участка с кадастровым номером67:25:0010610:2974:

Система координатМСК-67, зона 1Зона №1

Обоз- начение харак- терных точек границ	Координаты, м				Метод определения координат	Формулы, примененные для расчета средней квадратической погрешности определения координат характерных точек границ (Mt), с подставленными в такие формулы значениями и итоговые (вычисленные) значения Mt, м	Описание закрепления точки
	содержатся в Едином государственном реестре недвижимости		определены в результате выполнения комплексных кадастровых работ				
	X	Y	X	Y			
1	2	3	4	5	6	7	8
591	491 728,64	1 263 373,64	491 728,64	1 263 373,64	Геодезический метод	0,10	Закрепление отсутствует
592	491 703,52	1 263 407,67	491 703,52	1 263 407,67	—		
593	491 683,92	1 263 393,14	491 683,92	1 263 393,14			
594	491 688,56	1 263 386,86	491 688,56	1 263 386,86			
595	491 694,01	1 263 386,46	491 694,01	1 263 386,46			
596	491 693,72	1 263 382,47	491 693,72	1 263 382,47			
597	491 691,69	1 263 382,61	491 691,69	1 263 382,61			
598	491 708,25	1 263 360,21	491 708,25	1 263 360,21			
591	491 728,64	1 263 373,64	491 728,64	1 263 373,64	Геодезический метод		

2. Сведения о частях границ уточняемого земельного участка с кадастровым номером67:25:0010610:2974:

Обозначение части границ		Горизонтальное проложение (S), м	Описание прохождения части границ	Сведения о согласовании местоположения границ (согласовано/спорное)
от т.	до т.			
1	2	3	4	5
591	592	42,30	—	согласовано
592	593	24,40		
593	594	7,81		
594	595	5,46		
595	596	4,00		
596	597	2,03		
597	598	27,86		
598	591	24,42		

3. Сведения о характеристиках уточняемого земельного участка с кадастровым номером67:25:0010610:2974:

№ п/п	Наименование характеристики	Значение характеристики
-------	-----------------------------	-------------------------

1	2	3
1.	Адрес земельного участка	—
1.1.	Сведения о местоположении земельного участка (при отсутствии адреса) в структурированном в соответствии с федеральной информационной адресной системой виде	215800, Российская Федерация, Смоленская область, Ярцевский р-н, Ярцево г, Гагарина ул, д 3
1.2.	Дополнительные сведения о местоположении земельного участка	—
2.	Площадь земельного участка $\pm$ величина погрешности определения (вычисления) площади ( $P \pm \Delta P$ ), м <sup>2</sup>	$1\,000 \pm 11,00$
3.	Формула, примененная для вычисления предельной погрешности определения площади земельного участка, с подставленными значениями и итоговые (вычисленные) значения	$3,5*0,10*\sqrt{(1\,000,00)} = 11$
4.	Площадь земельного участка согласно сведениям Единого государственного реестра недвижимости (Ркад), м <sup>2</sup>	1 000,00
5.	Оценка расхождения Р и Ркад ( $P - P_{кад}$ ), м <sup>2</sup>	0
6.	Предельный минимальный и максимальный размеры земельного участка (Рмин и Рмакс), м <sup>2</sup>	— —
7.	Кадастровый или иной государственный учетный номер (инвентарный) здания, сооружения, объекта незавершенного строительства, расположенного на земельном участке	—
8.	Вид (виды) разрешенного использования	спорт (здание Тира)
8.1.	Дополнительные сведения об использовании земельного участка	—
9.	Сведения о земельных участках (землях общего пользования, территории общего пользования), посредством которых обеспечивается доступ	—
10.	Иные сведения	—
<b>4. Пояснения к сведениям об уточняемом земельном участке с кадастровым номером</b>		<b>67:25:0010610:2974 :</b>
1.	—	

1. Сведения о характерных точках границ уточняемого земельного участка с кадастровым номером						67:25:0010610:2975		:
Система координат				МСК-67, зона 1		Зона № 1		
Обозначение характерных точек границ	Координаты, м				Метод определения координат	Формулы, примененные для расчета средней квадратической погрешности определения координат характерных точек границ (Mt), с подставленными в такие формулы значениями и итоговые (вычисленные) значения Mt, м	Описание закрепления точки	
	содержатся в Едином государственном реестре недвижимости		определены в результате выполнения комплексных кадастровых работ					
	X	Y	X	Y				
1	2	3	4	5	6	7	8	
599	491 714,12	1 263 209,25	491 714,12	1 263 209,25	—	0,10	—	
515	491 702,44	1 263 228,08	491 702,44	1 263 228,08			Закрепление отсутствует	
514	491 683,32	1 263 253,96	491 683,32	1 263 253,96				
600	491 643,80	1 263 225,00	491 643,80	1 263 225,00			—	
601	491 652,90	1 263 212,00	491 652,90	1 263 212,00				
602	491 675,66	1 263 184,80	491 675,66	1 263 184,80			Закрепление отсутствует	
603	491 683,00	1 263 189,47	491 683,00	1 263 189,47				
604	491 700,75	1 263 209,12	491 700,75	1 263 209,12				
605	491 693,54	1 263 218,79	491 693,54	1 263 218,79				
606	491 689,77	1 263 215,98	491 689,77	1 263 215,98				
607	491 687,38	1 263 219,18	491 687,38	1 263 219,18				
608	491 694,39	1 263 224,43	491 694,39	1 263 224,43				
609	491 705,92	1 263 208,88	491 705,92	1 263 208,88				
610	491 695,66	1 263 197,52	491 695,66	1 263 197,52				
599	491 714,12	1 263 209,25	491 714,12	1 263 209,25			—	
2. Сведения о частях границ уточняемого земельного участка с кадастровым номером						67:25:0010610:2975		:
Обозначение части границ		Горизонтальное проложение (S), м	Описание прохождения части границ		Сведения о согласовании местоположения границ (согласовано/спорное)			
от т.	до т.							
1	2	3	4		5			
599	515	22,16	—		согласовано			
515	514	32,18						
514	600	49,00						
600	601	15,87						

1	2	3	4	5
601	602	35,47	—	согласовано
602	603	8,70		
603	604	26,48		
604	605	12,06		
605	606	4,70		
606	607	3,99		
607	608	8,76		
608	609	19,36		
609	610	15,31		
610	599	21,87		

**3. Сведения о характеристиках уточняемого земельного участка с кадастровым номером** 67:25:0010610:2975 :

№ п/п	Наименование характеристики	Значение характеристики
1	2	3
1.	Адрес земельного участка	—
1.1.	Сведения о местоположении земельного участка (при отсутствии адреса) в структурированном в соответствии с федеральной информационной адресной системой виде	215800, Российская Федерация, Смоленская область, Ярцевский р-н, Ярцево г, Луначарского ул
1.2.	Дополнительные сведения о местоположении земельного участка	—
2.	Площадь земельного участка ± величина погрешности определения (вычисления) площади ( $P \pm \Delta P$ ), м²	$2\,371 \pm 17,00$
3.	Формула, примененная для вычисления предельной погрешности определения площади земельного участка, с подставленными значениями и итоговые (вычисленные) значения	$3,5*0,10*\sqrt{(2\,371,00)} = 17$
4.	Площадь земельного участка согласно сведениям Единого государственного реестра недвижимости (Ркад), м²	2 371,00
5.	Оценка расхождения Р и Ркад ( $P - P_{кад}$ ), м²	0
6.	Предельный минимальный и максимальный размеры земельного участка ( $P_{мин}$ и $P_{макс}$ ), м²	— —
7.	Кадастровый или иной государственный учетный номер (инвентарный) здания, сооружения, объекта незавершенного строительства, расположенного на земельном участке	—
8.	Вид (виды) разрешенного использования	под многоквартирным жилым домом
8.1.	Дополнительные сведения об использовании земельного участка	—

1	2				3				
9.	Сведения о земельных участках (землях общего пользования, территории общего пользования), посредством которых обеспечивается доступ				—				
10.	Иные сведения				—				
4. Пояснения к сведениям об уточняемом земельном участке с кадастровым номером					67:25:0010610:2975			:	
1.	—								
1. Сведения о характерных точках границ уточняемого земельного участка с кадастровым номером					67:25:0010610:2976				:
Система координат					МСК-67, зона 1				Зона № 1
Обозначение характерных точек границ	Координаты, м				Метод определения координат	Формулы, примененные для расчета средней квадратической погрешности определения координат характерных точек границ (Mt), с подставленными в такие формулы значениями и итоговые (вычисленные) значения Mt, м	Описание закрепления точки		
	содержатся в Едином государственном реестре недвижимости		определены в результате выполнения комплексных кадастровых работ						
	X	Y	X	Y					
1	2	3	4	5	6	7	8		
513	491 693,67	1 263 260,90	491 693,67	1 263 260,90	—	0,10	Закрепление отсутствует		
372	491 673,65	1 263 287,66	491 673,65	1 263 287,66					
377	491 661,54	1 263 304,20	491 661,54	1 263 304,20			—		
611	491 644,62	1 263 291,83	491 644,62	1 263 291,83					
612	491 650,29	1 263 283,99	491 650,29	1 263 283,99			Закрепление отсутствует		
613	491 647,05	1 263 281,65	491 647,05	1 263 281,65					
614	491 641,39	1 263 289,48	491 641,39	1 263 289,48			—		
615	491 612,00	1 263 268,00	491 612,00	1 263 268,00					
600	491 643,80	1 263 225,00	491 643,80	1 263 225,00			Закрепление отсутствует		
514	491 683,32	1 263 253,96	491 683,32	1 263 253,96					
513	491 693,67	1 263 260,90	491 693,67	1 263 260,90					
2. Сведения о частях границ уточняемого земельного участка с кадастровым номером					67:25:0010610:2976				:
Обозначение части границ		Горизонтальное проложение (S), м	Описание прохождения части границ		Сведения о согласовании местоположения границ (согласовано/спорное)				
от т.	до т.								
1	2	3	4		5				
513	372	33,42	—		согласовано				

1	2	3	4	5
372	377	20,50	—	согласовано
377	611	20,96		
611	612	9,68		
612	613	4,00		
613	614	9,66		
614	615	36,40		
615	600	53,48		
600	514	49,00		
514	513	12,46		

**3. Сведения о характеристиках уточняемого земельного участка с кадастровым номером** 67:25:0010610:2976 :

№ п/п	Наименование характеристики	Значение характеристики
1	2	3
1.	Адрес земельного участка	—
1.1.	Сведения о местоположении земельного участка (при отсутствии адреса) в структурированном в соответствии с федеральной информационной адресной системой виде	215800, Российская Федерация, Смоленская область, Ярцевский р-н, Ярцево г, Луначарского ул
1.2.	Дополнительные сведения о местоположении земельного участка	—
2.	Площадь земельного участка $\pm$ величина погрешности определения (вычисления) площади ( $P \pm \Delta P$ ), м <sup>2</sup>	$3\ 242 \pm 20,00$
3.	Формула, примененная для вычисления предельной погрешности определения площади земельного участка, с подставленными значениями и итоговые (вычисленные) значения	$3,5*0,10*\sqrt{(3\ 242,00)} = 20$
4.	Площадь земельного участка согласно сведениям Единого государственного реестра недвижимости (Ркад), м <sup>2</sup>	3 242,00
5.	Оценка расхождения Р и Ркад ( $P - P_{кад}$ ), м <sup>2</sup>	0
6.	Предельный минимальный и максимальный размеры земельного участка ( $P_{мин}$ и $P_{макс}$ ), м <sup>2</sup>	— —
7.	Кадастровый или иной государственный учетный номер (инвентарный) здания, сооружения, объекта незавершенного строительства, расположенного на земельном участке	—
8.	Вид (виды) разрешенного использования	под многоквартирным жилым домом
8.1.	Дополнительные сведения об использовании земельного участка	—



1	2				3			
9.	Сведения о земельных участках (землях общего пользования, территории общего пользования), посредством которых обеспечивается доступ				—			
10.	Иные сведения				—			
4. Пояснения к сведениям об уточняемом земельном участке с кадастровым номером					67:25:0010610:2976			:
1.	—							
1. Сведения о характерных точках границ уточняемого земельного участка с кадастровым номером					67:25:0010610:2977			:
Система координат					МСК-67, зона 1		Зона № 1	
Обоз- начение харак- терных точек границ	Координаты, м				Метод определения координат	Формулы, примененные для расчета средней квадратической погрешности определения координат характерных точек границ (Mt), с подставленными в такие формулы значениями и итоговые (вычисленные) значения Mt, м	Описание закрепления точки	
	содержатся в Едином государственном реестре недвижимости		определены в результате выполнения комплексных кадастровых работ					
	X	Y	X	Y				
1	2	3	4	5	6	7	8	
1								
377	491 661,54	1 263 304,20	491 661,54	1 263 304,20	—	0,10	Закрепление отсутствует	
376	491 628,61	1 263 349,17	491 628,61	1 263 349,17			—	
616	491 578,70	1 263 313,00	491 578,70	1 263 313,00			Закрепление отсутствует	
617	491 606,59	1 263 275,31	491 606,59	1 263 275,31				
618	491 635,66	1 263 297,45	491 635,66	1 263 297,45			Закрепление отсутствует	
619	491 617,63	1 263 323,45	491 617,63	1 263 323,45				
620	491 620,91	1 263 325,73	491 620,91	1 263 325,73			—	
621	491 640,03	1 263 298,18	491 640,03	1 263 298,18				
611	491 644,62	1 263 291,83	491 644,62	1 263 291,83			Закрепление отсутствует	
377	491 661,54	1 263 304,20	491 661,54	1 263 304,20				
2								
614	491 641,39	1 263 289,48	491 641,39	1 263 289,48	—	0,10	—	
622	491 637,98	1 263 294,19	491 637,98	1 263 294,19			Закрепление отсутствует	
623	491 608,97	1 263 272,09	491 608,97	1 263 272,09			—	
615	491 612,00	1 263 268,00	491 612,00	1 263 268,00				

1	2	3	4	5	6	7	8	
614	491 641,39	1 263 289,48	491 641,39	1 263 289,48	—	0,10	—	
2. Сведения о частях границ уточняемого земельного участка с кадастровым номером					67:25:0010610:2977			:
Обозначение части границ		Горизонтальное проложение (S), м	Описание прохождения части границ		Сведения о согласовании местоположения границ (согласовано/спорное)			
от т.	до т.							
1	2	3	4		5			
1								
377	376	55,74	—		согласовано			
376	616	61,64						
616	617	46,89						
617	618	36,54						
618	619	31,64						
619	620	3,99						
620	621	33,53						
621	611	7,84						
611	377	20,96						
2								
614	622	5,81	—		согласовано			
622	623	36,47						
623	615	5,09						
615	614	36,40						
3. Сведения о характеристиках уточняемого земельного участка с кадастровым номером					67:25:0010610:2977			:
№ п/п	Наименование характеристики				Значение характеристики			
1	2				3			
1.	Адрес земельного участка				—			
1.1.	Сведения о местоположении земельного участка (при отсутствии адреса) в структурированном в соответствии с федеральной информационной адресной системой виде				215800, Российская Федерация, Смоленская область, Ярцевский р-н, Ярцево г, Луначарского ул			
1.2.	Дополнительные сведения о местоположении земельного участка				—			
2.	Площадь земельного участка ± величина погрешности определения (вычисления) площади (P ± ΔP), м²				3 123 ± 24,00, (1) 2 924,83 ± 18,93, (2) 198,64 ± 4,93			

1	2	3
3.	Формула, примененная для вычисления предельной погрешности определения площади земельного участка, с подставленными значениями и итоговые (вычисленные) значения	$18,93 + 4,93 = 24$
4.	Площадь земельного участка согласно сведениям Единого государственного реестра недвижимости (Ркад), м <sup>2</sup>	3 123,00
5.	Оценка расхождения Р и Ркад (Р - Ркад), м <sup>2</sup>	0
6.	Предельный минимальный и максимальный размеры земельного участка (Рмин и Рмакс), м <sup>2</sup>	— —
7.	Кадастровый или иной государственный учетный номер (инвентарный) здания, сооружения, объекта незавершенного строительства, расположенного на земельном участке	—
8.	Вид (виды) разрешенного использования	под многоквартирным жилым домом
8.1.	Дополнительные сведения об использовании земельного участка	—
9.	Сведения о земельных участках (землях общего пользования, территории общего пользования), посредством которых обеспечивается доступ	—
10.	Иные сведения	—

**4. Пояснения к сведениям об уточняемом земельном участке с кадастровым номером** 67:25:0010610:2977 :

1.	—
----	---

**1. Сведения о характерных точках границ уточняемого земельного участка с кадастровым номером** 67:25:0010610:2985 :  
Система координат МСК-67, зона 1 Зона № 1

Обоз- начение харак- терных точек границ	Координаты, м				Метод определения координат	Формулы, примененные для расчета средней квадратической погрешности определения координат характерных точек границ (Mt), с подставленными в такие формулы значениями и итоговые (вычисленные) значения Mt, м	Описание закрепления точки
	содержатся в Едином государственном реестре недвижимости		определены в результате выполнения комплексных кадастровых работ				
	X	Y	X	Y			
1	2	3	4	5	6	7	8
624	491 853,07	1 263 322,67	491 853,07	1 263 322,67	Геодезический метод	0,10	Закрепление отсутствует
625	491 857,78	1 263 398,11	491 857,78	1 263 398,11	—		—
626	491 844,26	1 263 406,20	491 844,26	1 263 406,20			

1	2	3	4	5	6	7	8
95	491 842,10	1 263 406,39	491 842,10	1 263 406,39	—	—	—
94	491 839,81	1 263 356,32	491 839,81	1 263 356,32			
93	491 772,07	1 263 358,96	491 772,07	1 263 358,96	Геодезический метод	0,10	Закрепление отсутствует
340	491 771,61	1 263 357,26	491 771,61	1 263 357,26			
339	491 788,33	1 263 334,45	491 788,33	1 263 334,45			
627	491 811,03	1 263 330,70	491 811,03	1 263 330,70			
628	491 839,67	1 263 325,17	491 839,67	1 263 325,17			
624	491 853,07	1 263 322,67	491 853,07	1 263 322,67			

**2. Сведения о частях границ уточняемого земельного участка с кадастровым номером** 67:25:0010610:2985 :

Обозначение части границ		Горизонтальное проложение (S), м	Описание прохождения части границ	Сведения о согласовании местоположения границ (согласовано/спорное)
от т.	до т.			
1	2	3	4	5
624	625	75,59	—	согласовано
625	626	15,76		
626	95	2,17		
95	94	50,12		
94	93	67,79		
93	340	1,76		
340	339	28,28		
339	627	23,01		
627	628	29,17		
628	624	13,63		

**3. Сведения о характеристиках уточняемого земельного участка с кадастровым номером** 67:25:0010610:2985 :

№ п/п	Наименование характеристики	Значение характеристики
1	2	3
1.	Адрес земельного участка	—
1.1.	Сведения о местоположении земельного участка (при отсутствии адреса) в структурированном в соответствии с федеральной информационной адресной системой виде	215800, Российская Федерация, Смоленская область, Ярцевский р-н, Ярцево г, Ярцевское р-н, Чернышевского ул
1.2.	Дополнительные сведения о местоположении земельного участка	—
2.	Площадь земельного участка ± величина погрешности определения (вычисления) площади ( $P \pm \Delta P$ ), м²	2 817 ± 19,00

1	2				3		
3.	Формула, примененная для вычисления предельной погрешности определения площади земельного участка, с подставленными значениями и итоговые (вычисленные) значения				3,5*0,10*√(2 817,00) = 19		
4.	Площадь земельного участка согласно сведениям Единого государственного реестра недвижимости (Ркад), м²				2 817,00		
5.	Оценка расхождения Р и Ркад (Р - Ркад), м²				0		
6.	Предельный минимальный и максимальный размеры земельного участка (Рмин и Рмакс), м²				— —		
7.	Кадастровый или иной государственный учетный номер (инвентарный) здания, сооружения, объекта незавершенного строительства, расположенного на земельном участке				—		
8.	Вид (виды) разрешенного использования				образование и просвещение		
8.1.	Дополнительные сведения об использовании земельного участка				—		
9.	Сведения о земельных участках (землях общего пользования, территории общего пользования), посредством которых обеспечивается доступ				—		
10.	Иные сведения				—		
4. Пояснения к сведениям об уточняемом земельном участке с кадастровым номером					67:25:0010610:2985		
1.	—						
1. Сведения о характерных точках границ уточняемого земельного участка с кадастровым номером					67:25:0010610:2988		
Система координат					МСК-67, зона 1		
					Зона № 1		
Обоз- начение харак- терных точек границ	Координаты, м				Метод определения координат	Формулы, примененные для расчета средней квадратической погрешности определения координат характерных точек границ (Mt), с подставленными в такие формулы значениями и итоговые (вычисленные) значения Mt, м	Описание закрепления точки
	содержатся в Едином государственном реестре недвижимости		определены в результате выполнения комплексных кадастровых работ				
	X	Y	X	Y			
1	2	3	4	5	6	7	8
289	491 374,94	1 263 132,36	491 374,94	1 263 132,36	—	—	Временный межевой знак
268	491 354,66	1 263 152,06	491 354,66	1 263 152,06		0,00	
290	491 352,42	1 263 153,14	491 352,42	1 263 153,14		—	

1	2	3	4	5	6	7	8	
287	491 338,87	1 263 139,28	491 338,87	1 263 139,28	—	—	Временный межевой знак	
288	491 361,22	1 263 118,17	491 361,22	1 263 118,17				
289	491 374,94	1 263 132,36	491 374,94	1 263 132,36				
2. Сведения о частях границ уточняемого земельного участка с кадастровым номером					67:25:0010610:2988			:
Обозначение части границ		Горизонтальное проложение (S), м	Описание прохождения части границ		Сведения о согласовании местоположения границ (согласовано/спорное)			
от т.	до т.							
1	2	3	4		5			
289	268	28,27	—		согласовано			
268	290	2,49						
290	287	19,38						
287	288	30,74						
288	289	19,74						
3. Сведения о характеристиках уточняемого земельного участка с кадастровым номером					67:25:0010610:2988			:
№ п/п	Наименование характеристики			Значение характеристики				
1	2			3				
1.	Адрес земельного участка			Российская Федерация, Смоленская область, Ярцевский район, г. Ярцево, ул. Максима Горького, №34				
1.1.	Сведения о местоположении земельного участка (при отсутствии адреса) в структурированном в соответствии с федеральной информационной адресной системой виде			—				
1.2.	Дополнительные сведения о местоположении земельного участка			—				
2.	Площадь земельного участка ± величина погрешности определения (вычисления) площади (Р ± ΔР), м²			611 ± 9,00				
3.	Формула, примененная для вычисления предельной погрешности определения площади земельного участка, с подставленными значениями и итоговые (вычисленные) значения			3,5*0,10*√(611,00) = 9				
4.	Площадь земельного участка согласно сведениям Единого государственного реестра недвижимости (Ркад), м²			612,00				
5.	Оценка расхождения Р и Ркад (Р - Ркад), м²			1				
6.	Предельный минимальный и максимальный размеры земельного участка (Рмин и Рмакс), м²			— —				

1	2				3			
7.	Кадастровый или иной государственный учетный номер (инвентарный) здания, сооружения, объекта незавершенного строительства, расположенного на земельном участке				—			
8.	Вид (виды) разрешенного использования				под больничный городок			
8.1.	Дополнительные сведения об использовании земельного участка				—			
9.	Сведения о земельных участках (землях общего пользования, территории общего пользования), посредством которых обеспечивается доступ				—			
10.	Иные сведения				—			
4. Пояснения к сведениям об уточняемом земельном участке с кадастровым номером					67:25:0010610:2988			:
1.	—							
1. Сведения о характерных точках границ уточняемого земельного участка с кадастровым номером					67:25:0010610:2996			:
Система координат					МСК-67, зона 1			Зона № 1
Обозначение характерных точек границ	Координаты, м				Метод определения координат	Формулы, примененные для расчета средней квадратической погрешности определения координат характерных точек границ (Mt), с подставленными в такие формулы значениями и итоговые (вычисленные) значения Mt, м	Описание закрепления точки	
	содержатся в Едином государственном реестре недвижимости		определены в результате выполнения комплексных кадастровых работ					
	X	Y	X	Y				
1	2	3	4	5	6	7	8	
1								
340	491 771,61	1 263 357,26	491 771,61	1 263 357,26	Геодезический метод	0,10	Закрепление отсутствует	
93	491 772,07	1 263 358,96	491 772,07	1 263 358,96		—		
92	491 772,45	1 263 367,63	491 772,45	1 263 367,63				
91	491 772,92	1 263 389,07	491 772,92	1 263 389,07				
90	491 773,31	1 263 398,42	491 773,31	1 263 398,42				
89	491 773,76	1 263 412,45	491 773,76	1 263 412,45				
174	491 768,35	1 263 419,16	491 768,35	1 263 419,16		0,10		
173	491 764,87	1 263 425,12	491 764,87	1 263 425,12				
176	491 771,70	1 263 429,21	491 771,70	1 263 429,21				
96	491 769,32	1 263 466,29	491 769,32	1 263 466,29				

1	2	3	4	5	6	7	8
102	491 678,02	1 263 398,60	491 678,02	1 263 398,60	Геодезический метод	0,10	Закрепление отсутствует
629	491 686,48	1 263 387,01	491 686,48	1 263 387,01	—		—
594	491 688,56	1 263 386,86	491 688,56	1 263 386,86			Закрепление отсутствует
593	491 683,92	1 263 393,14	491 683,92	1 263 393,14			
592	491 703,52	1 263 407,67	491 703,52	1 263 407,67			
591	491 728,64	1 263 373,64	491 728,64	1 263 373,64	Геодезический метод		
341	491 751,08	1 263 388,42	491 751,08	1 263 388,42			
340	491 771,61	1 263 357,26	491 771,61	1 263 357,26			

2							
630	491 689,57	1 263 382,77	491 689,57	1 263 382,77	—	0,10	—
631	491 706,76	1 263 359,23	491 706,76	1 263 359,23			Закрепление отсутствует
598	491 708,25	1 263 360,21	491 708,25	1 263 360,21			
597	491 691,69	1 263 382,61	491 691,69	1 263 382,61			
630	491 689,57	1 263 382,77	491 689,57	1 263 382,77			—

2. Сведения о частях границ уточняемого земельного участка с кадастровым номером
67:25:0010610:2996
:

Обозначение части границ		Горизонтальное проложение (S), м	Описание прохождения части границ	Сведения о согласовании местоположения границ (согласовано/спорное)
от т.	до т.			
1	2	3	4	5

1				
340	93	1,76	—	согласовано
93	92	8,68		
92	91	21,45		
91	90	9,36		
90	89	14,04		
89	174	8,62		
174	173	6,90		
173	176	7,96		
176	96	37,16		
96	102	113,66		
102	629	14,35		
629	594	2,09		
594	593	7,81		
593	592	24,40		
592	591	42,30		



1	2	3	4	5
591	341	26,87	—	согласовано
341	340	37,32		
2				
630	631	29,15	—	согласовано
631	598	1,78		
598	597	27,86		
597	630	2,13		
3. Сведения о характеристиках уточняемого земельного участка с кадастровым номером 67:25:0010610:2996 :				
№ п/п	Наименование характеристики		Значение характеристики	
1	2		3	
1.	Адрес земельного участка		—	
1.1.	Сведения о местоположении земельного участка (при отсутствии адреса) в структурированном в соответствии с федеральной информационной адресной системой виде		Российская Федерация, Смоленская область, Ярцевский р-н, Ярцево г, Гагарина ул	
1.2.	Дополнительные сведения о местоположении земельного участка		—	
2.	Площадь земельного участка ± величина погрешности определения (вычисления) площади (Р ± ΔР), м²		4 396 ± 26,00, (1) 4 348,01 ± 23,08, (2) 48,38 ± 2,43	
3.	Формула, примененная для вычисления предельной погрешности определения площади земельного участка, с подставленными значениями и итоговые (вычисленные) значения		23,08 + 2,43 = 26	
4.	Площадь земельного участка согласно сведениям Единого государственного реестра недвижимости (Ркад), м²		4 396,00	
5.	Оценка расхождения Р и Ркад (Р - Ркад), м²		0	
6.	Предельный минимальный и максимальный размеры земельного участка (Рмин и Рмакс), м²		— —	
7.	Кадастровый или иной государственный учетный номер (инвентарный) здания, сооружения, объекта незавершенного строительства, расположенного на земельном участке		—	
8.	Вид (виды) разрешенного использования		земельный участок (территории) общего пользования	
8.1.	Дополнительные сведения об использовании земельного участка		—	
9.	Сведения о земельных участках (землях общего пользования, территории общего пользования), посредством которых обеспечивается доступ		—	

1	2				3				
10.	Иные сведения				—				
4. Пояснения к сведениям об уточняемом земельном участке с кадастровым номером					67:25:0010610:2996			:	
1.	—								
1. Сведения о характерных точках границ уточняемого земельного участка с кадастровым номером					67:25:0010610:2997				:
Система координат					МСК-67, зона 1				Зона № 1
Обозначение характерных точек границ	Координаты, м				Метод определения координат	Формулы, примененные для расчета средней квадратической погрешности определения координат характерных точек границ (Mt), с подставленными в такие формулы значениями и итоговые (вычисленные) значения Mt, м	Описание закрепления точки		
	содержатся в Едином государственном реестре недвижимости		определены в результате выполнения комплексных кадастровых работ						
	X	Y	X	Y					
1	2	3	4	5	6	7	8		
96	491 769,32	1 263 466,29	491 769,32	1 263 466,29	Геодезический метод	0,10	Закрепление отсутствует		
632	491 752,34	1 263 489,19	491 752,34	1 263 489,19	—				
633	491 720,02	1 263 463,31	491 720,02	1 263 463,31					
634	491 714,33	1 263 466,57	491 714,33	1 263 466,57					
635	491 693,02	1 263 492,87	491 693,02	1 263 492,87					
636	491 659,07	1 263 465,09	491 659,07	1 263 465,09					
637	491 643,02	1 263 485,79	491 643,02	1 263 485,79					
42	491 638,24	1 263 482,11	491 638,24	1 263 482,11					
41	491 650,32	1 263 464,88	491 650,32	1 263 464,88					
99	491 660,40	1 263 450,51	491 660,40	1 263 450,51					
100	491 647,12	1 263 440,67	491 647,12	1 263 440,67					
101	491 650,28	1 263 436,60	491 650,28	1 263 436,60					
102	491 678,02	1 263 398,60	491 678,02	1 263 398,60					
96	491 769,32	1 263 466,29	491 769,32	1 263 466,29	Геодезический метод		Закрепление отсутствует		
2. Сведения о частях границ уточняемого земельного участка с кадастровым номером					67:25:0010610:2997				:
Обозначение части границ		Горизонтальное проложение (S), м	Описание прохождения части границ		Сведения о согласовании местоположения границ (согласовано/спорное)				
от т.	до т.								
1	2	3	4		5				
96	632	28,51	—		согласовано				

1	2	3	4	5
632	633	41,40	—	согласовано
633	634	6,56		
634	635	33,85		
635	636	43,87		
636	637	26,19		
637	42	6,03		
42	41	21,04		
41	99	17,55		
99	100	16,53		
100	101	5,15		
101	102	47,05		
102	96	113,66		

**3. Сведения о характеристиках уточняемого земельного участка с кадастровым номером** 67:25:0010610:2997 :

№ п/п	Наименование характеристики	Значение характеристики
1	2	3
1.	Адрес земельного участка	—
1.1.	Сведения о местоположении земельного участка (при отсутствии адреса) в структурированном в соответствии с федеральной информационной адресной системой виде	Российская Федерация, Смоленская область, Ярцевский р-н, Ярцево г, Гагарина ул
1.2.	Дополнительные сведения о местоположении земельного участка	—
2.	Площадь земельного участка ± величина погрешности определения (вычисления) площади ( $P \pm \Delta P$ ), м²	$5\,710 \pm 26,00$
3.	Формула, примененная для вычисления предельной погрешности определения площади земельного участка, с подставленными значениями и итоговые (вычисленные) значения	$3,5*0,10*\sqrt{(5\,710,00)} = 26$
4.	Площадь земельного участка согласно сведениям Единого государственного реестра недвижимости (Ркад), м²	5 710,00
5.	Оценка расхождения Р и Ркад ( $P - P_{кад}$ ), м²	0
6.	Предельный минимальный и максимальный размеры земельного участка ( $P_{мин}$ и $P_{макс}$ ), м²	— —
7.	Кадастровый или иной государственный учетный номер (инвентарный) здания, сооружения, объекта незавершенного строительства, расположенного на земельном участке	—

1	2				3		
8.	Вид (виды) разрешенного использования				Под здание районного центра культуры и искусства		
8.1.	Дополнительные сведения об использовании земельного участка				—		
9.	Сведения о земельных участках (землях общего пользования, территории общего пользования), посредством которых обеспечивается доступ				—		
10.	Иные сведения				—		
4. Пояснения к сведениям об уточняемом земельном участке с кадастровым номером					67:25:0010610:2997 :		
1.	—						
1. Сведения о характерных точках границ уточняемого земельного участка с кадастровым номером					67:25:0010610:2998 :		
Система координат МСК-67, зона 1					Зона № 1		
Обоз- начение харак- терных точек границ	Координаты, м				Метод определения координат	Формулы, примененные для расчета средней квадратической погрешности определения координат характерных точек границ (Mt), с подставленными в такие формулы значениями и итоговые (вычисленные) значения Mt, м	Описание закрепления точки
	содержатся в Едином государственном реестре недвижимости		определены в результате выполнения комплексных кадастровых работ				
	X	Y	X	Y			
1	2	3	4	5	6	7	8
400	491 870,77	1 263 485,14	491 870,77	1 263 485,14	—	0,10	Закрепление отсутствует
406	491 767,31	1 263 494,42	491 767,31	1 263 494,42			
405	491 761,78	1 263 490,15	491 761,78	1 263 490,15			
638	491 755,34	1 263 485,14	491 755,34	1 263 485,14	—		
96	491 769,32	1 263 466,29	491 769,32	1 263 466,29	Геодезический метод		Закрепление отсутствует
176	491 771,70	1 263 429,21	491 771,70	1 263 429,21			
175	491 775,18	1 263 423,12	491 775,18	1 263 423,12	—		
331	491 776,07	1 263 417,42	491 776,07	1 263 417,42			
330	491 778,00	1 263 438,88	491 778,00	1 263 438,88			
329	491 812,83	1 263 437,22	491 812,83	1 263 437,22			
328	491 812,54	1 263 433,94	491 812,54	1 263 433,94			
327	491 811,47	1 263 418,35	491 811,47	1 263 418,35			
326	491 811,09	1 263 413,71	491 811,09	1 263 413,71			
639	491 838,27	1 263 412,64	491 838,27	1 263 412,64			

1	2	3	4	5	6	7	8
227	491 843,52	1 263 478,64	491 843,52	1 263 478,64	—	0,10	—
226	491 867,91	1 263 477,19	491 867,91	1 263 477,19			
640	491 870,19	1 263 477,13	491 870,19	1 263 477,13			
400	491 870,77	1 263 485,14	491 870,77	1 263 485,14			Закрепление отсутствует

Вырез 1 из 1

162	491 793,02	1 263 445,46	491 793,02	1 263 445,46	—	0,10	—
163	491 792,73	1 263 450,45	491 792,73	1 263 450,45			
164	491 782,89	1 263 449,98	491 782,89	1 263 449,98			
165	491 783,16	1 263 445,09	491 783,16	1 263 445,09			
166	491 784,14	1 263 445,10	491 784,14	1 263 445,10			
167	491 791,99	1 263 445,42	491 791,99	1 263 445,42			
162	491 793,02	1 263 445,46	491 793,02	1 263 445,46			

2. Сведения о частях границ уточняемого земельного участка с кадастровым номером 67:25:0010610:2998 :

Обозначение части границ		Горизонтальное проложение (S), м	Описание прохождения части границ	Сведения о согласовании местоположения границ (согласовано/спорное)
от т.	до т.			
1	2	3	4	5
400	406	103,88	—	согласовано
406	405	6,99		
405	638	8,16		
638	96	23,47		
96	176	37,16		
176	175	7,01		
175	331	5,77		
331	330	21,55		
330	329	34,87		
329	328	3,29		
328	327	15,63		
327	326	4,66		
326	639	27,20		
639	227	66,21		
227	226	24,43		
226	640	2,28		
640	400	8,03		

Вырез 1 из 1

1	2	3	4	5
162	163	5,00	—	согласовано
163	164	9,85		
164	165	4,90		
165	166	0,98		
166	167	7,86		
167	162	1,03		

**3. Сведения о характеристиках уточняемого земельного участка с кадастровым номером** 67:25:0010610:2998 :

№ п/п	Наименование характеристики	Значение характеристики
1	2	3
1.	Адрес земельного участка	—
1.1.	Сведения о местоположении земельного участка (при отсутствии адреса) в структурированном в соответствии с федеральной информационной адресной системой виде	215800, Российская Федерация, Смоленская область, Ярцевский р-н, Ярцево г, Чернышевского ул
1.2.	Дополнительные сведения о местоположении земельного участка	—
2.	Площадь земельного участка $\pm$ величина погрешности определения (вычисления) площади ( $P \pm \Delta P$ ), м <sup>2</sup>	$4\,977 \pm 25,00$
3.	Формула, примененная для вычисления предельной погрешности определения площади земельного участка, с подставленными значениями и итоговые (вычисленные) значения	$3,5*0,10*\sqrt{(4\,977,00)} = 25$
4.	Площадь земельного участка согласно сведениям Единого государственного реестра недвижимости (Ркад), м <sup>2</sup>	4 977,00
5.	Оценка расхождения Р и Ркад ( $P - P_{кад}$ ), м <sup>2</sup>	0
6.	Предельный минимальный и максимальный размеры земельного участка ( $P_{мин}$ и $P_{макс}$ ), м <sup>2</sup>	— —
7.	Кадастровый или иной государственный учетный номер (инвентарный) здания, сооружения, объекта незавершенного строительства, расположенного на земельном участке	—
8.	Вид (виды) разрешенного использования	земельный участок (территории) общего пользования
8.1.	Дополнительные сведения об использовании земельного участка	—
9.	Сведения о земельных участках (землях общего пользования, территории общего пользования), посредством которых обеспечивается доступ	—
10.	Иные сведения	—

4. Пояснения к сведениям об уточняемом земельном участке с кадастровым номером					67:25:0010610:2998			:
1.		—						
1. Сведения о характерных точках границ уточняемого земельного участка с кадастровым номером					67:25:0010610:3			:
Система координат		МСК-67, зона 1			Зона №			1
Обоз- начение харак- терных точек границ	Координаты, м				Метод определения координат	Формулы, примененные для расчета средней квадратической погрешности определения координат характерных точек границ (Mt), с подставленными в такие формулы значениями и итоговые (вычисленные) значения Mt, м	Описание закрепления точки	
	содержатся в Едином государственном реестре недвижимости		определены в результате выполнения комплексных кадастровых работ					
	X	Y	X	Y				
1	2	3	4	5	6	7	8	
5	491 275,69	1 263 235,09	491 275,69	1 263 235,09	—	0,10	Закрепление отсутствует	
6	491 271,86	1 263 239,02	491 271,86	1 263 239,02				
7	491 267,21	1 263 234,50	491 267,21	1 263 234,50				
8	491 271,04	1 263 230,56	491 271,04	1 263 230,56				
5	491 275,69	1 263 235,09	491 275,69	1 263 235,09				
2. Сведения о частях границ уточняемого земельного участка с кадастровым номером					67:25:0010610:3			:
Обозначение части границ		Горизонтальное проложение (S), м	Описание прохождения части границ		Сведения о согласовании местоположения границ (согласовано/спорное)			
от т.	до т.							
1	2	3	4		5			
5	6	5,49	—		согласовано			
6	7	6,48						
7	8	5,49						
8	5	6,49						
3. Сведения о характеристиках уточняемого земельного участка с кадастровым номером					67:25:0010610:3			:
№ п/п	Наименование характеристики				Значение характеристики			
1	2				3			

1	2	3
1.	Адрес земельного участка	—
1.1.	Сведения о местоположении земельного участка (при отсутствии адреса) в структурированном в соответствии с федеральной информационной адресной системой виде	Российская Федерация, Смоленская область, Ярцевский р-н, Ярцево г, Максима Горького ул
1.2.	Дополнительные сведения о местоположении земельного участка	—
2.	Площадь земельного участка $\pm$ величина погрешности определения (вычисления) площади ( $P \pm \Delta P$ ), м <sup>2</sup>	$36 \pm 2,00$
3.	Формула, примененная для вычисления предельной погрешности определения площади земельного участка, с подставленными значениями и итоговые (вычисленные) значения	$3,5*0,10*\sqrt{(36,00)} = 2$
4.	Площадь земельного участка согласно сведениям Единого государственного реестра недвижимости (Ркад), м <sup>2</sup>	36,00
5.	Оценка расхождения Р и Ркад ( $P - P_{кад}$ ), м <sup>2</sup>	0
6.	Предельный минимальный и максимальный размеры земельного участка ( $P_{мин}$ и $P_{макс}$ ), м <sup>2</sup>	— —
7.	Кадастровый или иной государственный учетный номер (инвентарный) здания, сооружения, объекта незавершенного строительства, расположенного на земельном участке	—
8.	Вид (виды) разрешенного использования	Под торговый киоск
8.1.	Дополнительные сведения об использовании земельного участка	—
9.	Сведения о земельных участках (землях общего пользования, территории общего пользования), посредством которых обеспечивается доступ	—
10.	Иные сведения	—
<b>4. Пояснения к сведениям об уточняемом земельном участке с кадастровым номером</b>		<b>67:25:0010610:3 :</b>
1.	—	



1. Сведения о характерных точках границ уточняемого земельного участка с кадастровым номером

67:25:0010610:3030

Система координат

МСК-67, зона 1

Зона №

1

Обоз- начение харак- терных точек границ	Координаты, м				Метод определения координат	Формулы, примененные для расчета средней квадратической погрешности определения координат характерных точек границ (Mt), с подставленными в такие формулы значениями и итоговые (вычисленные) значения Mt, м	Описание закрепления точки
	содержатся в Едином государственном реестре недвижимости		определены в результате выполнения комплексных кадастровых работ				
	X	Y	X	Y			
1	2	3	4	5	6	7	8
234	492 048,27	1 263 285,07	492 048,27	1 263 285,07	—	0,10	Закрепление отсутствует
238	492 049,69	1 263 300,38	492 049,69	1 263 300,38			
578	492 036,69	1 263 300,37	492 036,69	1 263 300,37			
584	492 021,37	1 263 300,34	492 021,37	1 263 300,34			
583	492 015,47	1 263 299,97	492 015,47	1 263 299,97			
641	492 014,45	1 263 293,54	492 014,45	1 263 293,54			
642	492 013,83	1 263 289,58	492 013,83	1 263 289,58			
314	492 013,58	1 263 288,00	492 013,58	1 263 288,00			
313	492 020,07	1 263 287,45	492 020,07	1 263 287,45			
234	492 048,27	1 263 285,07	492 048,27	1 263 285,07			

2. Сведения о частях границ уточняемого земельного участка с кадастровым номером

67:25:0010610:3030

Обозначение части границ		Горизонтальное проложение (S), м	Описание прохождения части границ	Сведения о согласовании местоположения границ (согласовано/спорное)
от т.	до т.			
1	2	3	4	5
234	238	15,38	—	согласовано
238	578	13,00		
578	584	15,32		
584	583	5,91		
583	641	6,51		
641	642	4,01		
642	314	1,60		
314	313	6,51		
313	234	28,30		

3. Сведения о характеристиках уточняемого земельного участка с кадастровым номером 67:25:0010610:3030 :		
№ п/п	Наименование характеристики	Значение характеристики
1	2	3
1.	Адрес земельного участка	—
1.1.	Сведения о местоположении земельного участка (при отсутствии адреса) в структурированном в соответствии с федеральной информационной адресной системой виде	215800, Российская Федерация, Смоленская область, Ярцевский р-н, Ярцево г, Советская ул, д 12Г
1.2.	Дополнительные сведения о местоположении земельного участка	—
2.	Площадь земельного участка ± величина погрешности определения (вычисления) площади ( $P \pm \Delta P$ ), м²	$477 \pm 8,00$
3.	Формула, примененная для вычисления предельной погрешности определения площади земельного участка, с подставленными значениями и итоговые (вычисленные) значения	$3,5 * 0,10 * \sqrt{(477,00)} = 8$
4.	Площадь земельного участка согласно сведениям Единого государственного реестра недвижимости (Ркад), м²	477,00
5.	Оценка расхождения Р и Ркад ( $P - P_{кад}$ ), м²	0
6.	Предельный минимальный и максимальный размеры земельного участка ( $P_{мин}$ и $P_{макс}$ ), м²	— —
7.	Кадастровый или иной государственный учетный номер (инвентарный) здания, сооружения, объекта незавершенного строительства, расположенного на земельном участке	—
8.	Вид (виды) разрешенного использования	Магазины
8.1.	Дополнительные сведения об использовании земельного участка	—
9.	Сведения о земельных участках (землях общего пользования, территории общего пользования), посредством которых обеспечивается доступ	—
10.	Иные сведения	—
4. Пояснения к сведениям об уточняемом земельном участке с кадастровым номером 67:25:0010610:3030 :		
1.	—	

1. Сведения о характерных точках границ уточняемого земельного участка с кадастровым номером					67:25:0010610:39			:
Система координат					МСК-67, зона 1			Зона № 1
Обозначение характерных точек границ	Координаты, м				Метод определения координат	Формулы, примененные для расчета средней квадратической погрешности определения координат характерных точек границ (Mt), с подставленными в такие формулы значениями и итоговые (вычисленные) значения Mt, м	Описание закрепления точки	
	содержатся в Едином государственном реестре недвижимости		определены в результате выполнения комплексных кадастровых работ					
	X	Y	X	Y				
1	2	3	4	5	6	7	8	
112	491 384,75	1 263 333,96	491 384,75	1 263 333,96	—	0,10	—	
113	491 381,26	1 263 337,47	491 381,26	1 263 337,47				
114	491 377,68	1 263 334,07	491 377,68	1 263 334,07				
115	491 381,02	1 263 330,44	491 381,02	1 263 330,44				
112	491 384,75	1 263 333,96	491 384,75	1 263 333,96				
2. Сведения о частях границ уточняемого земельного участка с кадастровым номером					67:25:0010610:39			:
Обозначение части границ		Горизонтальное проложение (S), м	Описание прохождения части границ		Сведения о согласовании местоположения границ (согласовано/спорное)			
от т.	до т.							
1	2	3	4		5			
112	113	4,95	—		согласовано			
113	114	4,94						
114	115	4,93						
115	112	5,13						
3. Сведения о характеристиках уточняемого земельного участка с кадастровым номером					67:25:0010610:39			:
№ п/п	Наименование характеристики			Значение характеристики				
1	2			3				
1.	Адрес земельного участка			—				
1.1.	Сведения о местоположении земельного участка (при отсутствии адреса) в структурированном в соответствии с федеральной информационной адресной системой виде			Российская Федерация, Смоленская область, Ярцевский р-н, Ярцево г, Максима Горького ул, д 26г				
1.2.	Дополнительные сведения о местоположении земельного участка			—				

1	2				3		
2.	Площадь земельного участка ± величина погрешности определения (вычисления) площади (Р ± ΔР), м²				25 ± 2,00		
3.	Формула, примененная для вычисления предельной погрешности определения площади земельного участка, с подставленными значениями и итоговые (вычисленные) значения				3,5*0,10*√(25,00) = 2		
4.	Площадь земельного участка согласно сведениям Единого государственного реестра недвижимости (Ркад), м²				25,00		
5.	Оценка расхождения Р и Ркад (Р - Ркад), м²				0		
6.	Предельный минимальный и максимальный размеры земельного участка (Рмин и Рмакс), м²				— —		
7.	Кадастровый или иной государственный учетный номер (инвентарный) здания, сооружения, объекта незавершенного строительства, расположенного на земельном участке				—		
8.	Вид (виды) разрешенного использования				Под временный торговый киоск		
8.1.	Дополнительные сведения об использовании земельного участка				—		
9.	Сведения о земельных участках (землях общего пользования, территории общего пользования), посредством которых обеспечивается доступ				—		
10.	Иные сведения				—		
4. Пояснения к сведениям об уточняемом земельном участке с кадастровым номером					67:25:0010610:39 :		
1.	—						
1. Сведения о характерных точках границ уточняемого земельного участка с кадастровым номером					67:25:0010610:4 :		
Система координат МСК-67, зона 1					Зона № 1		
Обоз- начение харак- терных точек границ	Координаты, м				Метод определения координат	Формулы, примененные для расчета средней квадратической погрешности определения координат характерных точек границ (Mt), с подставленными в такие формулы значениями и итоговые (вычисленные) значения Mt, м	Описание закрепления точки
	содержатся в Едином государственном реестре недвижимости		определены в результате выполнения комплексных кадастровых работ				
	X	Y	X	Y			
1	2	3	4	5	6	7	8

1	2	3	4	5	6	7	8
9	491 532,16	1 263 314,53	491 532,16	1 263 314,53	—	0,10	Долговременный межевой знак
10	491 561,07	1 263 335,74	491 561,07	1 263 335,74			—
11	491 565,34	1 263 338,87	491 565,34	1 263 338,87			
12	491 570,24	1 263 342,47	491 570,24	1 263 342,47			
13	491 551,13	1 263 369,73	491 551,13	1 263 369,73		0,30	
14	491 516,92	1 263 418,98	491 516,92	1 263 418,98			
15	491 514,35	1 263 422,69	491 514,35	1 263 422,69		Долговременный межевой знак	
16	491 468,82	1 263 384,26	491 468,82	1 263 384,26			
17	491 468,62	1 263 381,25	491 468,62	1 263 381,25			
18	491 468,30	1 263 376,35	491 468,30	1 263 376,35			
19	491 450,05	1 263 359,06	491 450,05	1 263 359,06			Закрепление отсутствует
20	491 448,75	1 263 357,80	491 448,75	1 263 357,80			
21	491 419,08	1 263 329,69	491 419,08	1 263 329,69		0,10	Долговременный межевой знак
22	491 419,95	1 263 328,74	491 419,95	1 263 328,74			—
23	491 424,19	1 263 324,07	491 424,19	1 263 324,07			
24	491 465,04	1 263 279,03	491 465,04	1 263 279,03			
25	491 502,73	1 263 309,93	491 502,73	1 263 309,93			
26	491 522,18	1 263 325,00	491 522,18	1 263 325,00			
9	491 532,16	1 263 314,53	491 532,16	1 263 314,53			Долговременный межевой знак

2. Сведения о частях границ уточняемого земельного участка с кадастровым номером	67:25:0010610:4	:
----------------------------------------------------------------------------------	-----------------	---

Обозначение части границ		Горизонтальное проложение (S), м	Описание прохождения части границ	Сведения о согласовании местоположения границ (согласовано/спорное)
от т.	до т.			

1	2	3	4	5
9	10	35,86	—	согласовано
10	11	5,29		
11	12	6,08		
12	13	33,29		
13	14	59,97		
14	15	4,51		
15	16	59,58		
16	17	3,02		
17	18	4,91		
18	19	25,14		
19	20	1,81		
20	21	40,87		
21	22	1,29		
22	23	6,31		
23	24	60,81		
24	25	48,74		
25	26	24,61		
26	9	14,46		

**3. Сведения о характеристиках уточняемого земельного участка с кадастровым номером** 67:25:0010610:4 :

№ п/п	Наименование характеристики	Значение характеристики
1	2	3
1.	Адрес земельного участка	—
1.1.	Сведения о местоположении земельного участка (при отсутствии адреса) в структурированном в соответствии с федеральной информационной адресной системой виде	Российская Федерация, Смоленская область, Ярцевский р-н, Ярцево г, Интернациональная ул, д 5
1.2.	Дополнительные сведения о местоположении земельного участка	—
2.	Площадь земельного участка ± величина погрешности определения (вычисления) площади ( $P \pm \Delta P$ ), м²	10 358 ± 36,00
3.	Формула, примененная для вычисления предельной погрешности определения площади земельного участка, с подставленными значениями и итоговые (вычисленные) значения	$3,5*0,10*\sqrt{(10\ 358,00)} = 36$

1	2				3		
4.	Площадь земельного участка согласно сведениям Единого государственного реестра недвижимости (Ркад), м²				10 358,00		
5.	Оценка расхождения Р и Ркад (Р - Ркад), м²				0		
6.	Предельный минимальный и максимальный размеры земельного участка (Рмин и Рмакс), м²				— —		
7.	Кадастровый или иной государственный учетный номер (инвентарный) здания, сооружения, объекта незавершенного строительства, расположенного на земельном участке				—		
8.	Вид (виды) разрешенного использования				под школу		
8.1.	Дополнительные сведения об использовании земельного участка				—		
9.	Сведения о земельных участках (землях общего пользования, территории общего пользования), посредством которых обеспечивается доступ				—		
10.	Иные сведения				—		
4. Пояснения к сведениям об уточняемом земельном участке с кадастровым номером					67:25:0010610:4		
1.	—						
1. Сведения о характерных точках границ уточняемого земельного участка с кадастровым номером					67:25:0010610:5		
Система координат					МСК-67, зона 1		
					Зона № 1		
Обоз- начение харак- терных точек границ	Координаты, м				Метод определения координат	Формулы, примененные для расчета средней квадратической погрешности определения координат характерных точек границ (Mt), с подставленными в такие формулы значениями и итоговые (вычисленные) значения Mt, м	Описание закрепления точки
	содержатся в Едином государственном реестре недвижимости		определены в результате выполнения комплексных кадастровых работ				
	X	Y	X	Y			
1	2	3	4	5	6	7	8
27	491 599,06	1 263 210,36	491 599,06	1 263 210,36	—	0,10	Долговременный межевой знак
28	491 539,50	1 263 290,26	491 539,50	1 263 290,26			Временный межевой знак
29	491 463,06	1 263 230,49	491 463,06	1 263 230,49			Долговременный межевой знак
30	491 520,55	1 263 154,10	491 520,55	1 263 154,10			Временный межевой знак

1	2	3	4	5	6	7	8
27	491 599,06	1 263 210,36	491 599,06	1 263 210,36	—	0,10	Долговременный межевой знак

**2. Сведения о частях границ уточняемого земельного участка с кадастровым номером** 67:25:0010610:5 :

Обозначение части границ		Горизонтальное проложение (S), м	Описание прохождения части границ	Сведения о согласовании местоположения границ (согласовано/спорное)
от т.	до т.			
1	2	3	4	5
27	28	99,66	—	согласовано
28	29	97,03		
29	30	95,61		
30	27	96,59		

**3. Сведения о характеристиках уточняемого земельного участка с кадастровым номером** 67:25:0010610:5 :

№ п/п	Наименование характеристики	Значение характеристики
1	2	3
1.	Адрес земельного участка	—
1.1.	Сведения о местоположении земельного участка (при отсутствии адреса) в структурированном в соответствии с федеральной информационной адресной системой виде	Российская Федерация, Смоленская область, Ярцевский р-н, Ярцево г, Максима Горького ул, д 266
1.2.	Дополнительные сведения о местоположении земельного участка	—
2.	Площадь земельного участка ± величина погрешности определения (вычисления) площади ( $P \pm \Delta P$ ), м²	$9\,450 \pm 34,00$
3.	Формула, примененная для вычисления предельной погрешности определения площади земельного участка, с подставленными значениями и итоговые (вычисленные) значения	$3,5 * 0,10 * \sqrt{(9\,450,00)} = 34$
4.	Площадь земельного участка согласно сведениям Единого государственного реестра недвижимости (Ркад), м²	9 450,00
5.	Оценка расхождения Р и Ркад ( $P - P_{кад}$ ), м²	0
6.	Предельный минимальный и максимальный размеры земельного участка ( $P_{мин}$ и $P_{макс}$ ), м²	— —
7.	Кадастровый или иной государственный учетный номер (инвентарный) здания, сооружения, объекта незавершенного строительства, расположенного на земельном участке	—
8.	Вид (виды) разрешенного использования	Под здания детского сада №9



1	2				3		
8.1.	Дополнительные сведения об использовании земельного участка				—		
9.	Сведения о земельных участках (землях общего пользования, территории общего пользования), посредством которых обеспечивается доступ				—		
10.	Иные сведения				—		
4. Пояснения к сведениям об уточняемом земельном участке с кадастровым номером 67:25:0010610:5 :							
1.	—						
1. Сведения о характерных точках границ уточняемого земельного участка с кадастровым номером 67:25:0010610:50 :							
Система координат МСК-67, зона 1 Зона № 1							
Обозначение характерных точек границ	Координаты, м				Метод определения координат	Формулы, примененные для расчета средней квадратической погрешности определения координат характерных точек границ (Mt), с подставленными в такие формулы значениями и итоговые (вычисленные) значения Mt, м	Описание закрепления точки
	содержатся в Едином государственном реестре недвижимости		определены в результате выполнения комплексных кадастровых работ				
	X	Y	X	Y			
1	2	3	4	5	6	7	8
116	491 633,35	1 263 167,73	491 633,35	1 263 167,73	—	0,30	—
117	491 606,81	1 263 208,25	491 606,81	1 263 208,25		0,10	Закрепление отсутствует
118	491 582,42	1 263 191,78	491 582,42	1 263 191,78		0,30	—
119	491 607,92	1 263 152,14	491 607,92	1 263 152,14			
116	491 633,35	1 263 167,73	491 633,35	1 263 167,73			
2. Сведения о частях границ уточняемого земельного участка с кадастровым номером 67:25:0010610:50 :							
Обозначение части границ		Горизонтальное проложение (S), м	Описание прохождения части границ		Сведения о согласовании местоположения границ (согласовано/спорное)		
от т.	до т.						
1	2	3	4		5		
116	117	48,44	—		согласовано		
117	118	29,43					
118	119	47,13					
119	116	29,83					
3. Сведения о характеристиках уточняемого земельного участка с кадастровым номером 67:25:0010610:50 :							
№ п/п	Наименование характеристики				Значение характеристики		

1	2	3
1.	Адрес земельного участка	—
1.1.	Сведения о местоположении земельного участка (при отсутствии адреса) в структурированном в соответствии с федеральной информационной адресной системой виде	215800, Российская Федерация, Смоленская область, Ярцевский р-н, Ярцево г, Чайковского ул, д 1
1.2.	Дополнительные сведения о местоположении земельного участка	—
2.	Площадь земельного участка $\pm$ величина погрешности определения (вычисления) площади ( $P \pm \Delta P$ ), м <sup>2</sup>	1 415 $\pm$ 13,00
3.	Формула, примененная для вычисления предельной погрешности определения площади земельного участка, с подставленными значениями и итоговые (вычисленные) значения	$3,5*0,10*\sqrt{(1\ 415,00)} = 13$
4.	Площадь земельного участка согласно сведениям Единого государственного реестра недвижимости (Ркад), м <sup>2</sup>	1 416,00
5.	Оценка расхождения Р и Ркад ( $P - P_{кад}$ ), м <sup>2</sup>	1
6.	Предельный минимальный и максимальный размеры земельного участка ( $P_{мин}$ и $P_{макс}$ ), м <sup>2</sup>	— —
7.	Кадастровый или иной государственный учетный номер (инвентарный) здания, сооружения, объекта незавершенного строительства, расположенного на земельном участке	—
8.	Вид (виды) разрешенного использования	Под 6-ти квартирный жилой дом в стадии незавершенного строительства
8.1.	Дополнительные сведения об использовании земельного участка	—
9.	Сведения о земельных участках (землях общего пользования, территории общего пользования), посредством которых обеспечивается доступ	—
10.	Иные сведения	—
<b>4. Пояснения к сведениям об уточняемом земельном участке с кадастровым номером</b>		<b>67:25:0010610:50 :</b>
1.	—	

1. Сведения о характерных точках границ уточняемого земельного участка с кадастровым номером					67:25:0010610:52			:
Система координат			МСК-67, зона 1		Зона №			1
Обоз- начение харак- терных точек границ	Координаты, м				Метод определения координат	Формулы, примененные для расчета средней квадратической погрешности определения координат характерных точек границ (Mt), с подставленными в такие формулы значениями и итоговые (вычисленные) значения Mt, м	Описание закрепления точки	
	содержатся в Едином государственном реестре недвижимости		определены в результате выполнения комплексных кадастровых работ					
	X	Y	X	Y				
1	2	3	4	5	6	7	8	
120	491 340,17	1 263 109,00	491 340,17	1 263 109,00	—	0,00	—	
121	491 336,95	1 263 111,98	491 336,95	1 263 111,98				
122	491 334,83	1 263 109,97	491 334,83	1 263 109,97				
123	491 316,93	1 263 128,64	491 316,93	1 263 128,64				
124	491 311,21	1 263 123,30	491 311,21	1 263 123,30				
125	491 314,69	1 263 119,84	491 314,69	1 263 119,84				
126	491 325,02	1 263 109,07	491 325,02	1 263 109,07				
127	491 324,95	1 263 107,71	491 324,95	1 263 107,71				
128	491 333,10	1 263 099,37	491 333,10	1 263 099,37				
129	491 331,49	1 263 097,85	491 331,49	1 263 097,85				
130	491 340,47	1 263 088,75	491 340,47	1 263 088,75				
131	491 348,46	1 263 096,06	491 348,46	1 263 096,06				
132	491 338,09	1 263 106,91	491 338,09	1 263 106,91				
120	491 340,17	1 263 109,00	491 340,17	1 263 109,00				
2. Сведения о частях границ уточняемого земельного участка с кадастровым номером					67:25:0010610:52			:
Обозначение части границ		Горизонтальное проложение (S), м	Описание прохождения части границ	Сведения о согласовании местоположения границ (согласовано/спорное)				
от т.	до т.							
1	2	3	4	5				
120	121	4,39	—	согласовано				
121	122	2,92						
122	123	25,86						
123	124	7,83						
124	125	4,91						

1	2	3	4	5
125	126	14,92	—	согласовано
126	127	1,36		
127	128	11,66		
128	129	2,21		
129	130	12,78		
130	131	10,83		
131	132	15,01		
132	120	2,95		

**3. Сведения о характеристиках уточняемого земельного участка с кадастровым номером** 67:25:0010610:52 :

№ п/п	Наименование характеристики	Значение характеристики
1	2	3
1.	Адрес земельного участка	—
1.1.	Сведения о местоположении земельного участка (при отсутствии адреса) в структурированном в соответствии с федеральной информационной адресной системой виде	Российская Федерация, Смоленская область, Ярцевский р-н, Ярцево г, Максима Горького ул
1.2.	Дополнительные сведения о местоположении земельного участка	—
2.	Площадь земельного участка ± величина погрешности определения (вычисления) площади ( $P \pm \Delta P$ ), м²	$416 \pm 7,00$
3.	Формула, примененная для вычисления предельной погрешности определения площади земельного участка, с подставленными значениями и итоговые (вычисленные) значения	$3,5 * 0,10 * \sqrt{(416,00)} = 7$
4.	Площадь земельного участка согласно сведениям Единого государственного реестра недвижимости (Ркад), м²	416,00
5.	Оценка расхождения Р и Ркад ( $P - P_{кад}$ ), м²	0
6.	Предельный минимальный и максимальный размеры земельного участка ( $P_{мин}$ и $P_{макс}$ ), м²	— —
7.	Кадастровый или иной государственный учетный номер (инвентарный) здания, сооружения, объекта незавершенного строительства, расположенного на земельном участке	—
8.	Вид (виды) разрешенного использования	Под зданием котельной №6
8.1.	Дополнительные сведения об использовании земельного участка	—

1	2				3		
9.	Сведения о земельных участках (землях общего пользования, территории общего пользования), посредством которых обеспечивается доступ				—		
10.	Иные сведения				—		
4. Пояснения к сведениям об уточняемом земельном участке с кадастровым номером 67:25:0010610:52 :							
1.	—						
1. Сведения о характерных точках границ уточняемого земельного участка с кадастровым номером 67:25:0010610:53 :							
Система координат МСК-67, зона 1 Зона № 1							
Обоз- начение харак- терных точек границ	Координаты, м				Метод определения координат	Формулы, примененные для расчета средней квадратической погрешности определения координат характерных точек границ (Mt), с подставленными в такие формулы значениями и итоговые (вычисленные) значения Mt, м	Описание закрепления точки
	содержатся в Едином государственном реестре недвижимости		определены в результате выполнения комплексных кадастровых работ				
	X	Y	X	Y			
1	2	3	4	5	6	7	8
133	491 334,06	1 263 088,41	491 334,06	1 263 088,41	—	0,00	—
134	491 334,07	1 263 089,37	491 334,07	1 263 089,37			
135	491 333,02	1 263 089,39	491 333,02	1 263 089,39			
136	491 333,00	1 263 088,42	491 333,00	1 263 088,42			
133	491 334,06	1 263 088,41	491 334,06	1 263 088,41			
2. Сведения о частях границ уточняемого земельного участка с кадастровым номером 67:25:0010610:53 :							
Обозначение части границ		Горизонтальное проложение (S), м	Описание прохождения части границ		Сведения о согласовании местоположения границ (согласовано/спорное)		
от т.	до т.						
1	2	3	4		5		
133	134	0,96	—		согласовано		
134	135	1,05					
135	136	0,97					
136	133	1,06					
3. Сведения о характеристиках уточняемого земельного участка с кадастровым номером 67:25:0010610:53 :							
№ п/п	Наименование характеристики				Значение характеристики		
1	2				3		

1	2	3
1.	Адрес земельного участка	—
1.1.	Сведения о местоположении земельного участка (при отсутствии адреса) в структурированном в соответствии с федеральной информационной адресной системой виде	Российская Федерация, Смоленская область, Ярцевский р-н, Ярцево г, Максима Горького ул
1.2.	Дополнительные сведения о местоположении земельного участка	—
2.	Площадь земельного участка $\pm$ величина погрешности определения (вычисления) площади ( $P \pm \Delta P$ ), м <sup>2</sup>	$1 \pm 0,00$
3.	Формула, примененная для вычисления предельной погрешности определения площади земельного участка, с подставленными значениями и итоговые (вычисленные) значения	$3,5*0,10*\sqrt{(1,00)} = 0$
4.	Площадь земельного участка согласно сведениям Единого государственного реестра недвижимости (Ркад), м <sup>2</sup>	1,00
5.	Оценка расхождения Р и Ркад ( $P - P_{кад}$ ), м <sup>2</sup>	0
6.	Предельный минимальный и максимальный размеры земельного участка (Рмин и Рмакс), м <sup>2</sup>	— —
7.	Кадастровый или иной государственный учетный номер (инвентарный) здания, сооружения, объекта незавершенного строительства, расположенного на земельном участке	—
8.	Вид (виды) разрешенного использования	Под растяжкой
8.1.	Дополнительные сведения об использовании земельного участка	—
9.	Сведения о земельных участках (землях общего пользования, территории общего пользования), посредством которых обеспечивается доступ	—
10.	Иные сведения	—
<b>4. Пояснения к сведениям об уточняемом земельном участке с кадастровым номером</b>		<b>67:25:0010610:53 :</b>
1.	—	

1. Сведения о характерных точках границ уточняемого земельного участка с кадастровым номером

67:25:0010610:56

Система координат

МСК-67, зона 1

Зона №

1

Обоз- начение харак- терных точек границ	Координаты, м				Метод определения координат	Формулы, примененные для расчета средней квадратической погрешности определения координат характерных точек границ (Mt), с подставленными в такие формулы значениями и итоговые (вычисленные) значения Mt, м	Описание закрепления точки
	содержатся в Едином государственном реестре недвижимости		определены в результате выполнения комплексных кадастровых работ				
	X	Y	X	Y			
1	2	3	4	5	6	7	8
137	492 008,96	1 263 540,10	492 008,96	1 263 540,10	—	0,30	—
138	491 996,86	1 263 541,03	491 996,86	1 263 541,03			
139	491 971,93	1 263 542,99	491 971,93	1 263 542,99			
140	491 968,51	1 263 491,23	491 968,51	1 263 491,23		0,10	Закрепление отсутствует
141	491 993,44	1 263 489,24	491 993,44	1 263 489,24		0,30	—
142	492 005,08	1 263 488,30	492 005,08	1 263 488,30			Закрепление отсутствует
143	492 005,14	1 263 489,02	492 005,14	1 263 489,02			—
144	492 006,11	1 263 502,08	492 006,11	1 263 502,08			
145	492 007,31	1 263 517,98	492 007,31	1 263 517,98			
146	492 008,02	1 263 527,58	492 008,02	1 263 527,58			
137	492 008,96	1 263 540,10	492 008,96	1 263 540,10			

2. Сведения о частях границ уточняемого земельного участка с кадастровым номером

67:25:0010610:56

Обозначение части границ		Горизонтальное проложение (S), м	Описание прохождения части границ	Сведения о согласовании местоположения границ (согласовано/спорное)
от т.	до т.			
1	2	3	4	5
137	138	12,14	—	согласовано
138	139	25,01		
139	140	51,87		
140	141	25,01		
141	142	11,68		
142	143	0,72		
143	144	13,10		
144	145	15,95		

1	2	3	4	5
145	146	9,63	—	согласовано
146	137	12,56		
3. Сведения о характеристиках уточняемого земельного участка с кадастровым номером				67:25:0010610:56 :
№ п/п	Наименование характеристики		Значение характеристики	
1	2		3	
1.	Адрес земельного участка		—	
1.1.	Сведения о местоположении земельного участка (при отсутствии адреса) в структурированном в соответствии с федеральной информационной адресной системой виде		Российская Федерация, Смоленская область, Ярцевский р-н, Ярцево г, Советская ул	
1.2.	Дополнительные сведения о местоположении земельного участка		—	
2.	Площадь земельного участка ± величина погрешности определения (вычисления) площади (Р ± ΔР), м²		1 916 ± 15,00	
3.	Формула, примененная для вычисления предельной погрешности определения площади земельного участка, с подставленными значениями и итоговые (вычисленные) значения		3,5*0,10*√(1 916,00) = 15	
4.	Площадь земельного участка согласно сведениям Единого государственного реестра недвижимости (Ркад), м²		1 916,00	
5.	Оценка расхождения Р и Ркад (Р - Ркад), м²		0	
6.	Предельный минимальный и максимальный размеры земельного участка (Рмин и Рмакс), м²		— —	
7.	Кадастровый или иной государственный учетный номер (инвентарный) здания, сооружения, объекта незавершенного строительства, расположенного на земельном участке		—	
8.	Вид (виды) разрешенного использования		Под расширение части здания крытого спортивно-оздоровительного комплекса	
8.1.	Дополнительные сведения об использовании земельного участка		—	
9.	Сведения о земельных участках (землях общего пользования, территории общего пользования), посредством которых обеспечивается доступ		—	
10.	Иные сведения		—	
4. Пояснения к сведениям об уточняемом земельном участке с кадастровым номером				67:25:0010610:56 :
1.	—			



1. Сведения о характерных точках границ уточняемого земельного участка с кадастровым номером						67:25:0010610:6		:
Система координат				МСК-67, зона 1		Зона № 1		
Обозначение характерных точек границ	Координаты, м				Метод определения координат	Формулы, примененные для расчета средней квадратической погрешности определения координат характерных точек границ (Mt), с подставленными в такие формулы значениями и итоговые (вычисленные) значения Mt, м	Описание закрепления точки	
	содержатся в Едином государственном реестре недвижимости		определены в результате выполнения комплексных кадастровых работ					
	X	Y	X	Y				
1	2	3	4	5	6	7	8	
31	491 891,76	1 263 281,52	491 891,76	1 263 281,52	—	0,10	Закрепление отсутствует	
32	491 871,41	1 263 283,59	491 871,41	1 263 283,59			—	
33	491 869,11	1 263 249,78	491 869,11	1 263 249,78				
34	491 888,89	1 263 247,94	491 888,89	1 263 247,94				
31	491 891,76	1 263 281,52	491 891,76	1 263 281,52			Закрепление отсутствует	
2. Сведения о частях границ уточняемого земельного участка с кадастровым номером						67:25:0010610:6		:
Обозначение части границ		Горизонтальное проложение (S), м	Описание прохождения части границ		Сведения о согласовании местоположения границ (согласовано/спорное)			
от т.	до т.							
1	2	3	4		5			
31	32	20,46	—		согласовано			
32	33	33,89						
33	34	19,87						
34	31	33,70						
3. Сведения о характеристиках уточняемого земельного участка с кадастровым номером						67:25:0010610:6		:
№ п/п	Наименование характеристики				Значение характеристики			
1	2				3			
1.	Адрес земельного участка				Российская Федерация, Смоленская область, муниципальный район Ярцевский, городское поселение Ярцевское, город Ярцево, улица Чернышевского, земельный участок 1А			
1.1.	Сведения о местоположении земельного участка (при отсутствии адреса) в структурированном в соответствии с федеральной информационной адресной системой виде				—			
1.2.	Дополнительные сведения о местоположении земельного участка				—			

1	2				3		
2.	Площадь земельного участка ± величина погрешности определения (вычисления) площади (Р ± ΔР), м²				681 ± 9,00		
3.	Формула, примененная для вычисления предельной погрешности определения площади земельного участка, с подставленными значениями и итоговые (вычисленные) значения				3,5*0,10*√(681,00) = 9		
4.	Площадь земельного участка согласно сведениям Единого государственного реестра недвижимости (Ркад), м²				681,00		
5.	Оценка расхождения Р и Ркад (Р - Ркад), м²				0		
6.	Предельный минимальный и максимальный размеры земельного участка (Рмин и Рмакс), м²				— —		
7.	Кадастровый или иной государственный учетный номер (инвентарный) здания, сооружения, объекта незавершенного строительства, расположенного на земельном участке				—		
8.	Вид (виды) разрешенного использования				Под доли нежилого здания		
8.1.	Дополнительные сведения об использовании земельного участка				—		
9.	Сведения о земельных участках (землях общего пользования, территории общего пользования), посредством которых обеспечивается доступ				—		
10.	Иные сведения				—		
4. Пояснения к сведениям об уточняемом земельном участке с кадастровым номером					67:25:0010610:6 :		
1.					—		
1. Сведения о характерных точках границ уточняемого земельного участка с кадастровым номером					67:25:0010610:7 :		
Система координат МСК-67, зона 1					Зона № 1		
Обоз- начение харак- терных точек границ	Координаты, м				Метод определения координат	Формулы, примененные для расчета средней квадратической погрешности определения координат характерных точек границ (Mt), с подставленными в такие формулы значениями и итоговые (вычисленные) значения Mt, м	Описание закрепления точки
	содержатся в Едином государственном реестре недвижимости		определены в результате выполнения комплексных кадастровых работ				
	X	Y	X	Y			
1	2	3	4	5	6	7	8
35	491 983,47	1 263 281,00	491 983,47	1 263 281,00	—	0,10	—

1	2	3	4	5	6	7	8
36	491 983,24	1 263 279,13	491 983,24	1 263 279,13	—	0,10	—
37	491 990,87	1 263 278,37	491 990,87	1 263 278,37		0,30	
38	491 990,97	1 263 279,04	491 990,97	1 263 279,04			
39	491 991,62	1 263 284,47	491 991,62	1 263 284,47			
40	491 983,99	1 263 285,23	491 983,99	1 263 285,23			
35	491 983,47	1 263 281,00	491 983,47	1 263 281,00		0,10	

**2. Сведения о частях границ уточняемого земельного участка с кадастровым номером** 67:25:0010610:7 :

Обозначение части границ		Горизонтальное проложение (S), м	Описание прохождения части границ	Сведения о согласовании местоположения границ (согласовано/спорное)
от т.	до т.			
1	2	3	4	5
35	36	1,88	—	согласовано
36	37	7,67		
37	38	0,68		
38	39	5,47		
39	40	7,67		
40	35	4,26		

**3. Сведения о характеристиках уточняемого земельного участка с кадастровым номером** 67:25:0010610:7 :

№ п/п	Наименование характеристики	Значение характеристики
1	2	3
1.	Адрес земельного участка	—
1.1.	Сведения о местоположении земельного участка (при отсутствии адреса) в структурированном в соответствии с федеральной информационной адресной системой виде	Российская Федерация, Смоленская область, Ярцевский р-н, Ярцево г, Советская ул, д 126
1.2.	Дополнительные сведения о местоположении земельного участка	—
2.	Площадь земельного участка $\pm$ величина погрешности определения (вычисления) площади ( $P \pm \Delta P$ ), м <sup>2</sup>	$47 \pm 2,00$
3.	Формула, примененная для вычисления предельной погрешности определения площади земельного участка, с подставленными значениями и итоговые (вычисленные) значения	$3,5*0,10*\sqrt{(47,00)} = 2$
4.	Площадь земельного участка согласно сведениям Единого государственного реестра недвижимости (Ркад), м <sup>2</sup>	47,00
5.	Оценка расхождения Р и Ркад ( $P - P_{кад}$ ), м <sup>2</sup>	0

1	2				3		
6.	Пределный минимальный и максимальный размеры земельного участка (Рмин и Рмакс), м²				— —		
7.	Кадастровый или иной государственный учетный номер (инвентарный) здания, сооружения, объекта незавершенного строительства, расположенного на земельном участке				—		
8.	Вид (виды) разрешенного использования				под административное здание		
8.1.	Дополнительные сведения об использовании земельного участка				—		
9.	Сведения о земельных участках (землях общего пользования, территории общего пользования), посредством которых обеспечивается доступ				—		
10.	Иные сведения				—		
4. Пояснения к сведениям об уточняемом земельном участке с кадастровым номером 67:25:0010610:7 :							
1.	—						
1. Сведения о характерных точках границ уточняемого земельного участка с кадастровым номером 67:25:0010610:8 :							
Система координат МСК-67, зона 1 Зона № 1							
Обозначение характерных точек границ	Координаты, м				Метод определения координат	Формулы, примененные для расчета средней квадратической погрешности определения координат характерных точек границ (Mt), с подставленными в такие формулы значениями и итоговые (вычисленные) значения Mt, м	Описание закрепления точки
	содержатся в Едином государственном реестре недвижимости		определены в результате выполнения комплексных кадастровых работ				
	X	Y	X	Y			
1	2	3	4	5	6	7	8
41	491 650,32	1 263 464,88	491 650,32	1 263 464,88	—	0,10	Закрепление отсутствует
42	491 638,24	1 263 482,11	491 638,24	1 263 482,11			—
43	491 624,75	1 263 471,60	491 624,75	1 263 471,60			Закрепление отсутствует
44	491 633,12	1 263 460,15	491 633,12	1 263 460,15			
41	491 650,32	1 263 464,88	491 650,32	1 263 464,88			
2. Сведения о частях границ уточняемого земельного участка с кадастровым номером 67:25:0010610:8 :							
Обозначение части границ		Горизонтальное проложение (S), м	Описание прохождения части границ		Сведения о согласовании местоположения границ (согласовано/спорное)		
от т.	до т.						
1	2	3	4		5		

1	2	3	4	5
41	42	21,04	—	согласовано
42	43	17,10		
43	44	14,18		
44	41	17,84		

**3. Сведения о характеристиках уточняемого земельного участка с кадастровым номером** 67:25:0010610:8 :

№ п/п	Наименование характеристики	Значение характеристики
1	2	3
1.	Адрес земельного участка	—
1.1.	Сведения о местоположении земельного участка (при отсутствии адреса) в структурированном в соответствии с федеральной информационной адресной системой виде	Российская Федерация, Смоленская область, Ярцевский р-н, Ярцево г, Гагарина ул, д 7а
1.2.	Дополнительные сведения о местоположении земельного участка	—
2.	Площадь земельного участка ± величина погрешности определения (вычисления) площади ( $P \pm \Delta P$ ), м²	$298 \pm 6,00$
3.	Формула, примененная для вычисления предельной погрешности определения площади земельного участка, с подставленными значениями и итоговые (вычисленные) значения	$3,5*0,10*\sqrt{(298,00)} = 6$
4.	Площадь земельного участка согласно сведениям Единого государственного реестра недвижимости (Ркад), м²	298,00
5.	Оценка расхождения Р и Ркад ( $P - P_{кад}$ ), м²	0
6.	Предельный минимальный и максимальный размеры земельного участка (Рмин и Рмакс), м²	— —
7.	Кадастровый или иной государственный учетный номер (инвентарный) здания, сооружения, объекта незавершенного строительства, расположенного на земельном участке	—
8.	Вид (виды) разрешенного использования	Под здание магазина
8.1.	Дополнительные сведения об использовании земельного участка	—
9.	Сведения о земельных участках (землях общего пользования, территории общего пользования), посредством которых обеспечивается доступ	—
10.	Иные сведения	—

**4. Пояснения к сведениям об уточняемом земельном участке с кадастровым номером** 67:25:0010610:8 :

1.	—
----	---

1. Сведения о характерных точках границ уточняемого земельного участка с кадастровым номером

67:25:0010610:9

:

Система координат

МСК-67, зона 1

Зона №

1

Обоз- начение харак- терных точек границ	Координаты, м				Метод определения координат	Формулы, примененные для расчета средней квадратической погрешности определения координат характерных точек границ (Mt), с подставленными в такие формулы значениями и итоговые (вычисленные) значения Mt, м	Описание закрепления точки
	содержатся в Едином государственном реестре недвижимости		определены в результате выполнения комплексных кадастровых работ				
	X	Y	X	Y			
1	2	3	4	5	6	7	8
45	491 961,74	1 263 255,75	491 961,74	1 263 255,75	—	0,10	Закрепление отсутствует
46	491 959,10	1 263 222,06	491 959,10	1 263 222,06			
47	492 035,86	1 263 214,76	492 035,86	1 263 214,76			
48	492 047,31	1 263 213,67	492 047,31	1 263 213,67			
49	492 054,32	1 263 284,57	492 054,32	1 263 284,57			
50	492 005,63	1 263 288,67	492 005,63	1 263 288,67		—	
51	492 003,77	1 263 275,05	492 003,77	1 263 275,05		0,10	
52	491 997,97	1 263 275,84	491 997,97	1 263 275,84			
53	491 997,56	1 263 272,82	491 997,56	1 263 272,82			
54	491 982,48	1 263 273,01	491 982,48	1 263 273,01			
55	491 975,58	1 263 273,47	491 975,58	1 263 273,47			
56	491 975,32	1 263 271,38	491 975,32	1 263 271,38			
57	491 971,72	1 263 264,05	491 971,72	1 263 264,05			
58	491 966,14	1 263 264,61	491 966,14	1 263 264,61			
59	491 965,21	1 263 255,40	491 965,21	1 263 255,40			
45	491 961,74	1 263 255,75	491 961,74	1 263 255,75			

2. Сведения о частях границ уточняемого земельного участка с кадастровым номером

67:25:0010610:9

:

Обозначение части границ		Горизонтальное проложение (S), м	Описание прохождения части границ	Сведения о согласовании местоположения границ (согласовано/спорное)
от т.	до т.			
1	2	3	4	5
45	46	33,79	—	согласовано
46	47	77,11		
47	48	11,50		

1	2	3	4	5
48	49	71,25	—	согласовано
49	50	48,86		
50	51	13,75		
51	52	5,85		
52	53	3,05		
53	54	15,08		
54	55	6,92		
55	56	2,11		
56	57	8,17		
57	58	5,61		
58	59	9,26		
59	45	3,49		

**3. Сведения о характеристиках уточняемого земельного участка с кадастровым номером** 67:25:0010610:9 :

№ п/п	Наименование характеристики	Значение характеристики
1	2	3
1.	Адрес земельного участка	—
1.1.	Сведения о местоположении земельного участка (при отсутствии адреса) в структурированном в соответствии с федеральной информационной адресной системой виде	Российская Федерация, Смоленская область, Ярцевский р-н, Ярцево г, Советская ул, д 12
1.2.	Дополнительные сведения о местоположении земельного участка	—
2.	Площадь земельного участка ± величина погрешности определения (вычисления) площади ( $P \pm \Delta P$ ), м²	$5\,495 \pm 26,00$
3.	Формула, примененная для вычисления предельной погрешности определения площади земельного участка, с подставленными значениями и итоговые (вычисленные) значения	$3,5*0,10*\sqrt{(5\,495,00)} = 26$
4.	Площадь земельного участка согласно сведениям Единого государственного реестра недвижимости (Ркад), м²	5 495,00
5.	Оценка расхождения Р и Ркад ( $P - P_{кад}$ ), м²	0
6.	Предельный минимальный и максимальный размеры земельного участка ( $P_{мин}$ и $P_{макс}$ ), м²	— —
7.	Кадастровый или иной государственный учетный номер (инвентарный) здания, сооружения, объекта незавершенного строительства, расположенного на земельном участке	—

1	2				3		
8.	Вид (виды) разрешенного использования				под производственно-складскую территорию		
8.1.	Дополнительные сведения об использовании земельного участка				—		
9.	Сведения о земельных участках (землях общего пользования, территории общего пользования), посредством которых обеспечивается доступ				—		
10.	Иные сведения				—		
4. Пояснения к сведениям об уточняемом земельном участке с кадастровым номером 67:25:0010610:9 :							
1.	—						
1. Сведения о характерных точках границ уточняемого земельного участка с кадастровым номером 67:25:0010610:97 :							
Система координат МСК-67, зона 1 Зона № 1							
Обоз- начение харак- терных точек границ	Координаты, м				Метод определения координат	Формулы, примененные для расчета средней квадратической погрешности определения координат характерных точек границ (Mt), с подставленными в такие формулы значениями и итоговые (вычисленные) значения Mt, м	Описание закрепления точки
	содержатся в Едином государственном реестре недвижимости		определены в результате выполнения комплексных кадастровых работ				
	X	Y	X	Y			
1	2	3	4	5	6	7	8
147	491 998,30	1 263 278,20	491 998,30	1 263 278,20	—	0,10	—
148	491 999,04	1 263 283,63	491 999,04	1 263 283,63			
149	491 999,26	1 263 284,61	491 999,26	1 263 284,61		0,30	
150	491 999,98	1 263 289,56	491 999,98	1 263 289,56			
151	491 992,40	1 263 290,33	491 992,40	1 263 290,33		0,10	
39	491 991,62	1 263 284,47	491 991,62	1 263 284,47			
38	491 990,97	1 263 279,04	491 990,97	1 263 279,04		0,30	
152	491 990,88	1 263 278,37	491 990,88	1 263 278,37			
36	491 983,24	1 263 279,13	491 983,24	1 263 279,13		0,10	
61	491 982,95	1 263 276,74	491 982,95	1 263 276,74			
153	491 980,58	1 263 277,03	491 980,58	1 263 277,03		0,30	
154	491 981,10	1 263 281,29	491 981,10	1 263 281,29			
155	491 983,48	1 263 281,01	491 983,48	1 263 281,01		0,30	
40	491 983,99	1 263 285,23	491 983,99	1 263 285,23			



1	2	3	4	5	6	7	8
156	491 984,71	1 263 291,13	491 984,71	1 263 291,13	—	0,30	—
157	491 977,86	1 263 291,83	491 977,86	1 263 291,83		0,10	
158	491 977,10	1 263 285,73	491 977,10	1 263 285,73		0,30	
55	491 975,58	1 263 273,47	491 975,58	1 263 273,47		0,10	Закрепление отсутствует
159	491 982,50	1 263 273,01	491 982,50	1 263 273,01		0,30	—
160	491 997,57	1 263 272,83	491 997,57	1 263 272,83		0,10	
161	491 997,96	1 263 275,84	491 997,96	1 263 275,84			
147	491 998,30	1 263 278,20	491 998,30	1 263 278,20			

2. Сведения о частях границ уточняемого земельного участка с кадастровым номером

67:25:0010610:97

:

Обозначение части границ		Горизонтальное проложение (S), м	Описание прохождения части границ	Сведения о согласовании местоположения границ (согласовано/спорное)
от т.	до т.			
1	2	3	4	5
147	148	5,48	—	согласовано
148	149	1,00		
149	150	5,00		
150	151	7,62		
151	39	5,91		
39	38	5,47		
38	152	0,68		
152	36	7,68		
36	61	2,41		
61	153	2,39		
153	154	4,29		
154	155	2,40		
155	40	4,25		
40	156	5,94		
156	157	6,89		
157	158	6,15		
158	55	12,35		
55	159	6,94		
159	160	15,07		
160	161	3,04		
161	147	2,38		

3. Сведения о характеристиках уточняемого земельного участка с кадастровым номером 67:25:0010610:97 :		
№ п/п	Наименование характеристики	Значение характеристики
1	2	3
1.	Адрес земельного участка	—
1.1.	Сведения о местоположении земельного участка (при отсутствии адреса) в структурированном в соответствии с федеральной информационной адресной системой виде	215800, Российская Федерация, Смоленская область, Ярцевский р-н, Ярцево г, Советская ул
1.2.	Дополнительные сведения о местоположении земельного участка	—
2.	Площадь земельного участка ± величина погрешности определения (вычисления) площади ( $P \pm \Delta P$ ), м²	$290 \pm 6,00$
3.	Формула, примененная для вычисления предельной погрешности определения площади земельного участка, с подставленными значениями и итоговые (вычисленные) значения	$3,5*0,10*\sqrt{(290,00)} = 6$
4.	Площадь земельного участка согласно сведениям Единого государственного реестра недвижимости (Ркад), м²	290,00
5.	Оценка расхождения Р и Ркад ( $P - P_{кад}$ ), м²	0
6.	Предельный минимальный и максимальный размеры земельного участка ( $P_{мин}$ и $P_{макс}$ ), м²	— —
7.	Кадастровый или иной государственный учетный номер (инвентарный) здания, сооружения, объекта незавершенного строительства, расположенного на земельном участке	—
8.	Вид (виды) разрешенного использования	Под зданиями магазинов
8.1.	Дополнительные сведения об использовании земельного участка	—
9.	Сведения о земельных участках (землях общего пользования, территории общего пользования), посредством которых обеспечивается доступ	—
10.	Иные сведения	—
4. Пояснения к сведениям об уточняемом земельном участке с кадастровым номером 67:25:0010610:97 :		
1.	—	

1. Сведения о характерных точках границ уточняемого земельного участка с кадастровым номером67:25:0010610:99:

Система координатМСК-67, зона 1Зона №1

Обоз- начение харак- терных точек границ	Координаты, м				Метод определения координат	Формулы, примененные для расчета средней квадратической погрешности определения координат характерных точек границ (Mt), с подставленными в такие формулы значениями и итоговые (вычисленные) значения Mt, м	Описание закрепления точки
	содержатся в Едином государственном реестре недвижимости		определены в результате выполнения комплексных кадастровых работ				
	X	Y	X	Y			
1	2	3	4	5	6	7	8
162	491 793,02	1 263 445,46	491 793,02	1 263 445,46	—	0,10	—
163	491 792,73	1 263 450,45	491 792,73	1 263 450,45			
164	491 782,89	1 263 449,98	491 782,89	1 263 449,98			
165	491 783,16	1 263 445,09	491 783,16	1 263 445,09			
166	491 784,14	1 263 445,10	491 784,14	1 263 445,10			
167	491 791,99	1 263 445,42	491 791,99	1 263 445,42			
162	491 793,02	1 263 445,46	491 793,02	1 263 445,46			

2. Сведения о частях границ уточняемого земельного участка с кадастровым номером67:25:0010610:99:

Обозначение части границ		Горизонтальное проложение (S), м	Описание прохождения части границ	Сведения о согласовании местоположения границ (согласовано/спорное)
от т.	до т.			
1	2	3	4	5
162	163	5,00	—	согласовано
163	164	9,85		
164	165	4,90		
165	166	0,98		
166	167	7,86		
167	162	1,03		

3. Сведения о характеристиках уточняемого земельного участка с кадастровым номером67:25:0010610:99:

№ п/п	Наименование характеристики	Значение характеристики
1	2	3

1	2	3
1.	Адрес земельного участка	—
1.1.	Сведения о местоположении земельного участка (при отсутствии адреса) в структурированном в соответствии с федеральной информационной адресной системой виде	215800, Российская Федерация, Смоленская область, Ярцевский р-н, Ярцево г, Чернышевского ул, строен 8а
1.2.	Дополнительные сведения о местоположении земельного участка	—
2.	Площадь земельного участка $\pm$ величина погрешности определения (вычисления) площади ( $P \pm \Delta P$ ), м <sup>2</sup>	$49 \pm 2,00$
3.	Формула, примененная для вычисления предельной погрешности определения площади земельного участка, с подставленными значениями и итоговые (вычисленные) значения	$3,5*0,10*\sqrt{(49,00)} = 2$
4.	Площадь земельного участка согласно сведениям Единого государственного реестра недвижимости (Ркад), м <sup>2</sup>	49,00
5.	Оценка расхождения Р и Ркад ( $P - P_{кад}$ ), м <sup>2</sup>	0
6.	Предельный минимальный и максимальный размеры земельного участка ( $P_{мин}$ и $P_{макс}$ ), м <sup>2</sup>	— —
7.	Кадастровый или иной государственный учетный номер (инвентарный) здания, сооружения, объекта незавершенного строительства, расположенного на земельном участке	—
8.	Вид (виды) разрешенного использования	Под гараж
8.1.	Дополнительные сведения об использовании земельного участка	—
9.	Сведения о земельных участках (землях общего пользования, территории общего пользования), посредством которых обеспечивается доступ	—
10.	Иные сведения	—
<b>4. Пояснения к сведениям об уточняемом земельном участке с кадастровым номером</b>		<b>67:25:0010610:99 :</b>
1.	—	

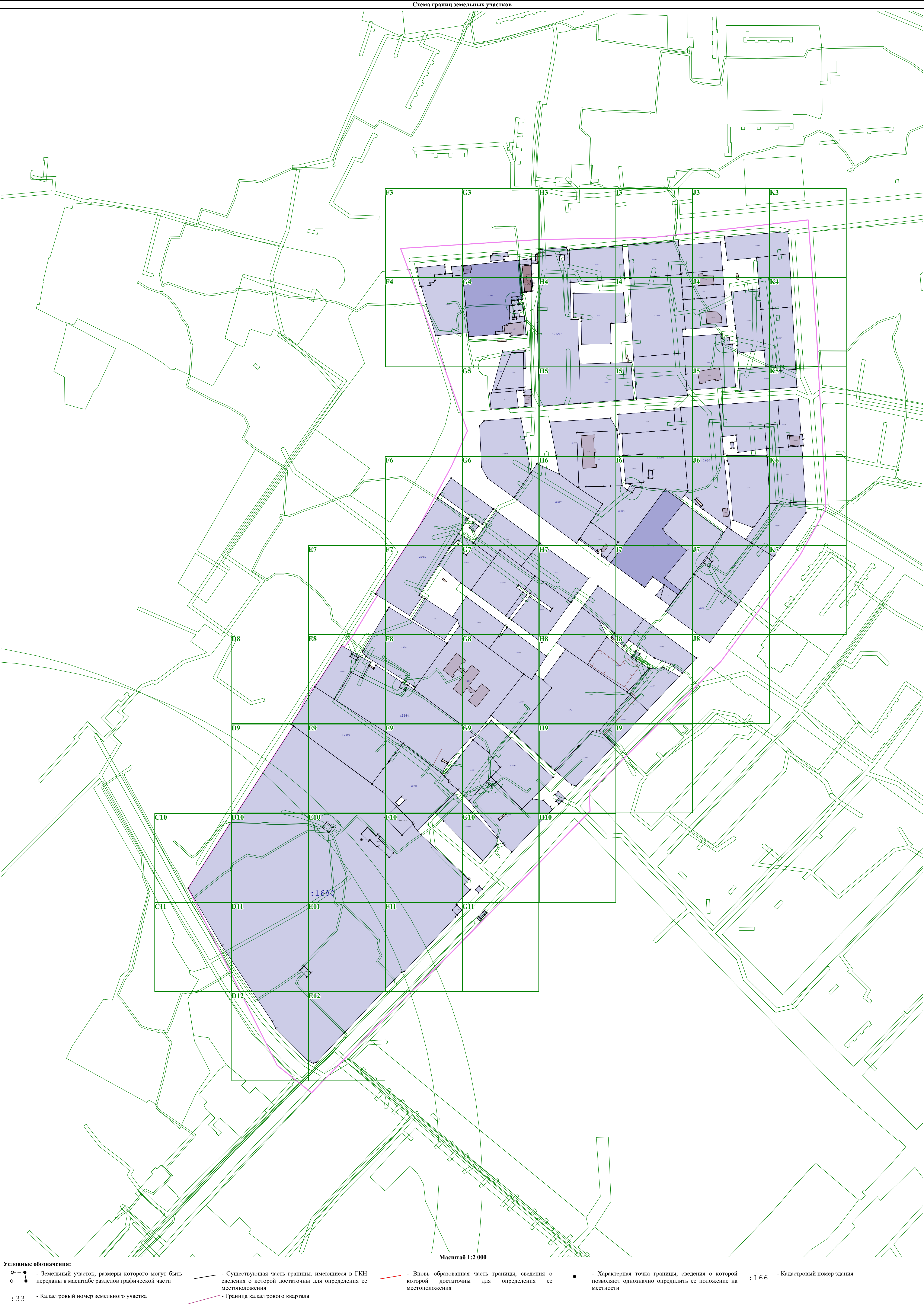
1. Сведения о характерных точках границ уточняемого земельного участка с кадастровым номером					67:25:0010616:25			:
Система координат					МСК-67, зона 1			Зона № 1
Обозначение характерных точек границ	Координаты, м				Метод определения координат	Формулы, примененные для расчета средней квадратической погрешности определения координат характерных точек границ (Mt), с подставленными в такие формулы значениями и итоговые (вычисленные) значения Mt, м	Описание закрепления точки	
	содержатся в Едином государственном реестре недвижимости		определены в результате выполнения комплексных кадастровых работ					
	X	Y	X	Y				
1	2	3	4	5	6	7	8	
565	491 243,07	1 263 239,63	491 243,07	1 263 239,63	—	0,10	—	
572	491 240,43	1 263 242,40	491 240,43	1 263 242,40				
571	491 234,75	1 263 237,51	491 234,75	1 263 237,51				
570	491 237,56	1 263 234,65	491 237,56	1 263 234,65				
565	491 243,07	1 263 239,63	491 243,07	1 263 239,63				
2. Сведения о частях границ уточняемого земельного участка с кадастровым номером					67:25:0010616:25			:
Обозначение части границ		Горизонтальное проложение (S), м	Описание прохождения части границ		Сведения о согласовании местоположения границ (согласовано/спорное)			
от т.	до т.							
1	2	3	4		5			
565	572	3,83	—		согласовано			
572	571	7,49						
571	570	4,01						
570	565	7,43						
3. Сведения о характеристиках уточняемого земельного участка с кадастровым номером					67:25:0010616:25			:
№ п/п	Наименование характеристики			Значение характеристики				
1	2			3				
1.	Адрес земельного участка			—				
1.1.	Сведения о местоположении земельного участка (при отсутствии адреса) в структурированном в соответствии с федеральной информационной адресной системой виде			Российская Федерация, Смоленская область, Ярцевский р-н, Ярцево г, Максима Горького ул, д 33А				
1.2.	Дополнительные сведения о местоположении земельного участка			—				

1	2	3
2.	Площадь земельного участка ± величина погрешности определения (вычисления) площади ( $P \pm \Delta P$ ), м²	$29 \pm 2,00$
3.	Формула, примененная для вычисления предельной погрешности определения площади земельного участка, с подставленными значениями и итоговые (вычисленные) значения	$3,5 * 0,10 * \sqrt{(29,00)} = 2$
4.	Площадь земельного участка согласно сведениям Единого государственного реестра недвижимости (Ркад), м²	29,00
5.	Оценка расхождения Р и Ркад ( $P - P_{кад}$ ), м²	0
6.	Предельный минимальный и максимальный размеры земельного участка (Рмин и Рмакс), м²	— —
7.	Кадастровый или иной государственный учетный номер (инвентарный) здания, сооружения, объекта незавершенного строительства, расположенного на земельном участке	—
8.	Вид (виды) разрешенного использования	Под торговый павильон
8.1.	Дополнительные сведения об использовании земельного участка	—
9.	Сведения о земельных участках (землях общего пользования, территории общего пользования), посредством которых обеспечивается доступ	—
10.	Иные сведения	—
<b>4. Пояснения к сведениям об уточняемом земельном участке с кадастровым номером</b>		<b>67:25:0010616:25 :</b>
1.	—	

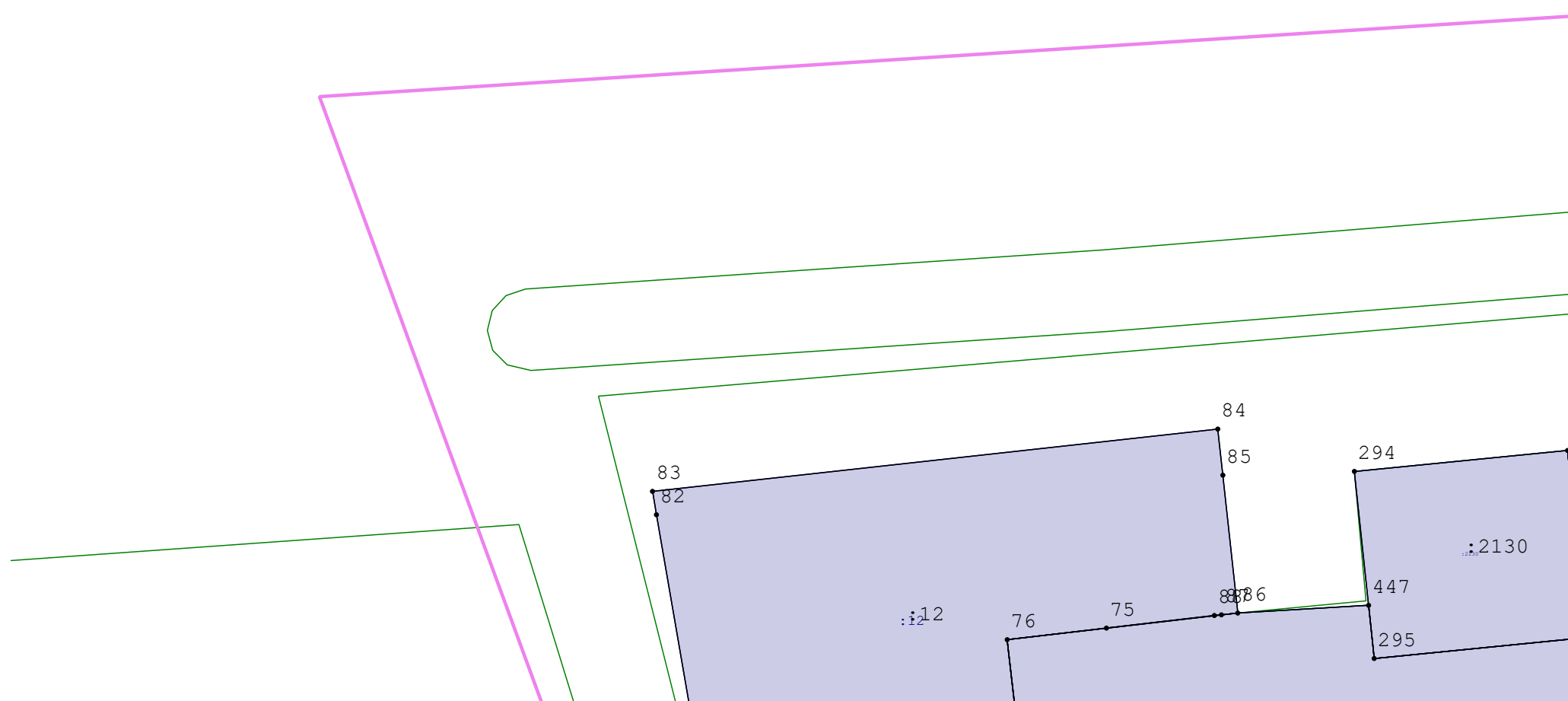
Описание местоположения здания, сооружения, объекта незавершенного строительства на земельном участке								
1. Сведения о характерных точках контура объекта недвижимости с кадастровым номером _____:								
Система координат _____							Зона № _____	
Обоз- начение харак- терных точек границ	Содержатся в Едином государственном реестре недвижимости			Определены в ходе выполнения комплексных кадастровых работ			Метод определения координат	Формулы, примененные для расчета средней квадратической погрешности определения координат характерных точек (Mt), м, с подставленными в такие формулы значениями и итоговые (вычисленные) значения Mt, м
	координаты, м		Радиус, м	координаты, м		Радиус, м		
	X	Y	R	X	Y	R		
1	2	3	4	5	6	7	8	9
2. Сведения о характеристиках объекта недвижимости с кадастровым номером _____:								
№ п/п	Наименование характеристики				Значение характеристики			
1	2				3			
1.	Вид объекта недвижимости							
2.	Ранее присвоенный государственный учетный номер (инвентарный) здания, сооружения, объекта незавершенного строительства							
3.	Кадастровый номер земельного участка (земельных участков), в границах которого (которых) расположены здание, сооружение, объект незавершенного строительства							
4.	Уникальный учетный номер кадастрового квартала, в границах которого расположены здание, сооружение, объект незавершенного строительства							
5.	Адрес здания, сооружения, объекта незавершенного строительства							
5.1.	Сведения о местоположении здания, сооружения, объекта незавершенного строительства (при отсутствии адреса) в структурированном в соответствии с федеральной информационной адресной системой виде							
5.2.	Дополнительные сведения о местоположении							
6.	Иные сведения							
3. Пояснения к сведениям об объекте недвижимости с кадастровым номером _____:								
1.								

Сведения о зданиях, сооружениях, объектах незавершенного строительства, необходимые для исправления реестровых ошибок в сведениях об описании их местоположения								
1. Сведения о характерных точках контура _____ _____ вид объекта недвижимости (здание, сооружение, объект незавершенного строительства) с кадастровым номером _____:								
Система координат _____							Зона № _____	
Обоз- начение харак- терных точек границ	Содержатся в Едином государственном реестре недвижимости			Определены в ходе выполнения комплексных кадастровых работ			Метод определения координат	Формулы, примененные для расчета средней квадратической погрешности определения координат характерных точек (Mt), м, с подставленными в такие формулы значениями и итоговые (вычисленные) значения Mt, м
	координаты, м		Радиус, м	координаты, м		Радиус, м		
	X	Y	R	X	Y	R		
1	2	3	4	5	6	7	8	9
2. Иные сведения об объекте недвижимости с кадастровым номером _____:								
1.								
3. Пояснения к сведениям об объекте недвижимости с кадастровым номером _____:								
1.								










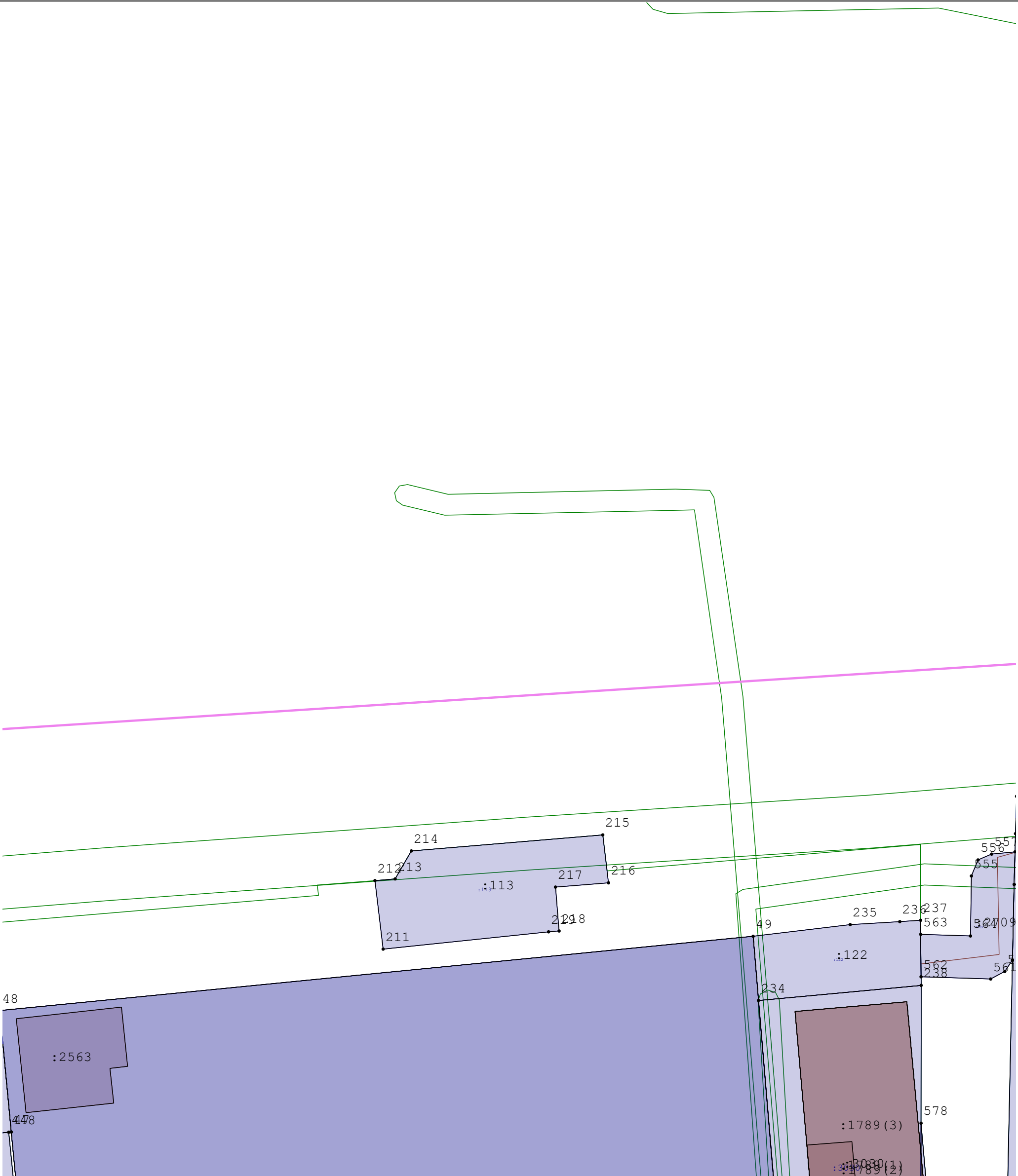













**Условные обозначения:**

 <ul style="list-style-type: none"> <li>- Земельный участок, размеры которого могут быть переданы в масштабе разделов графической части</li> </ul>	 <ul style="list-style-type: none"> <li>- Существующая часть границы, имеющиеся в ГКН сведения о которой достаточны для определения ее местоположения</li> </ul>
 <ul style="list-style-type: none"> <li>- Вновь образованная часть границы, сведения о которой достаточны для определения ее местоположения</li> </ul>	 <ul style="list-style-type: none"> <li>- Характерная точка границы, сведения о которой позволяют однозначно определить ее положение на местности</li> </ul>
 <ul style="list-style-type: none"> <li>- Кадастровый номер здания</li> </ul>	 <ul style="list-style-type: none"> <li>- Кадастровый номер земельного участка</li> </ul>
 <ul style="list-style-type: none"> <li>- Граница кадастрового квартала</li> </ul>	



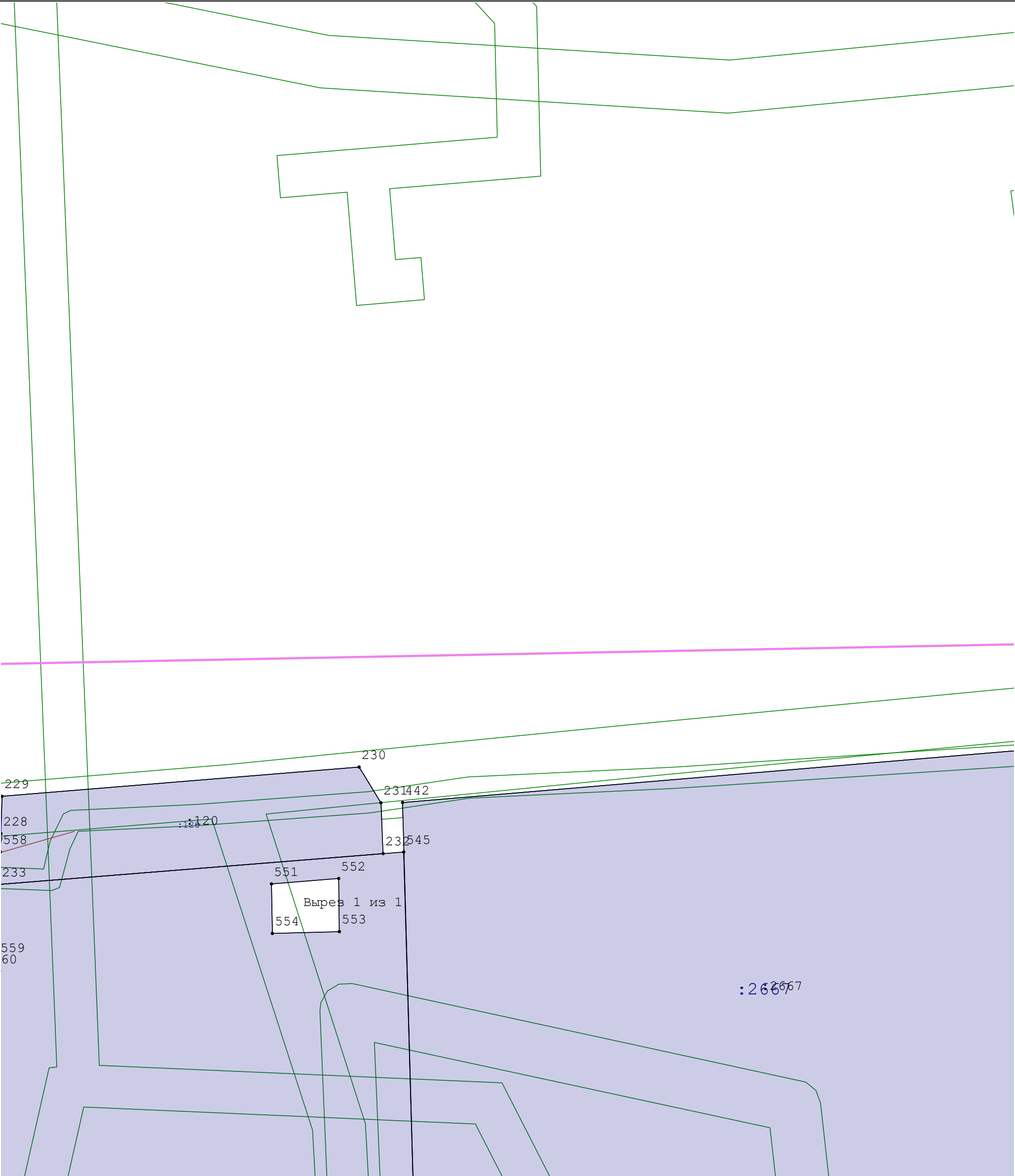
Условные обозначения:

- |                                                                                     |                                                                                                     |                                                                                       |                                                                                                               |
|-------------------------------------------------------------------------------------|-----------------------------------------------------------------------------------------------------|---------------------------------------------------------------------------------------|---------------------------------------------------------------------------------------------------------------|
|  | - Земельный участок, размеры которого могут быть переданы в масштабе разделов графической части     |  | - Существующая часть границы, имеющиеся в ГКН сведения о которой достаточны для определения ее местоположения |
|  | - Вновь образованная часть границы, сведения о которой достаточны для определения ее местоположения |  | - Характерная точка границы, сведения о которой позволяют однозначно определить ее положение на местности     |
|  | - Кадастровый номер здания                                                                          |  | - Кадастровый номер земельного участка                                                                        |
|   | - Граница кадастрового квартала                                                                     |                                                                                       |                                                                                                               |

Масштаб 1:350

Схема границ земельных участков

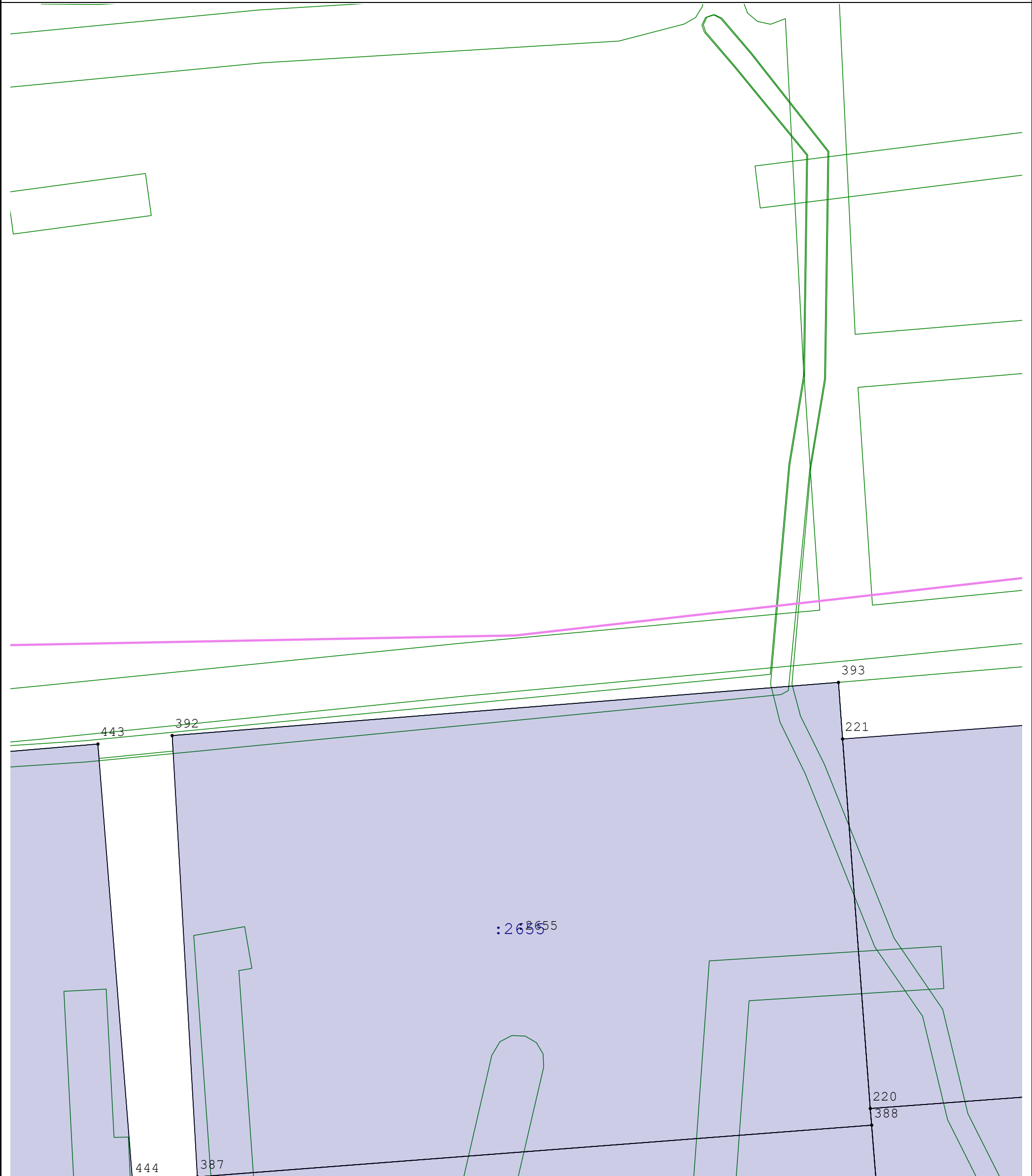
НЗ



Условные обозначения:








- |  |                                                                                                     |  |                                                                                                               |
|--|-----------------------------------------------------------------------------------------------------|--|---------------------------------------------------------------------------------------------------------------|
|  | - Земельный участок, размеры которого могут быть переданы в масштабе разделов графической части     |  | - Существующая часть границы, имеющиеся в ГКН сведения о которой достаточны для определения ее местоположения |
|  | - Вновь образованная часть границы, сведения о которой достаточны для определения ее местоположения |  | - Характерная точка границы, сведения о которой позволяют однозначно определить ее положение на местности     |
|  | - Кадастровый номер здания                                                                          |  | - Кадастровый номер земельного участка                                                                        |
|  | - Граница кадастрового квартала                                                                     |  |                                                                                                               |

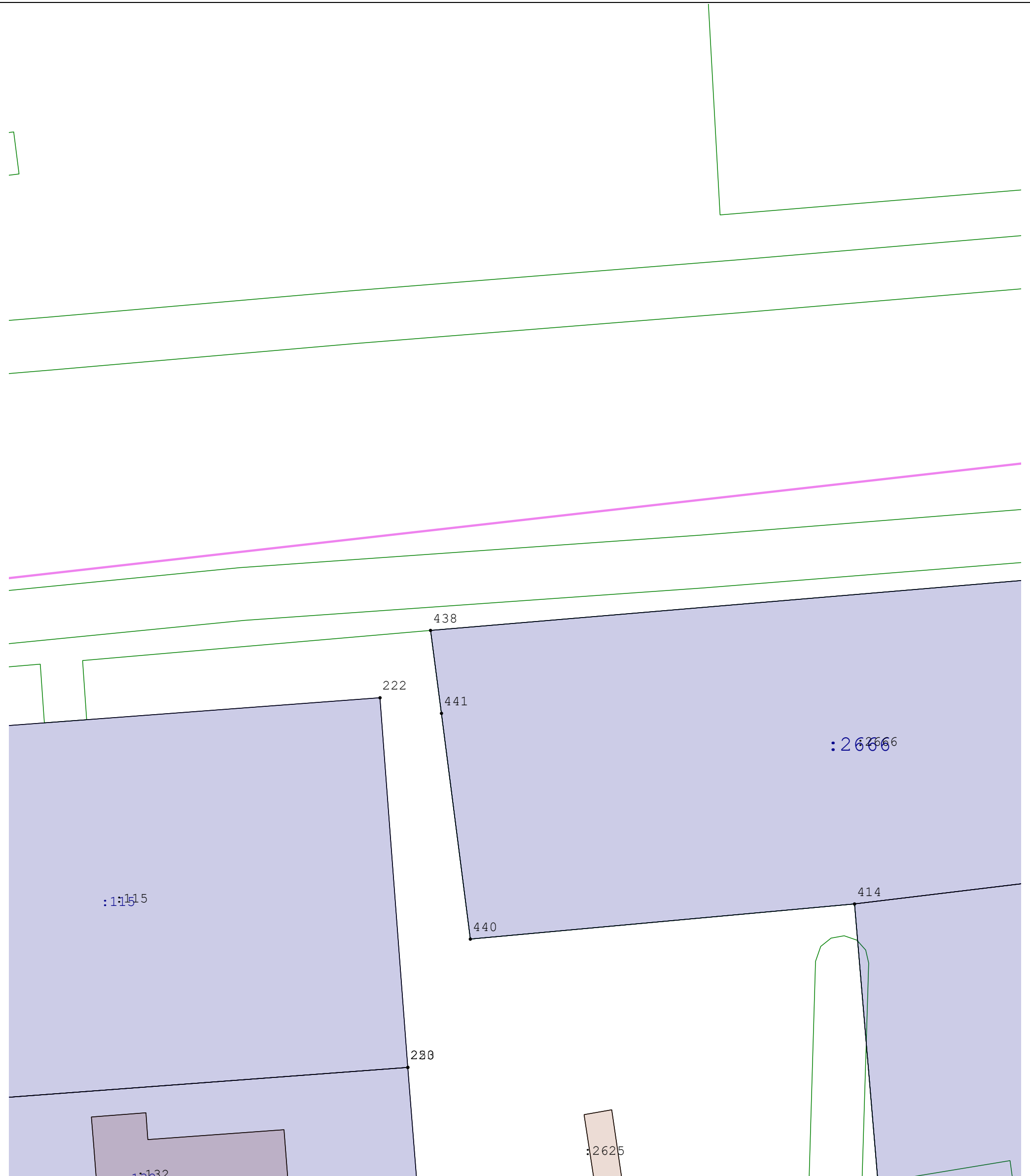
Масштаб 1:350



Масштаб 1:350

Условные обозначения:

- |                                                                                     |                                                                                                     |                                                                                       |                                                                                                               |
|-------------------------------------------------------------------------------------|-----------------------------------------------------------------------------------------------------|---------------------------------------------------------------------------------------|---------------------------------------------------------------------------------------------------------------|
|  | - Земельный участок, размеры которого могут быть переданы в масштабе разделов графической части     |  | - Существующая часть границы, имеющиеся в ГКН сведения о которой достаточны для определения ее местоположения |
|  | - Вновь образованная часть границы, сведения о которой достаточны для определения ее местоположения |  | - Характерная точка границы, сведения о которой позволяют однозначно определить ее положение на местности     |
|  | - Кадастровый номер здания                                                                          |  | - Кадастровый номер земельного участка                                                                        |
|   | - Граница кадастрового квартала                                                                     |                                                                                       |                                                                                                               |

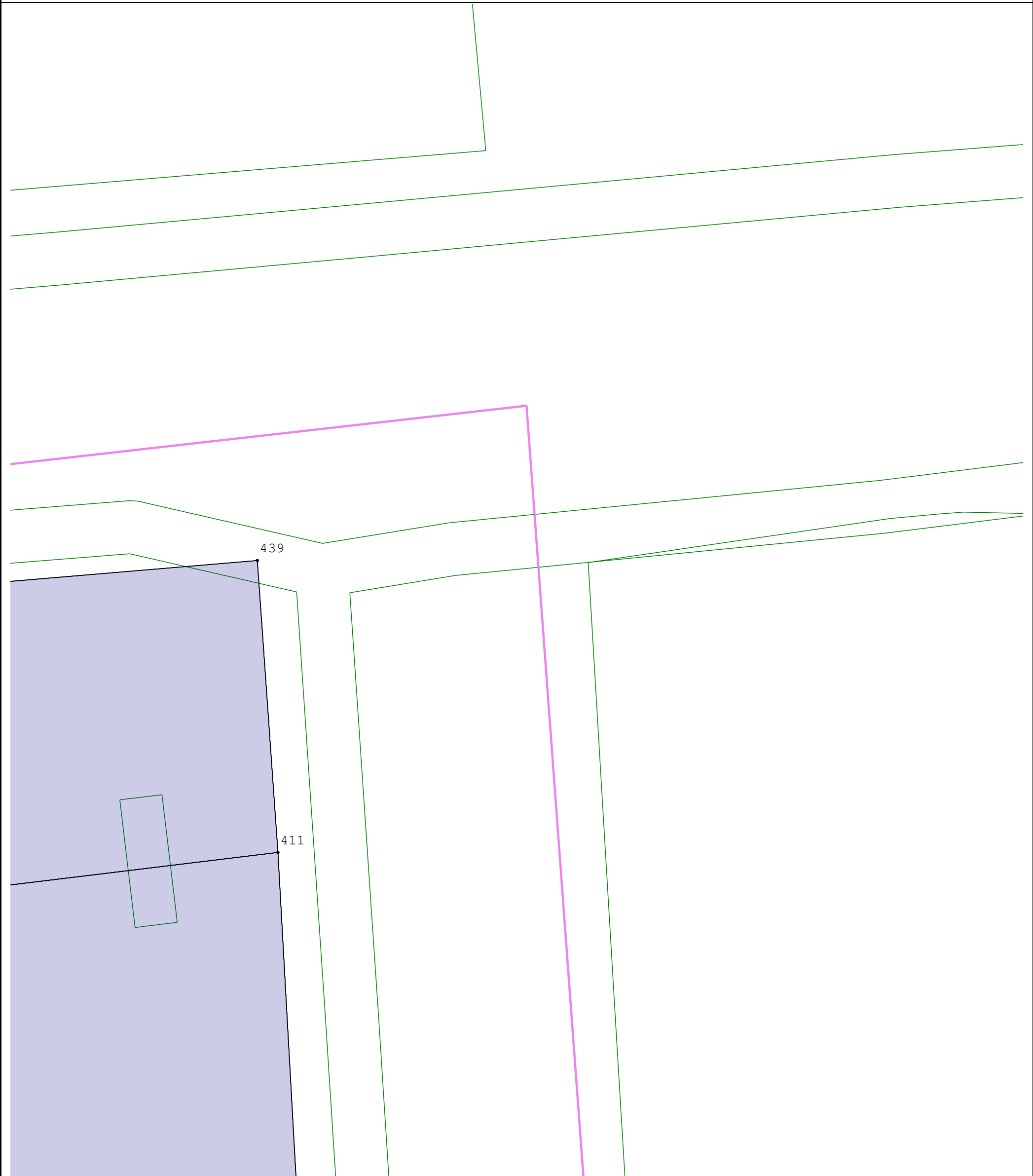


Условные обозначения:

- Земельный участок, размеры которого могут быть переданы в масштабе разделов графической части
- Вновь образованная часть границы, сведения о которой достаточны для определения ее местоположения
- Кадастровый номер здания
- Граница кадастрового квартала
- Существующая часть границы, имеющиеся в ГКН сведения о которой достаточны для определения ее местоположения
- Характерная точка границы, сведения о которой позволяют однозначно определить ее положение на местности
- Кадастровый номер земельного участка

Масштаб 1:350

**Схема границ земельных участков**



**Условные обозначения:**

 - Земельный участок, размеры которого могут быть переданы в масштабе разделов графической части

- Вновь образованная часть границы, сведения о которой достаточны для определения ее местоположения.

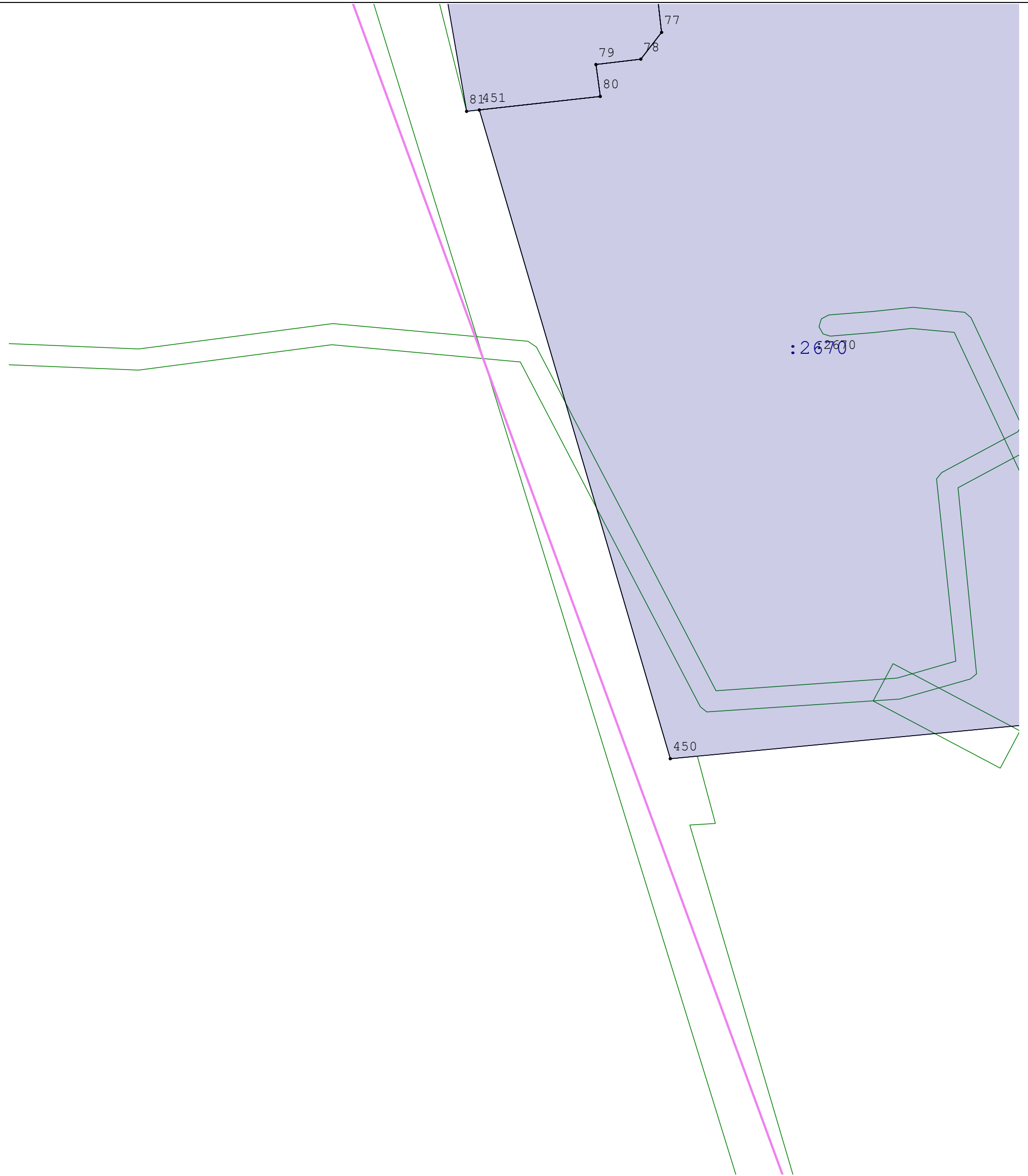
• 166 - Кадастровый номер здания

- Граница кадастрового квартала

— Существующая часть границы, имеющиеся в ГКН сведения о которой достаточны для определения ее местоположения

- Характерная точка границы, сведения о которой позволяют однозначно определить ее положение на местности

• 33 - Кадастровый номер земельного участка



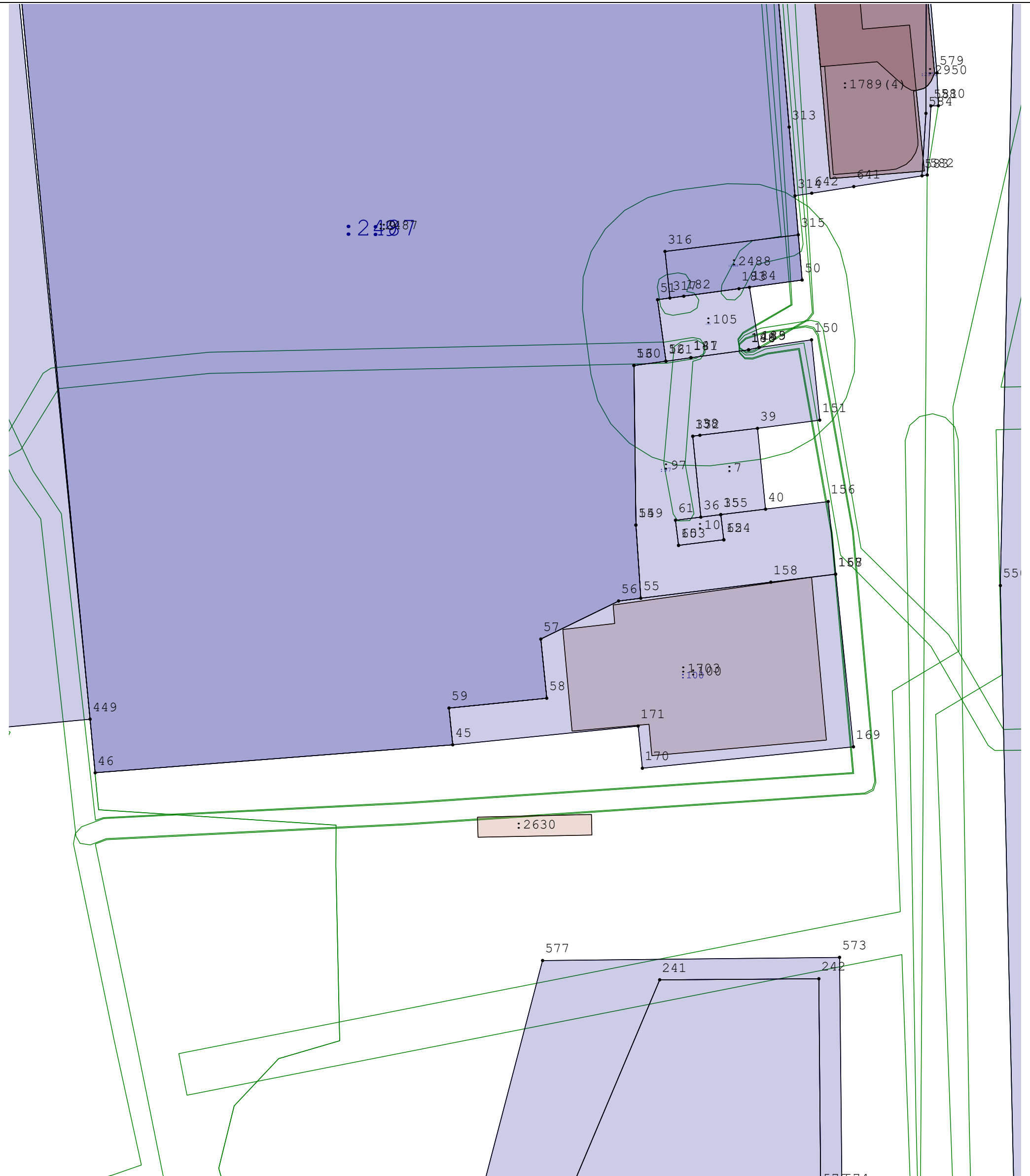
Условные обозначения:

- |  |                                                                                                     |  |                                                                                                               |
|--|-----------------------------------------------------------------------------------------------------|--|---------------------------------------------------------------------------------------------------------------|
|  | - Земельный участок, размеры которого могут быть переданы в масштабе разделов графической части     |  | - Существующая часть границы, имеющиеся в ГКН сведения о которой достаточны для определения ее местоположения |
|  | - Вновь образованная часть границы, сведения о которой достаточны для определения ее местоположения |  | - Характерная точка границы, сведения о которой позволяют однозначно определить ее положение на местности     |
|  | - Кадастровый номер здания                                                                          |  | - Кадастровый номер земельного участка                                                                        |
|  | - Граница кадастрового квартала                                                                     |  |                                                                                                               |

Масштаб 1:350



G4

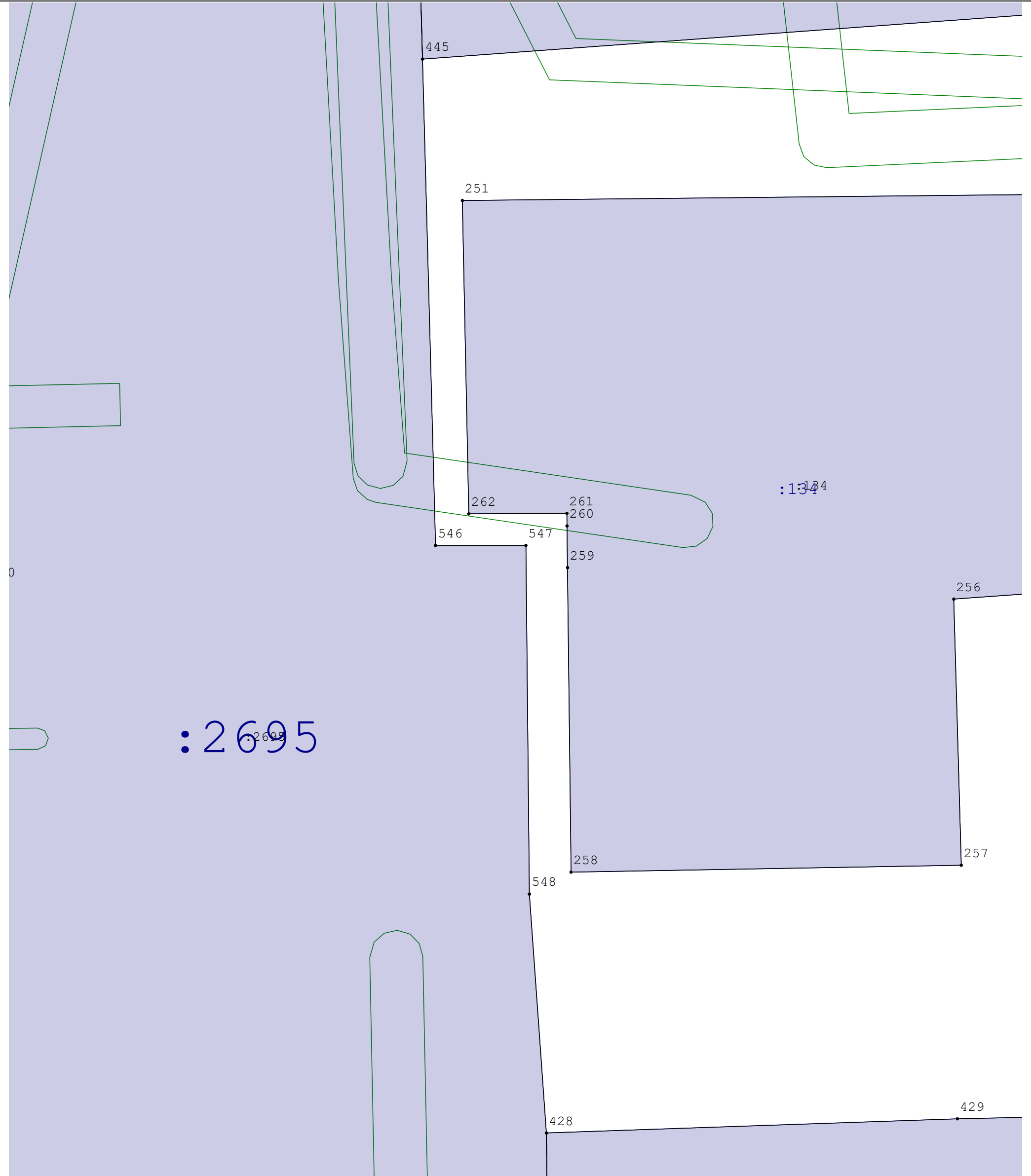


Масштаб 1:350

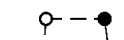

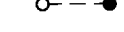



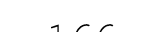
Условные обозначения:

- |  |                                                                                                     |  |                                                                                                               |
|--|-----------------------------------------------------------------------------------------------------|--|---------------------------------------------------------------------------------------------------------------|
|  | - Земельный участок, размеры которого могут быть переданы в масштабе разделов графической части     |  | - Существующая часть границы, имеющиеся в ГКН сведения о которой достаточны для определения ее местоположения |
|  | - Вновь образованная часть границы, сведения о которой достаточны для определения ее местоположения |  | - Характерная точка границы, сведения о которой позволяют однозначно определить ее положение на местности     |
|  | - Кадастровый номер здания                                                                          |  | - Кадастровый номер земельного участка                                                                        |
|  | - Граница кадастрового квартала                                                                     |  |                                                                                                               |

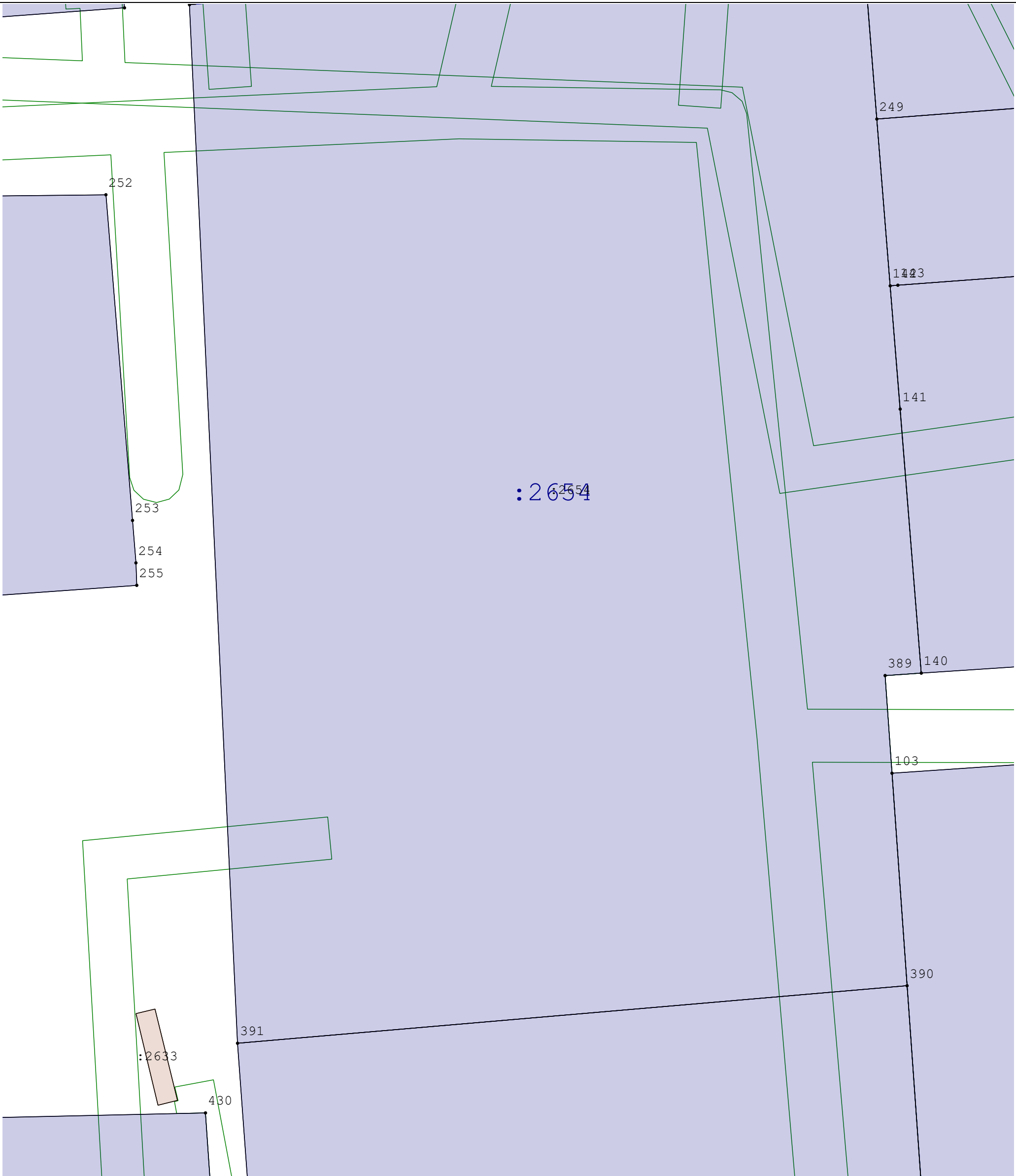
Н4



Условные обозначения:

- |                                                                                    |                                                                                                     |                                                                                       |                                                                                                               |
|------------------------------------------------------------------------------------|-----------------------------------------------------------------------------------------------------|---------------------------------------------------------------------------------------|---------------------------------------------------------------------------------------------------------------|
|  | - Земельный участок, размеры которого могут быть переданы в масштабе разделов графической части     |  | - Существующая часть границы, имеющиеся в ГКН сведения о которой достаточны для определения ее местоположения |
|  | - Вновь образованная часть границы, сведения о которой достаточны для определения ее местоположения |  | - Характерная точка границы, сведения о которой позволяют однозначно определить ее положение на местности     |
|  | - Кадастровый номер здания                                                                          |  | - Кадастровый номер земельного участка                                                                        |
|  | - Граница кадастрового квартала                                                                     |                                                                                       |                                                                                                               |

Масштаб 1:350



Масштаб 1:350

Условные обозначения:








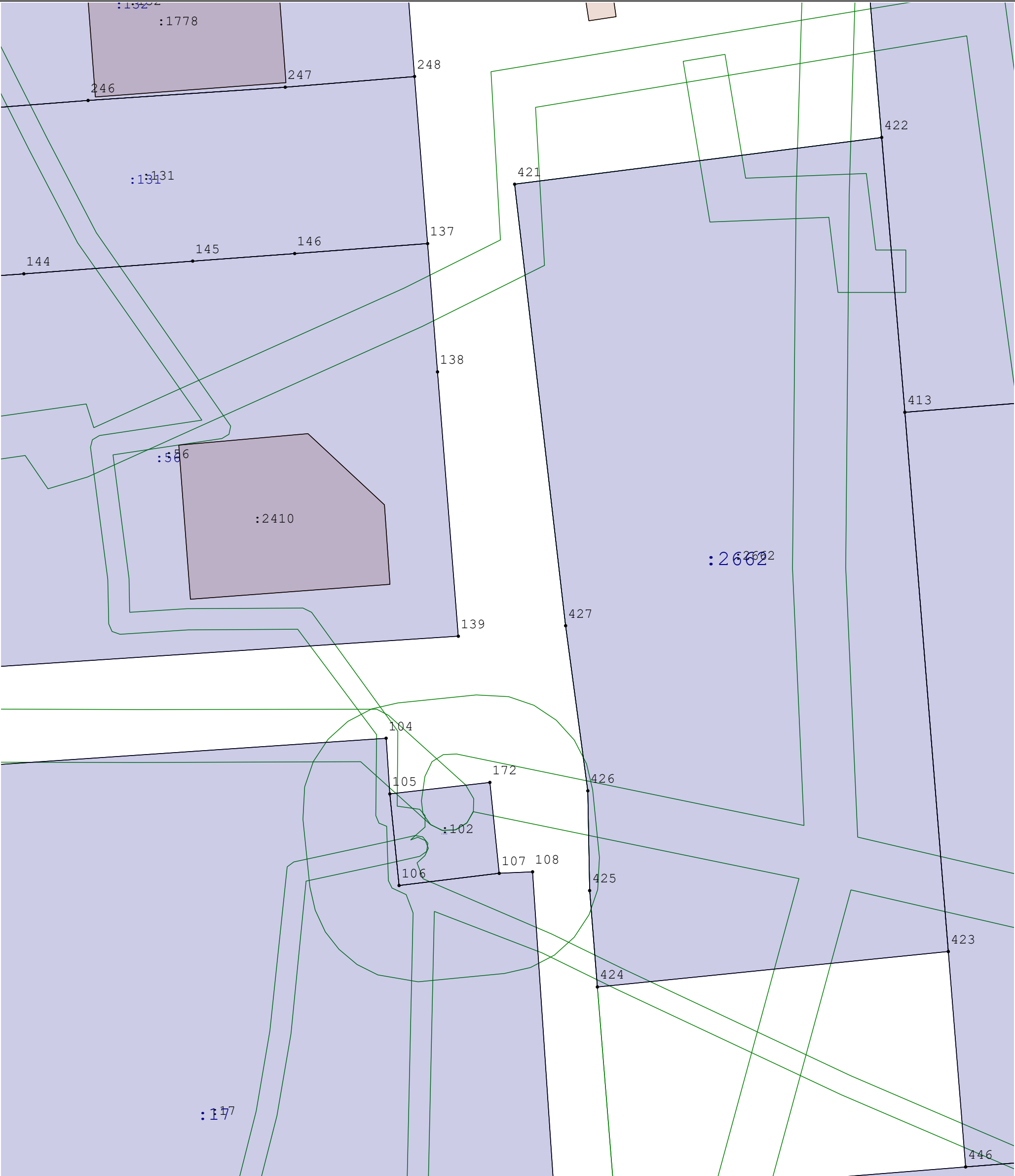
- |                                                                                     |                                                                                                     |                                                                                       |                                                                                                               |
|-------------------------------------------------------------------------------------|-----------------------------------------------------------------------------------------------------|---------------------------------------------------------------------------------------|---------------------------------------------------------------------------------------------------------------|
|  | - Земельный участок, размеры которого могут быть переданы в масштабе разделов графической части     |  | - Существующая часть границы, имеющиеся в ГКН сведения о которой достаточны для определения ее местоположения |
|  | - Вновь образованная часть границы, сведения о которой достаточны для определения ее местоположения |  | - Характерная точка границы, сведения о которой позволяют однозначно определить ее положение на местности     |
|  | - Кадастровый номер здания                                                                          |  | - Кадастровый номер земельного участка                                                                        |
|   | - Граница кадастрового квартала                                                                     |                                                                                       |                                                                                                               |








Схема границ земельных участков

J4



Масштаб 1:350

Условные обозначения:

- |                                                                                     |                                                                                                     |                                                                                       |                                                                                                               |
|-------------------------------------------------------------------------------------|-----------------------------------------------------------------------------------------------------|---------------------------------------------------------------------------------------|---------------------------------------------------------------------------------------------------------------|
|  | - Земельный участок, размеры которого могут быть переданы в масштабе разделов графической части     |  | - Существующая часть границы, имеющиеся в ГКН сведения о которой достаточны для определения ее местоположения |
|  | - Вновь образованная часть границы, сведения о которой достаточны для определения ее местоположения |  | - Характерная точка границы, сведения о которой позволяют однозначно определить ее положение на местности     |
|  | - Кадастровый номер здания                                                                          |  | - Кадастровый номер земельного участка                                                                        |
|   | - Граница кадастрового квартала                                                                     |                                                                                       |                                                                                                               |

К4



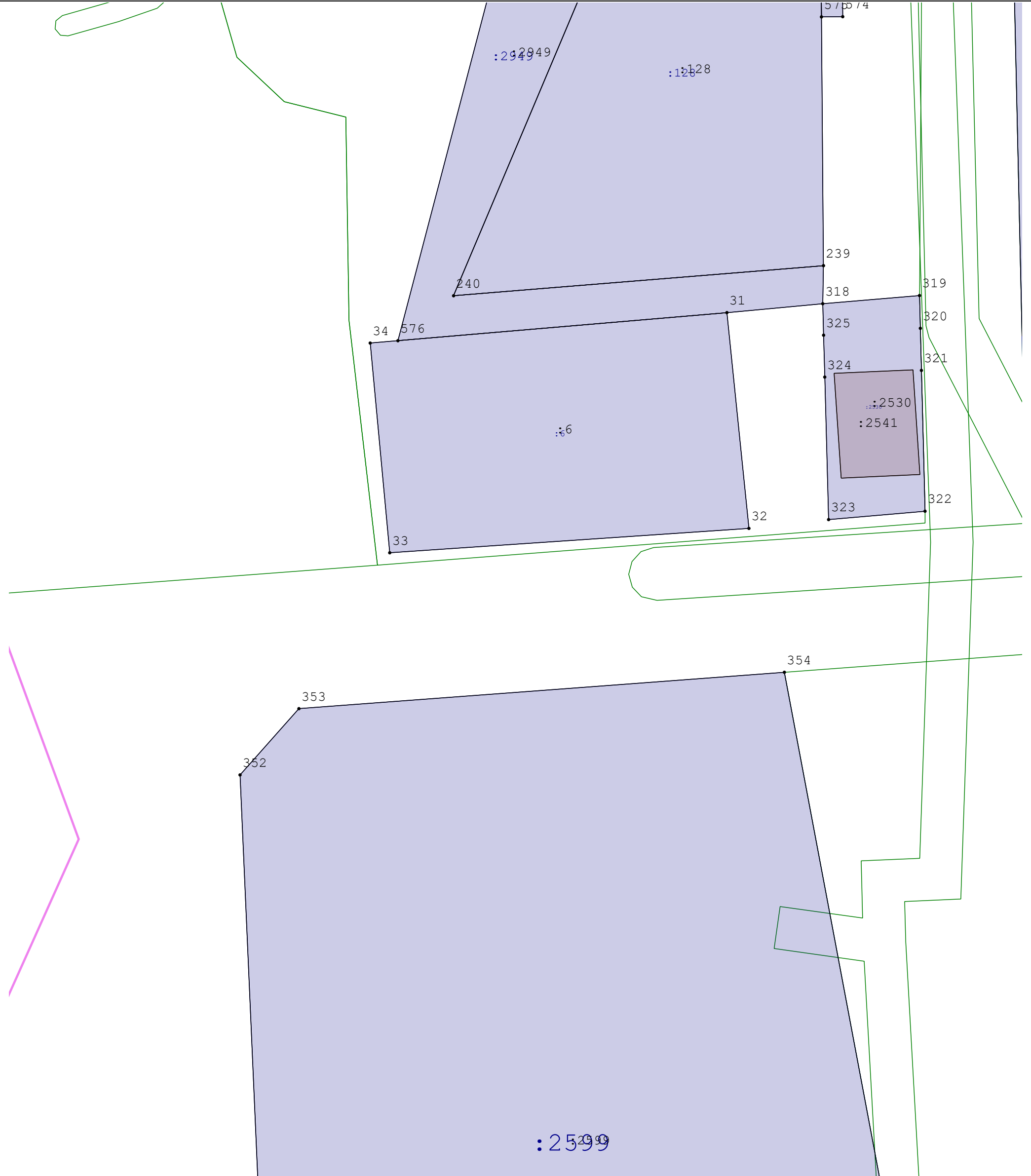
Масштаб 1:350

Условные обозначения:

- |  |                                                                                                     |  |                                                                                                               |
|--|-----------------------------------------------------------------------------------------------------|--|---------------------------------------------------------------------------------------------------------------|
|  | - Земельный участок, размеры которого могут быть переданы в масштабе разделов графической части     |  | - Существующая часть границы, имеющиеся в ГКН сведения о которой достаточны для определения ее местоположения |
|  | - Вновь образованная часть границы, сведения о которой достаточны для определения ее местоположения |  | - Характерная точка границы, сведения о которой позволяют однозначно определить ее положение на местности     |
|  | - Кадастровый номер здания                                                                          |  | - Кадастровый номер земельного участка                                                                        |
|  | - Граница кадастрового квартала                                                                     |  |                                                                                                               |

Схема границ земельных участков

G5



Масштаб 1:350

Условные обозначения:







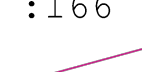
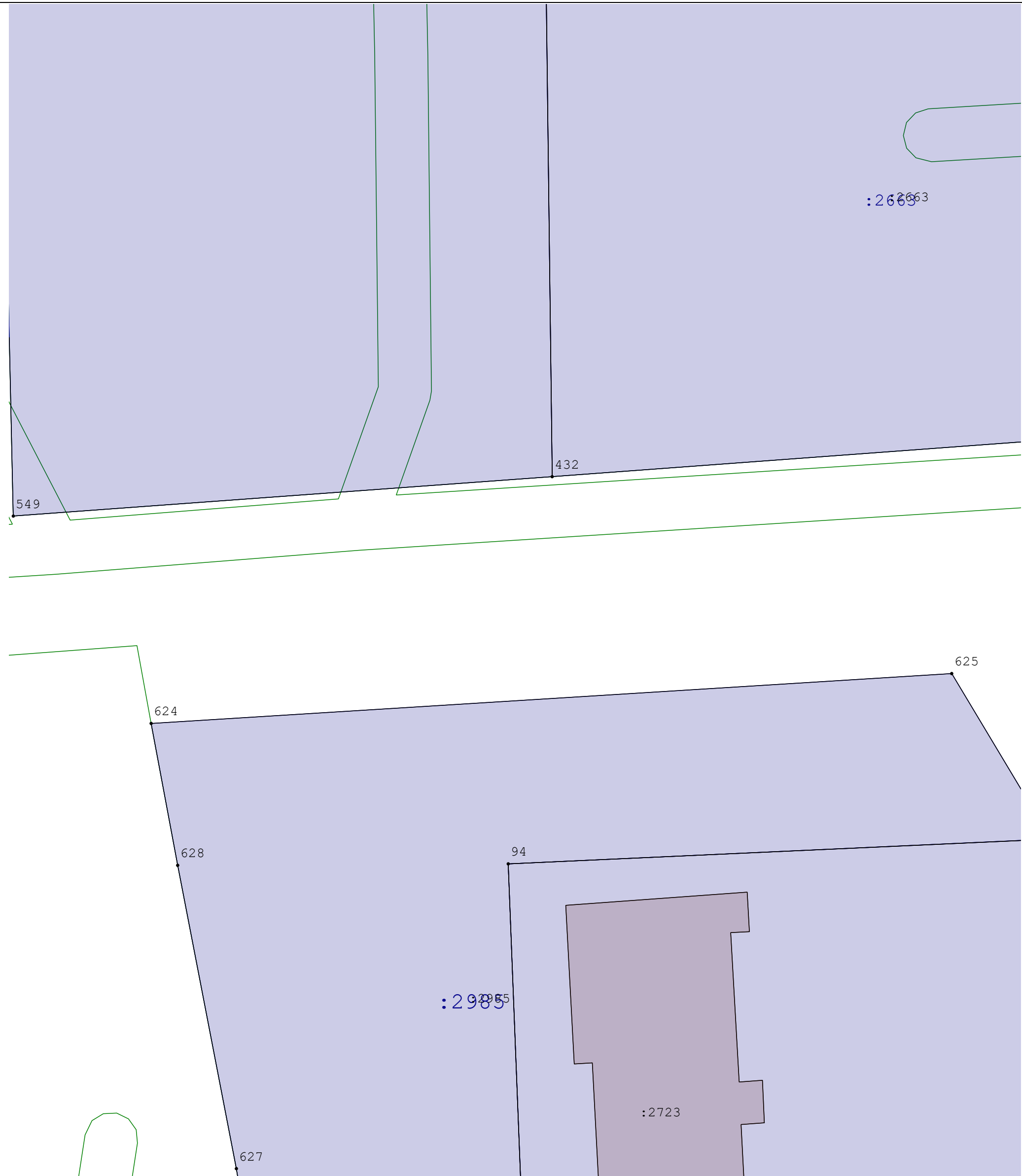
- |                                                                                     |                                                                                                     |                                                                                       |                                                                                                               |
|-------------------------------------------------------------------------------------|-----------------------------------------------------------------------------------------------------|---------------------------------------------------------------------------------------|---------------------------------------------------------------------------------------------------------------|
|  | - Земельный участок, размеры которого могут быть переданы в масштабе разделов графической части     |  | - Существующая часть границы, имеющиеся в ГКН сведения о которой достаточны для определения ее местоположения |
|  | - Вновь образованная часть границы, сведения о которой достаточны для определения ее местоположения |  | - Характерная точка границы, сведения о которой позволяют однозначно определить ее положение на местности     |
|  | - Кадастровый номер здания                                                                          |  | - Кадастровый номер земельного участка                                                                        |
|   | - Граница кадастрового квартала                                                                     |                                                                                       |                                                                                                               |

Схема границ земельных участков

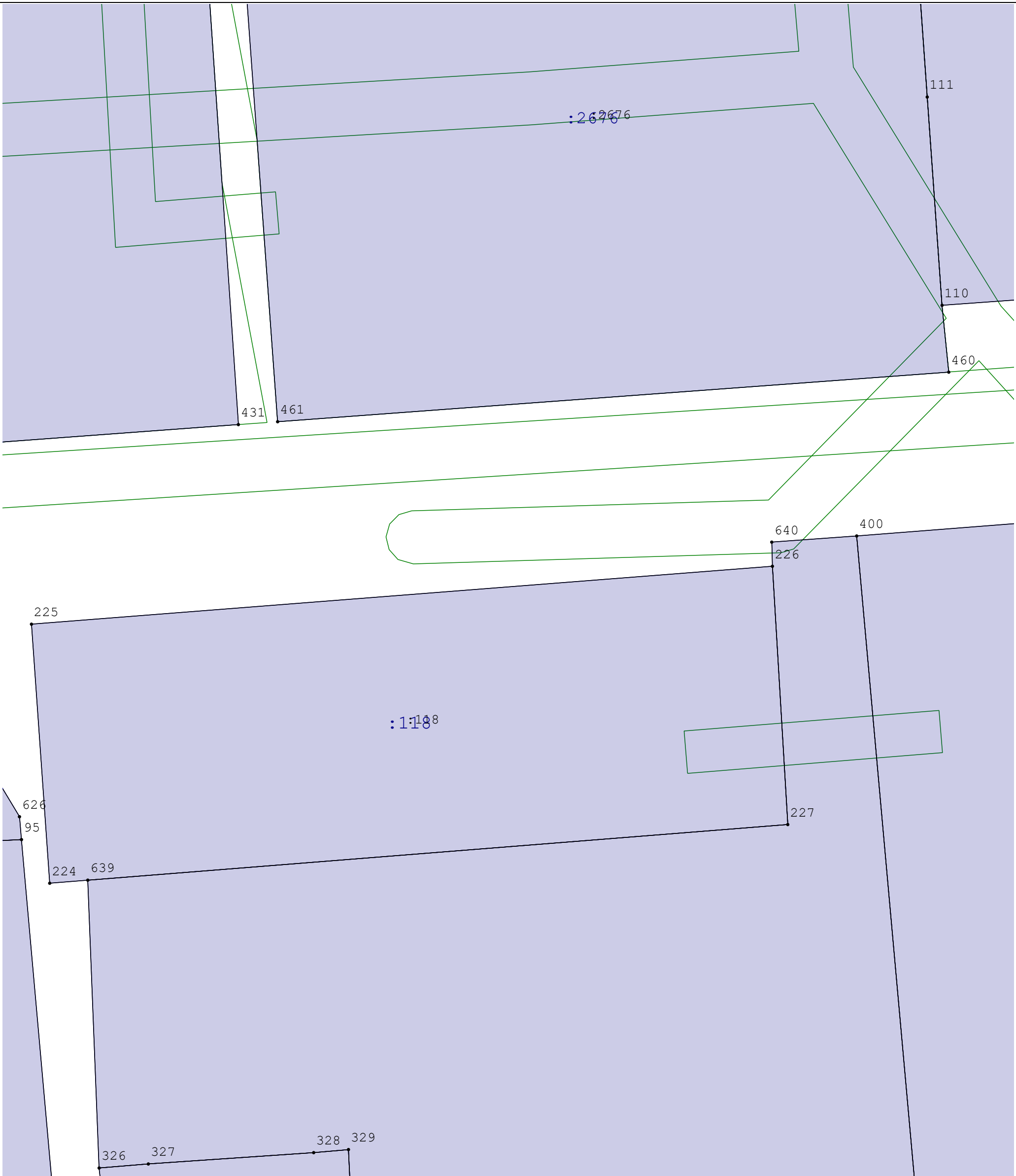
H5



Условные обозначения:

- |  |                                                                                                     |  |                                                                                                               |
|--|-----------------------------------------------------------------------------------------------------|--|---------------------------------------------------------------------------------------------------------------|
|  | - Земельный участок, размеры которого могут быть переданы в масштабе разделов графической части     |  | - Существующая часть границы, имеющиеся в ГКН сведения о которой достаточны для определения ее местоположения |
|  | - Вновь образованная часть границы, сведения о которой достаточны для определения ее местоположения |  | - Характерная точка границы, сведения о которой позволяют однозначно определить ее положение на местности     |
|  | - Кадастровый номер здания                                                                          |  | - Кадастровый номер земельного участка                                                                        |
|  | - Граница кадастрового квартала                                                                     |  |                                                                                                               |

Масштаб 1:350



Масштаб 1:350

Условные обозначения:








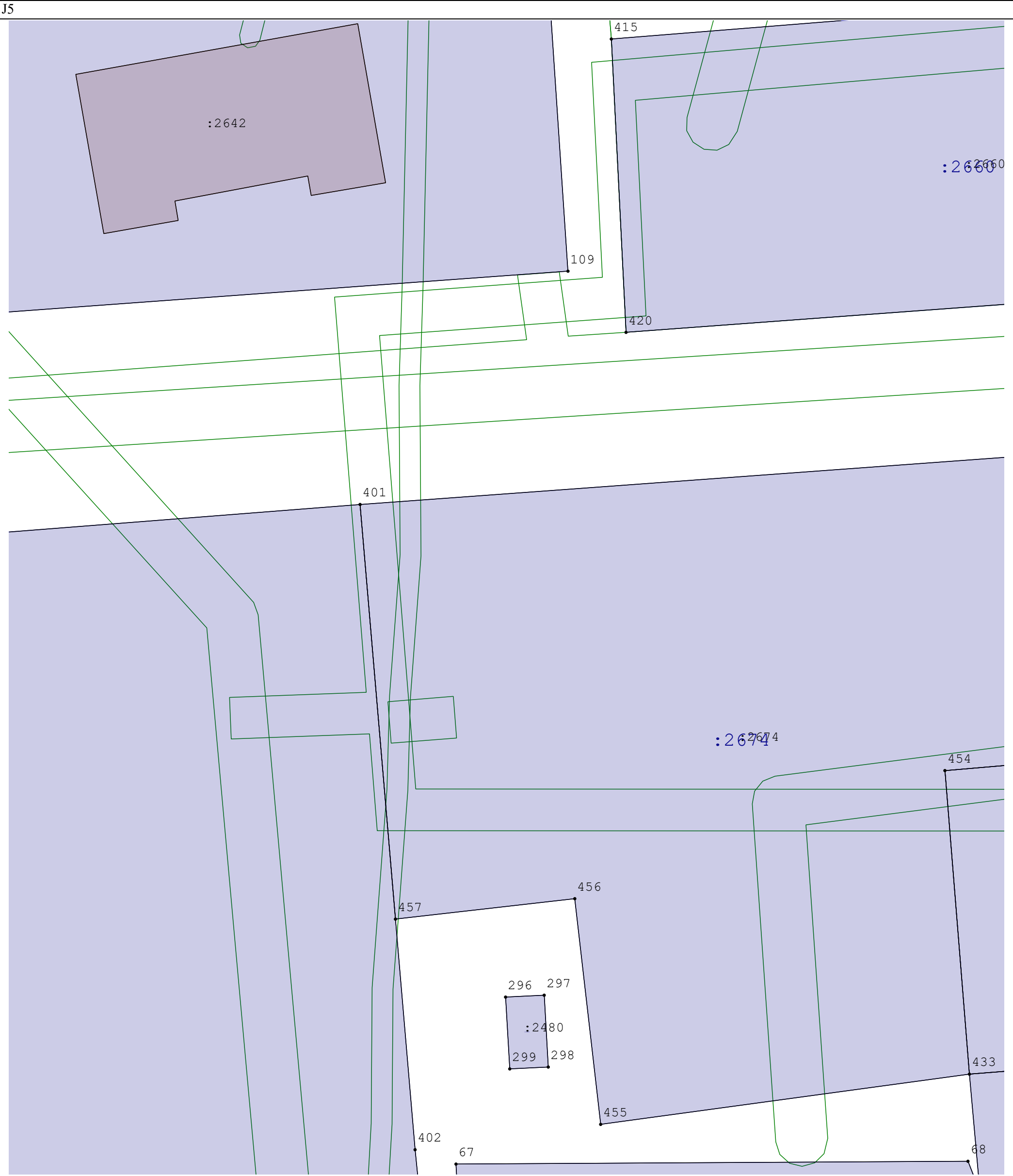
- |                                                                                     |                                                                                                     |                                                                                       |                                                                                                               |
|-------------------------------------------------------------------------------------|-----------------------------------------------------------------------------------------------------|---------------------------------------------------------------------------------------|---------------------------------------------------------------------------------------------------------------|
|  | - Земельный участок, размеры которого могут быть переданы в масштабе разделов графической части     |  | - Существующая часть границы, имеющиеся в ГКН сведения о которой достаточны для определения ее местоположения |
|  | - Вновь образованная часть границы, сведения о которой достаточны для определения ее местоположения |  | - Характерная точка границы, сведения о которой позволяют однозначно определить ее положение на местности     |
|  | - Кадастровый номер здания                                                                          |  | - Кадастровый номер земельного участка                                                                        |
|   | - Граница кадастрового квартала                                                                     |                                                                                       |                                                                                                               |



Схема границ земельных участков

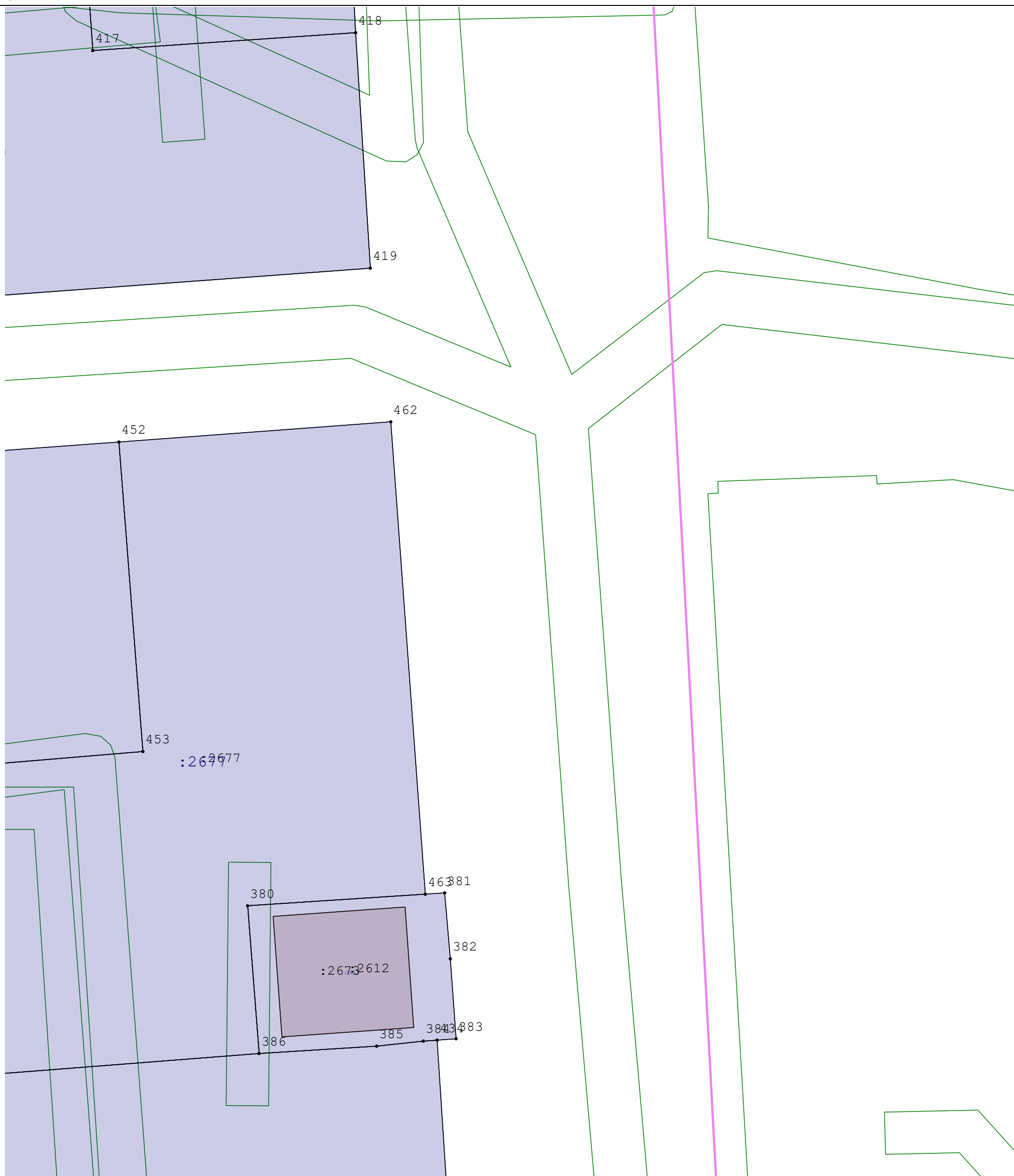


Масштаб 1:350








Условные обозначения:

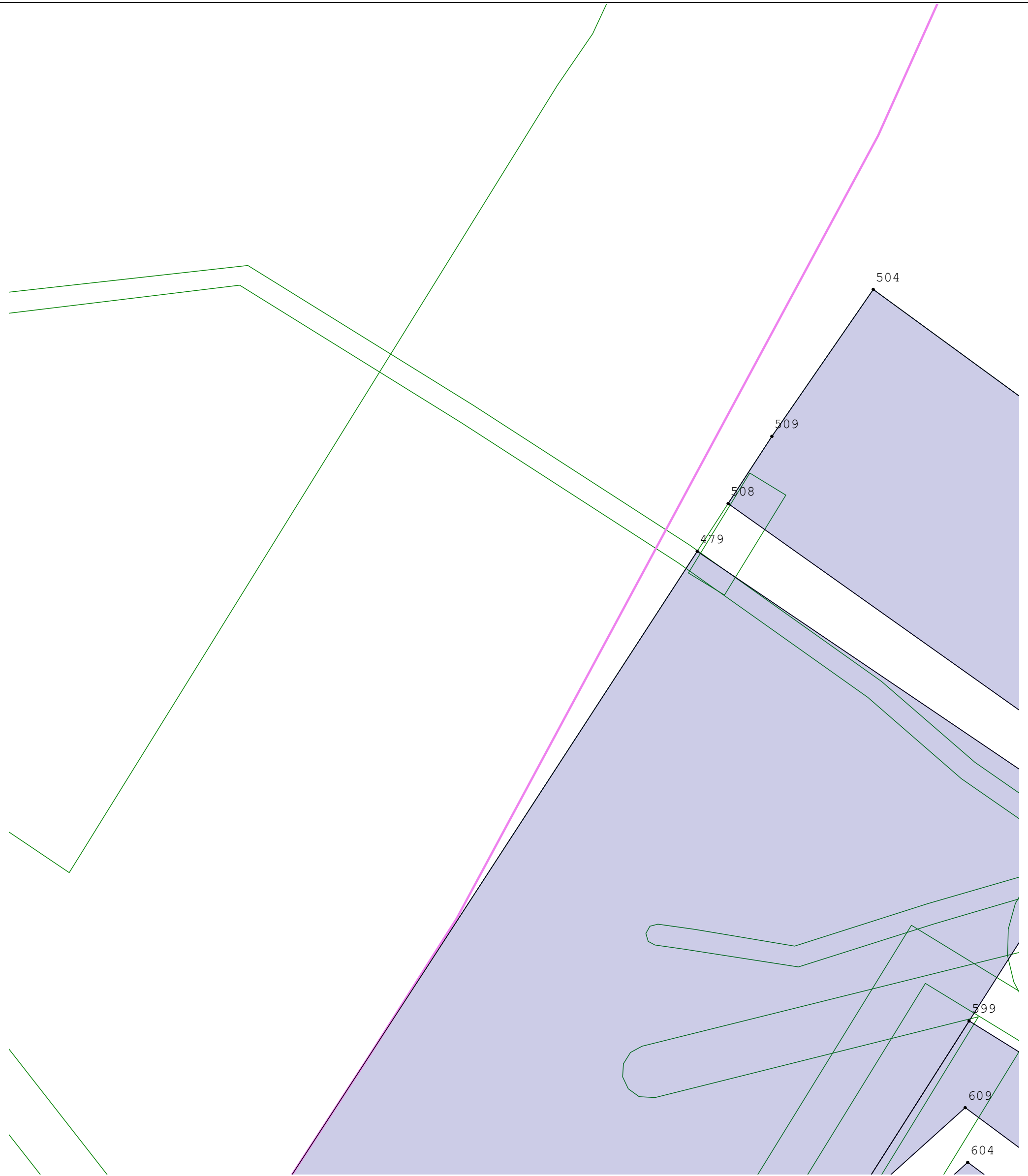
- |  |                                                                                                     |  |                                                                                                               |
|--|-----------------------------------------------------------------------------------------------------|--|---------------------------------------------------------------------------------------------------------------|
|  | - Земельный участок, размеры которого могут быть переданы в масштабе разделов графической части     |  | - Существующая часть границы, имеющиеся в ГКН сведения о которой достаточны для определения ее местоположения |
|  | - Вновь образованная часть границы, сведения о которой достаточны для определения ее местоположения |  | - Характерная точка границы, сведения о которой позволяют однозначно определить ее положение на местности     |
|  | - Кадастровый номер здания                                                                          |  | - Кадастровый номер земельного участка                                                                        |
|  | - Граница кадастрового квартала                                                                     |  |                                                                                                               |

## K5



**Условные обозначения:**

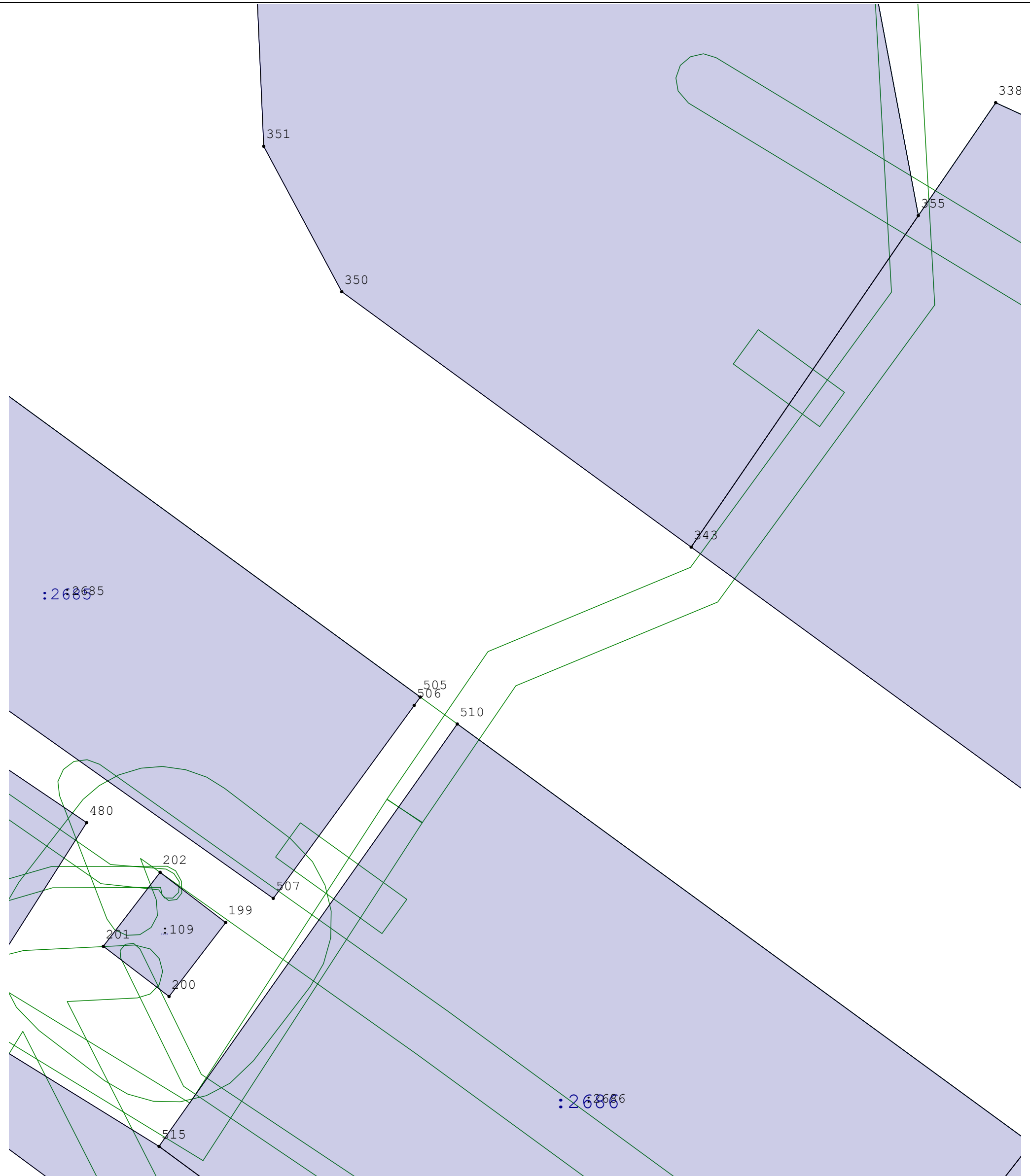
- |                                                                                                                                                                                                                                           |                                                                                                                                                                                                                                                       |
|-------------------------------------------------------------------------------------------------------------------------------------------------------------------------------------------------------------------------------------------|-------------------------------------------------------------------------------------------------------------------------------------------------------------------------------------------------------------------------------------------------------|
|  <ul style="list-style-type: none"> <li>- Земельный участок, размеры которого могут быть переданы в масштабе разделов графической части</li> </ul>     |  <ul style="list-style-type: none"> <li>- Существующая часть границы, имеющиеся в ГКН сведения о которой достаточны для определения ее местоположения</li> </ul> |
|  <ul style="list-style-type: none"> <li>- Вновь образованная часть границы, сведения о которой достаточны для определения ее местоположения</li> </ul> |  <ul style="list-style-type: none"> <li>- Характерная точка границы, сведения о которой позволяют однозначно определить ее положение на местности</li> </ul>     |
|  <ul style="list-style-type: none"> <li>- Кадастровый номер здания</li> </ul>                                                                          |  <ul style="list-style-type: none"> <li>- Кадастровый номер земельного участка</li> </ul>                                                                        |
|  <ul style="list-style-type: none"> <li>- Граница кадастрового квартала</li> </ul>                                                                     |                                                                                                                                                                                                                                                       |



Масштаб 1:350








Условные обозначения:

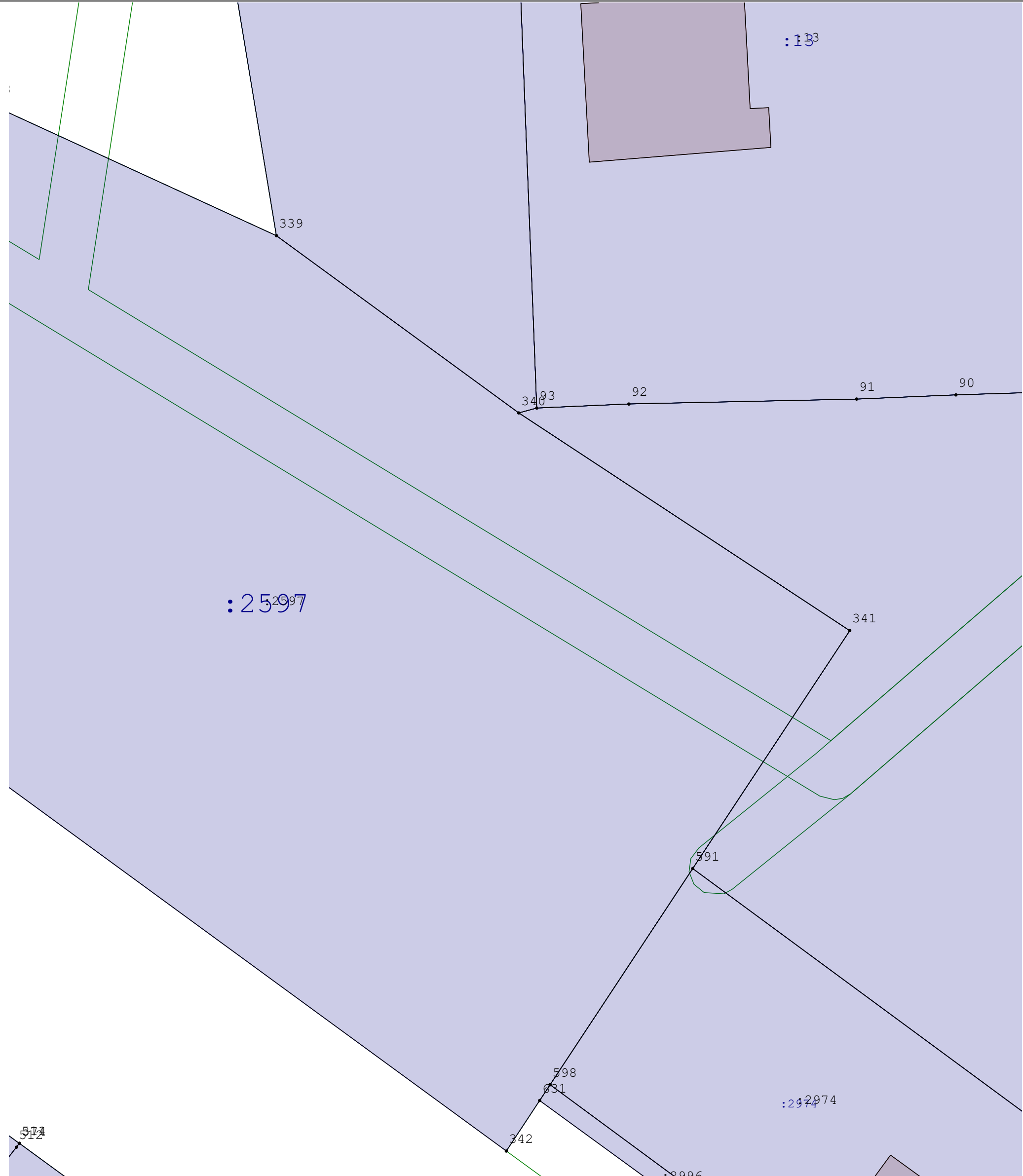
- |  |                                                                                                     |  |                                                                                                               |
|--|-----------------------------------------------------------------------------------------------------|--|---------------------------------------------------------------------------------------------------------------|
|  | - Земельный участок, размеры которого могут быть переданы в масштабе разделов графической части     |  | - Существующая часть границы, имеющиеся в ГКН сведения о которой достаточны для определения ее местоположения |
|  | - Вновь образованная часть границы, сведения о которой достаточны для определения ее местоположения |  | - Характерная точка границы, сведения о которой позволяют однозначно определить ее положение на местности     |
|  | - Кадастровый номер здания                                                                          |  | - Кадастровый номер земельного участка                                                                        |
|  | - Граница кадастрового квартала                                                                     |  |                                                                                                               |



Масштаб 1:350



Условные обозначения:


- |                                                                                     |                                                                                                     |                                                                                       |                                                                                                               |
|-------------------------------------------------------------------------------------|-----------------------------------------------------------------------------------------------------|---------------------------------------------------------------------------------------|---------------------------------------------------------------------------------------------------------------|
|  | - Земельный участок, размеры которого могут быть переданы в масштабе разделов графической части     |  | - Существующая часть границы, имеющиеся в ГКН сведения о которой достаточны для определения ее местоположения |
|  | - Вновь образованная часть границы, сведения о которой достаточны для определения ее местоположения |  | - Характерная точка границы, сведения о которой позволяют однозначно определить ее положение на местности     |
|  | - Кадастровый номер здания                                                                          |  | - Кадастровый номер земельного участка                                                                        |
|   | - Граница кадастрового квартала                                                                     |                                                                                       |                                                                                                               |





Масштаб 1:350


Условные обозначения:


- 


- Земельный участок, размеры которого могут быть переданы в масштабе разделов графической части
- 

- Вновь образованная часть границы, сведения о которой достаточны для определения ее местоположения
- 

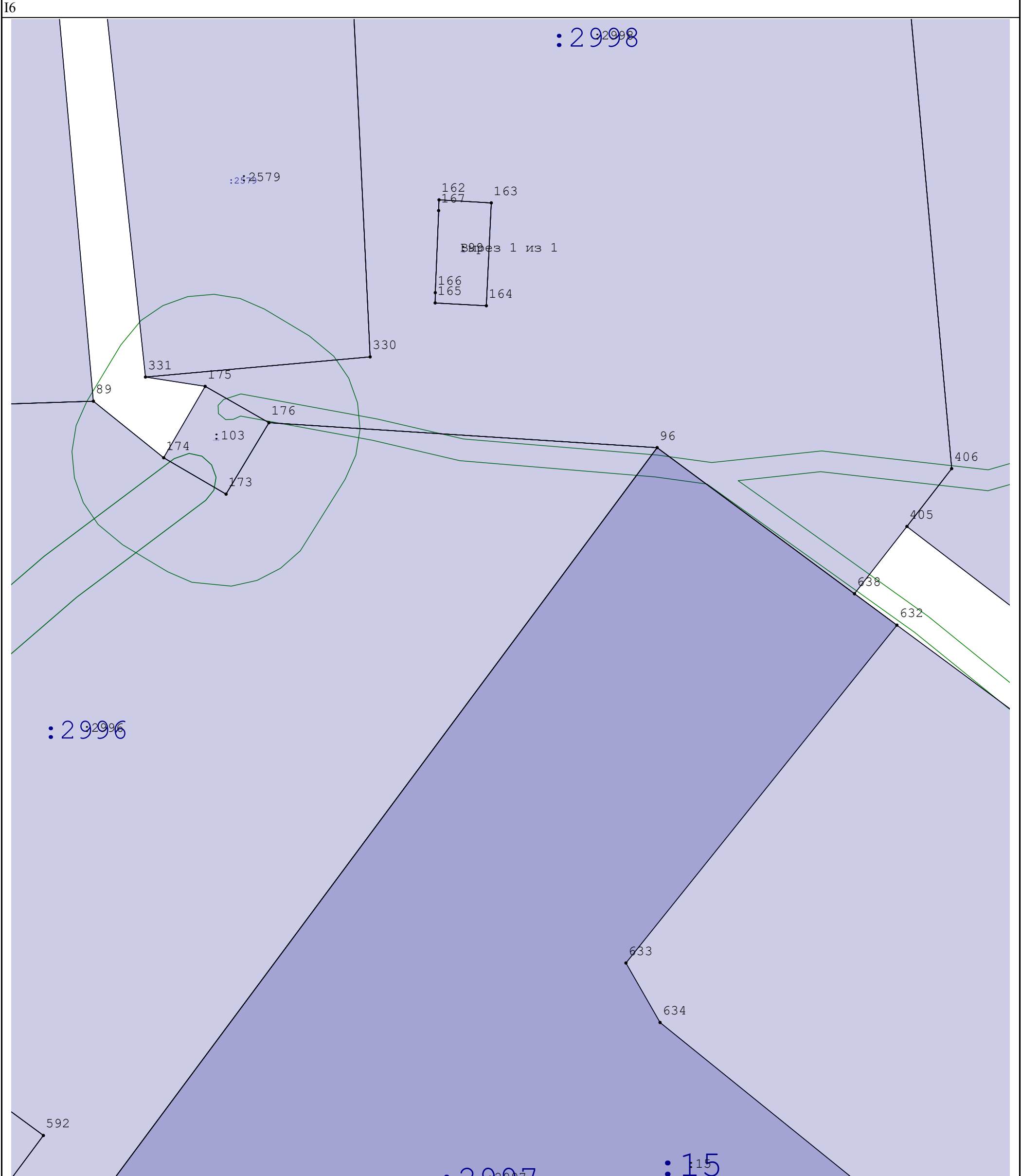
- Кадастровый номер здания
- 

- Граница кадастрового квартала
- 

- Существующая часть границы, имеющиеся в ГКН сведения о которой достаточны для определения ее местоположения
- 

- Характерная точка границы, сведения о которой позволяют однозначно определить ее положение на местности
- 

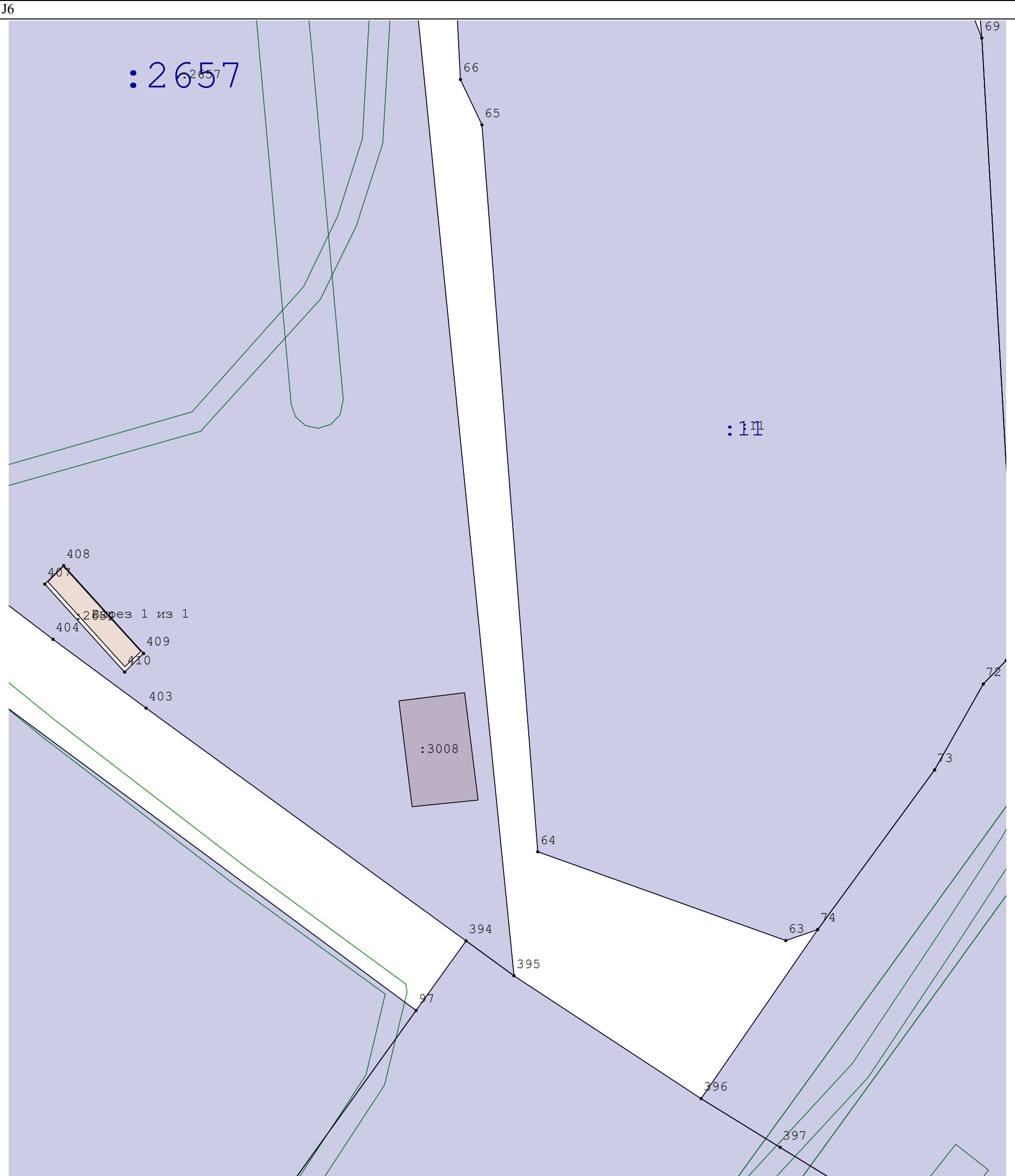
- Кадастровый номер земельного участка



Масштаб 1:350








Условные обозначения:

- |  |                                                                                                     |  |                                                                                                               |
|--|-----------------------------------------------------------------------------------------------------|--|---------------------------------------------------------------------------------------------------------------|
|  | - Земельный участок, размеры которого могут быть переданы в масштабе разделов графической части     |  | - Существующая часть границы, имеющиеся в ГКН сведения о которой достаточны для определения ее местоположения |
|  | - Вновь образованная часть границы, сведения о которой достаточны для определения ее местоположения |  | - Характерная точка границы, сведения о которой позволяют однозначно определить ее положение на местности     |
|  | - Кадастровый номер здания                                                                          |  | - Кадастровый номер земельного участка                                                                        |
|  | - Граница кадастрового квартала                                                                     |  |                                                                                                               |

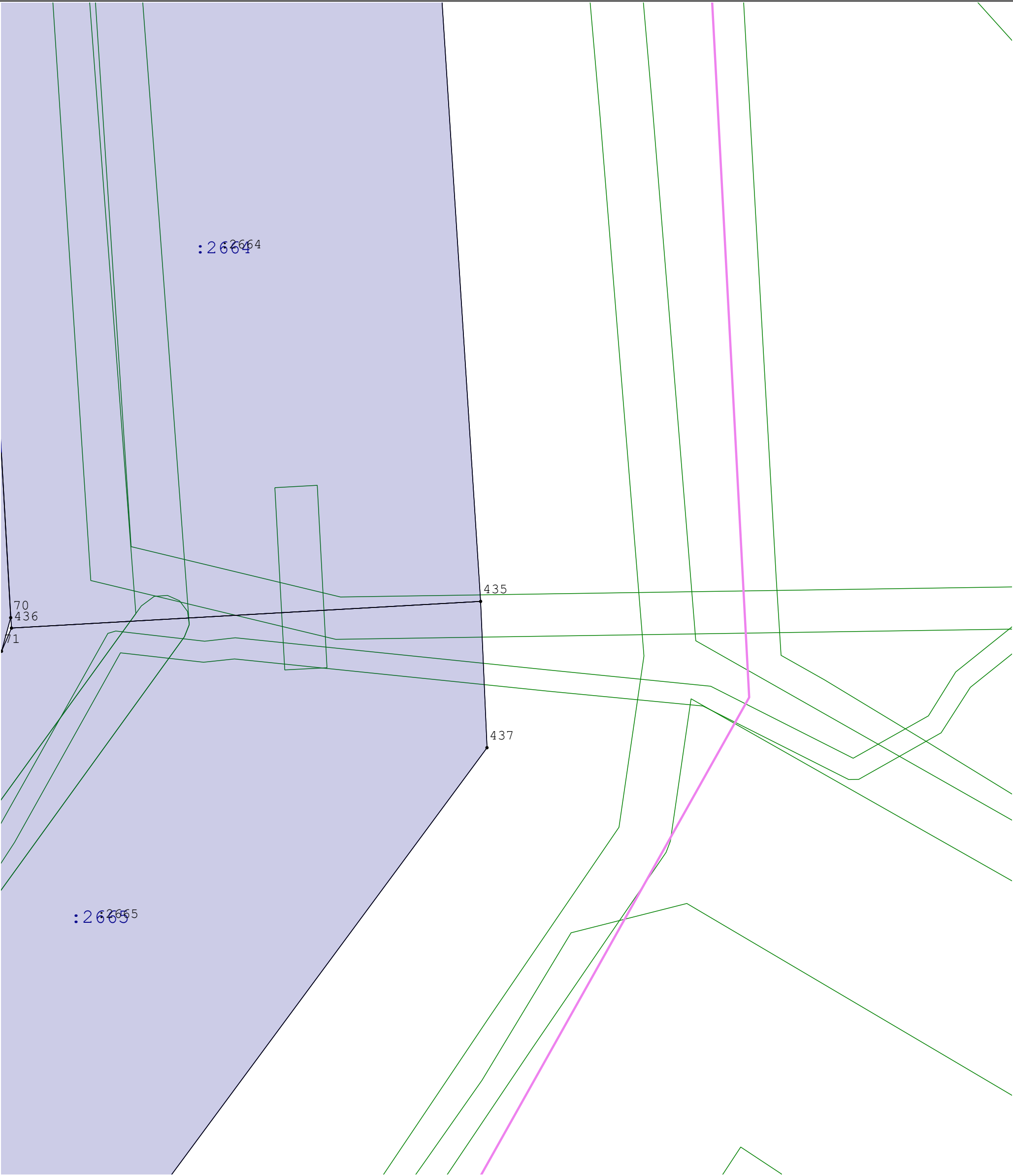


Масштаб 1:350

Условные обозначения:

- |                                                                                     |                                                                                                     |                                                                                       |                                                                                                               |
|-------------------------------------------------------------------------------------|-----------------------------------------------------------------------------------------------------|---------------------------------------------------------------------------------------|---------------------------------------------------------------------------------------------------------------|
|  | - Земельный участок, размеры которого могут быть переданы в масштабе разделов графической части     |  | - Существующая часть границы, имеющиеся в ГКН сведения о которой достаточны для определения ее местоположения |
|  | - Вновь образованная часть границы, сведения о которой достаточны для определения ее местоположения |  | - Характерная точка границы, сведения о которой позволяют однозначно определить ее положение на местности     |
|  | - Кадастровый номер здания                                                                          |  | - Кадастровый номер земельного участка                                                                        |
|   | - Граница кадастрового квартала                                                                     |                                                                                       |                                                                                                               |

K6



Условные обозначения:

- |  |                                                                                                     |  |                                                                                                               |
|--|-----------------------------------------------------------------------------------------------------|--|---------------------------------------------------------------------------------------------------------------|
|  | - Земельный участок, размеры которого могут быть переданы в масштабе разделов графической части     |  | - Существующая часть границы, имеющиеся в ГКН сведения о которой достаточны для определения ее местоположения |
|  | - Вновь образованная часть границы, сведения о которой достаточны для определения ее местоположения |  | - Характерная точка границы, сведения о которой позволяют однозначно определить ее положение на местности     |
|  | - Кадастровый номер здания                                                                          |  | - Кадастровый номер земельного участка                                                                        |
|  | - Граница кадастрового квартала                                                                     |  |                                                                                                               |

Масштаб 1:350

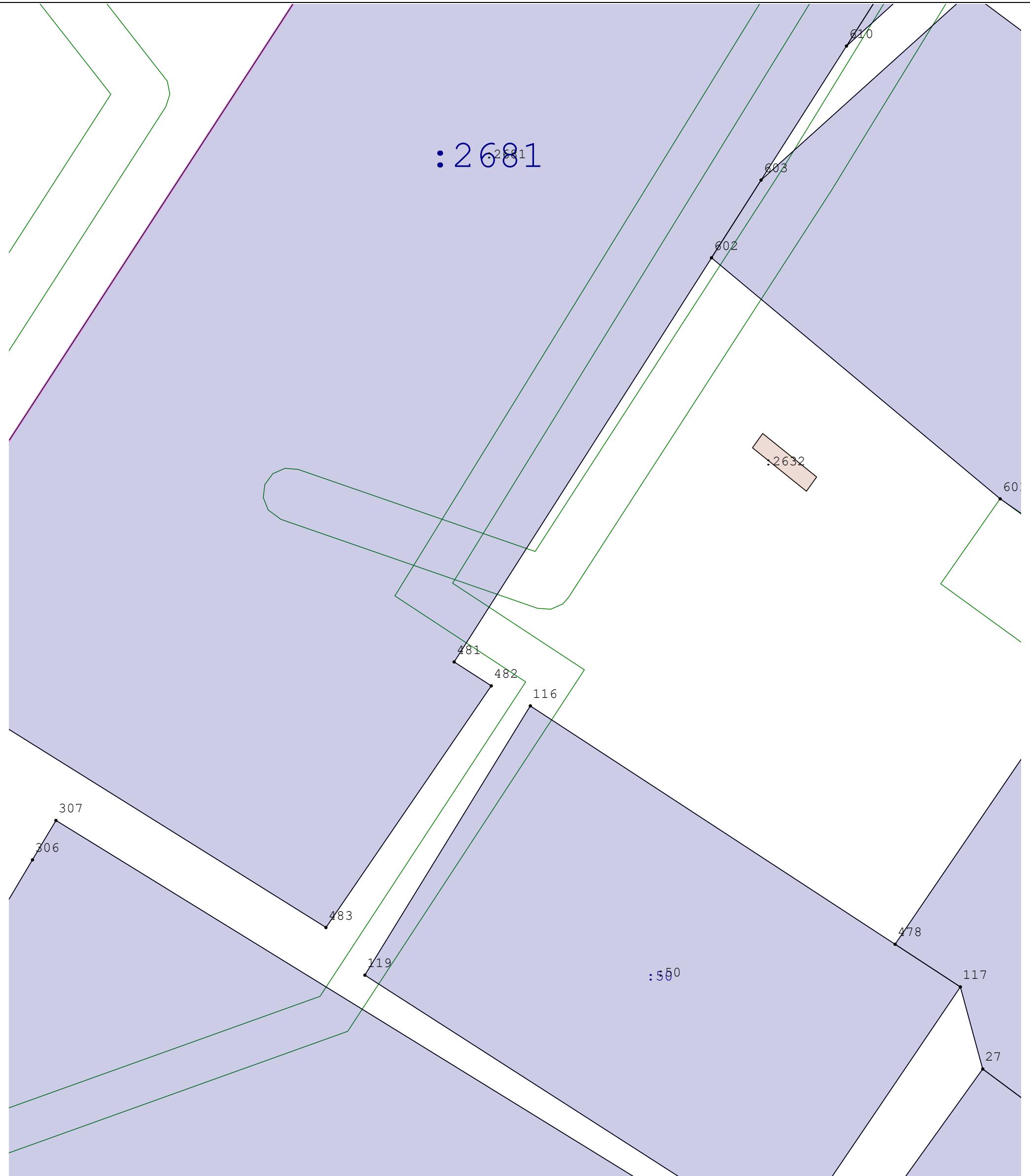




Масштаб 1:350

Условные обозначения:

- |  |                                                                                                     |  |                                                                                                               |
|--|-----------------------------------------------------------------------------------------------------|--|---------------------------------------------------------------------------------------------------------------|
|  | - Земельный участок, размеры которого могут быть переданы в масштабе разделов графической части     |  | - Существующая часть границы, имеющиеся в ГКН сведения о которой достаточны для определения ее местоположения |
|  | - Вновь образованная часть границы, сведения о которой достаточны для определения ее местоположения |  | - Характерная точка границы, сведения о которой позволяют однозначно определить ее положение на местности     |
|  | - Кадастровый номер здания                                                                          |  | - Кадастровый номер земельного участка                                                                        |
|  | - Граница кадастрового квартала                                                                     |  |                                                                                                               |



Масштаб 1:350

Условные обозначения:








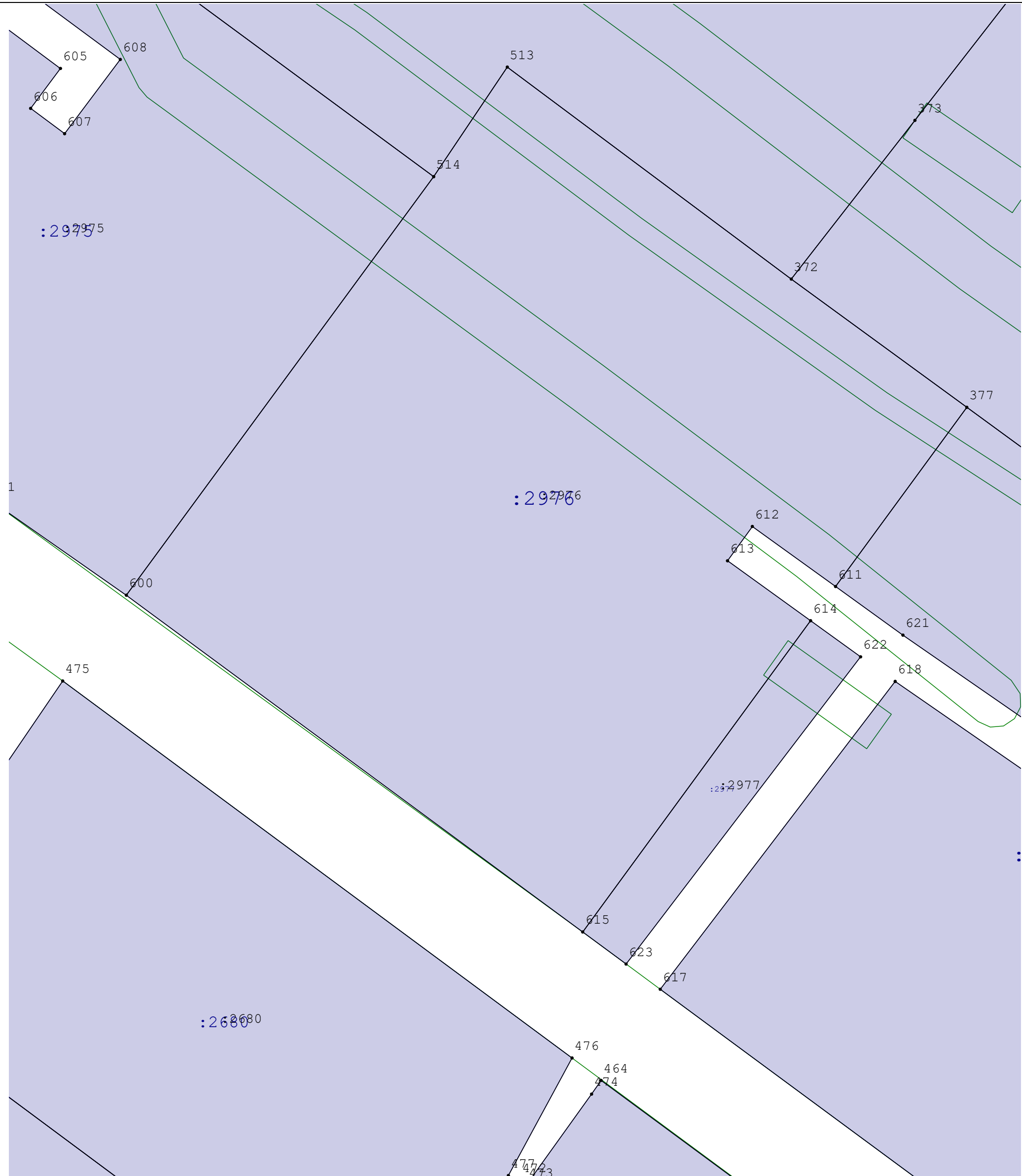
- |                                                                                     |                                                                                                     |                                                                                       |                                                                                                               |
|-------------------------------------------------------------------------------------|-----------------------------------------------------------------------------------------------------|---------------------------------------------------------------------------------------|---------------------------------------------------------------------------------------------------------------|
|  | - Земельный участок, размеры которого могут быть переданы в масштабе разделов графической части     |  | - Существующая часть границы, имеющиеся в ГКН сведения о которой достаточны для определения ее местоположения |
|  | - Вновь образованная часть границы, сведения о которой достаточны для определения ее местоположения |  | - Характерная точка границы, сведения о которой позволяют однозначно определить ее положение на местности     |
|  | - Кадастровый номер здания                                                                          |  | - Кадастровый номер земельного участка                                                                        |
|   | - Граница кадастрового квартала                                                                     |                                                                                       |                                                                                                               |

Схема границ земельных участков

G7

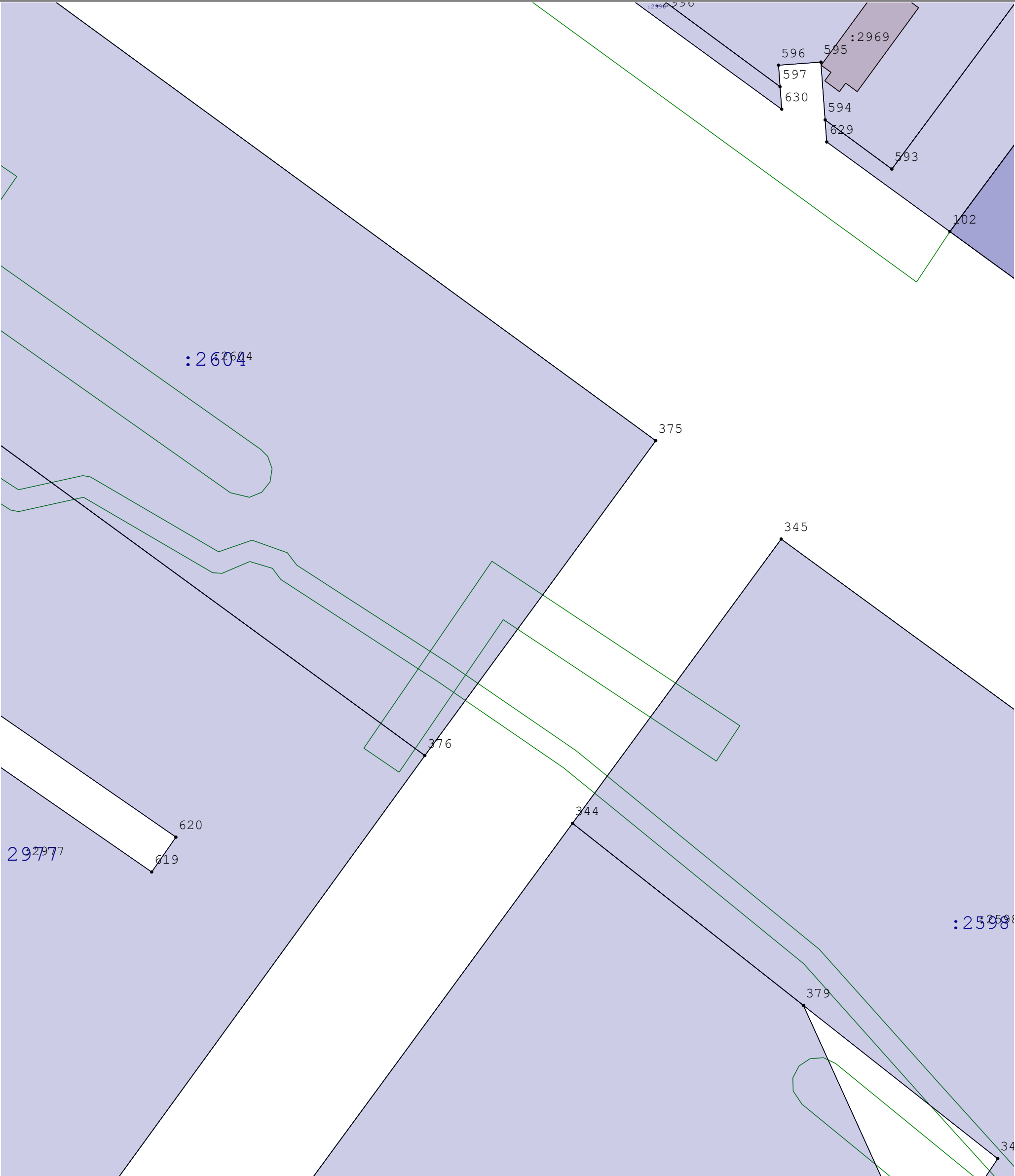


Масштаб 1:350

Условные обозначения:








- |  |                                                                                                     |  |                                                                                                               |
|--|-----------------------------------------------------------------------------------------------------|--|---------------------------------------------------------------------------------------------------------------|
|  | - Земельный участок, размеры которого могут быть переданы в масштабе разделов графической части     |  | - Существующая часть границы, имеющиеся в ГКН сведения о которой достаточны для определения ее местоположения |
|  | - Вновь образованная часть границы, сведения о которой достаточны для определения ее местоположения |  | - Характерная точка границы, сведения о которой позволяют однозначно определить ее положение на местности     |
|  | - Кадастровый номер здания                                                                          |  | - Кадастровый номер земельного участка                                                                        |
|  | - Граница кадастрового квартала                                                                     |  |                                                                                                               |

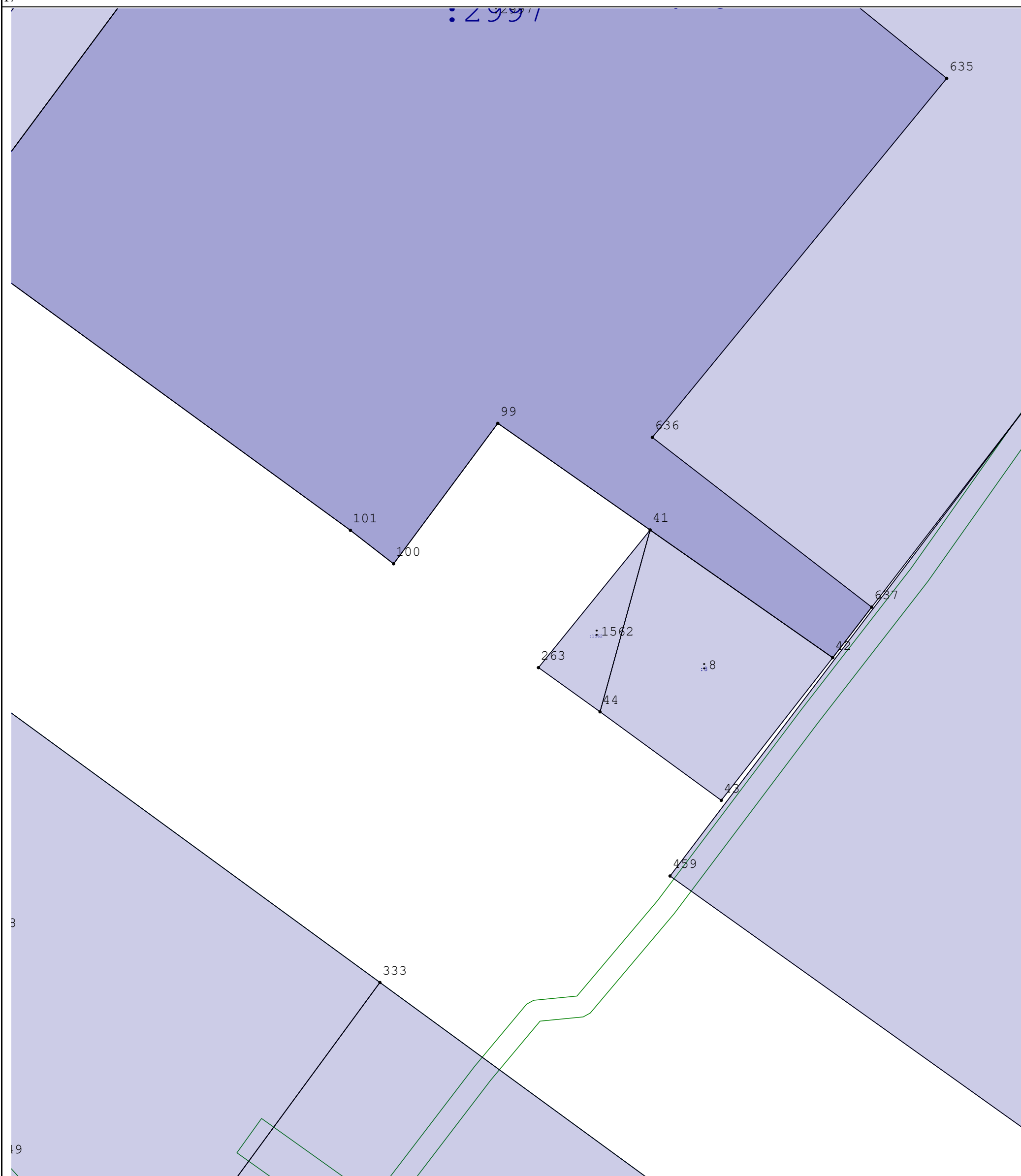
Н7










Масштаб 1:350

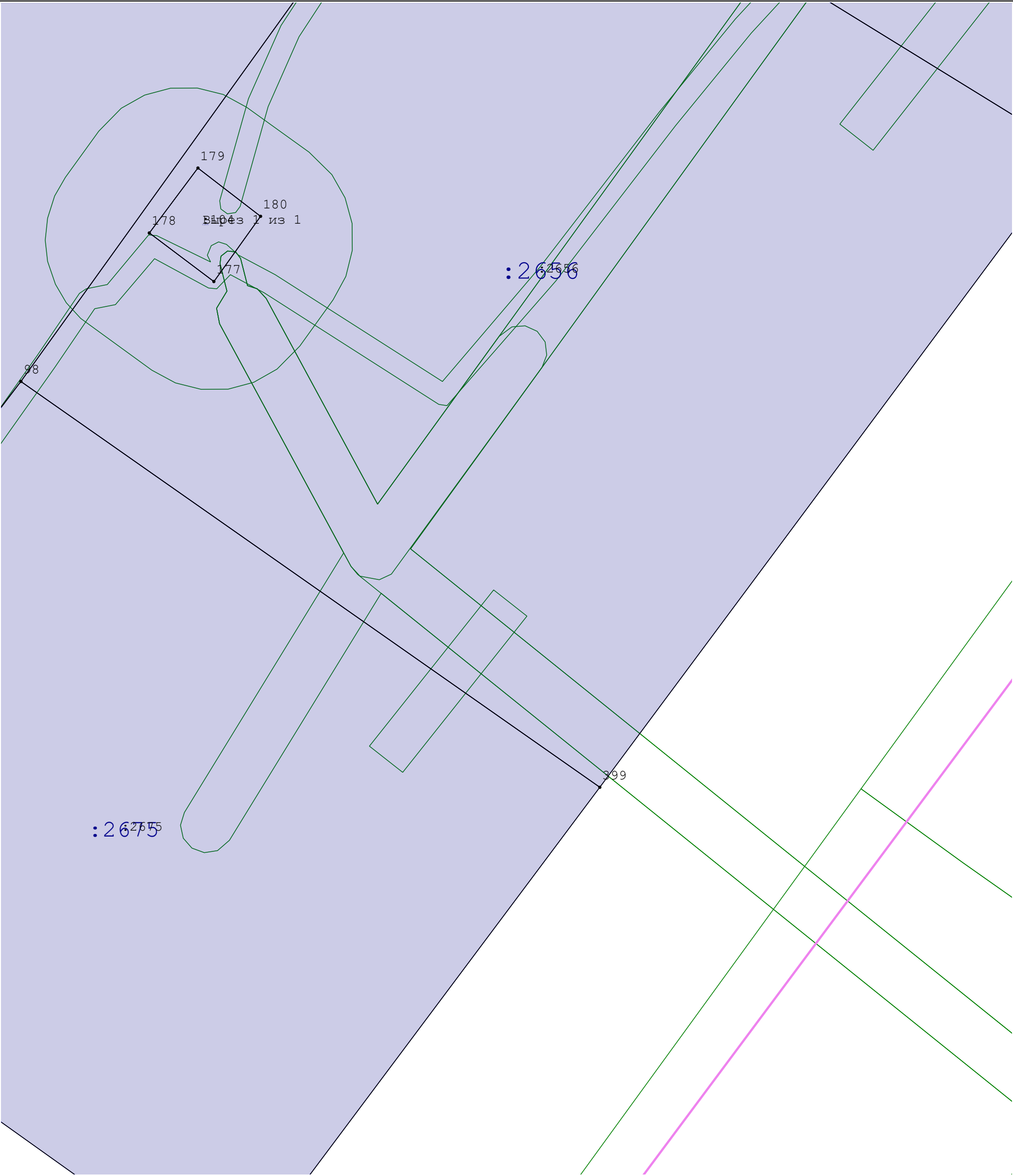
Условные обозначения:

- |                                                                                                                                                                                         |                                                                                                                                                                                                     |
|-----------------------------------------------------------------------------------------------------------------------------------------------------------------------------------------|-----------------------------------------------------------------------------------------------------------------------------------------------------------------------------------------------------|
|  - Земельный участок, размеры которого могут быть переданы в масштабе разделов графической части     |  - Существующая часть границы, имеющиеся в ГКН сведения о которой достаточны для определения ее местоположения |
|  - Вновь образованная часть границы, сведения о которой достаточны для определения ее местоположения |  - Характерная точка границы, сведения о которой позволяют однозначно определить ее положение на местности     |
|  : 166 - Кадастровый номер здания                                                                    |  : 33 - Кадастровый номер земельного участка                                                                   |
|  - Граница кадастрового квартала                                                                      |                                                                                                                                                                                                     |



**Условные обозначения:**

- |                                                                                                                                                                                                                                          |                                                                                                                                                                                                                                                       |
|------------------------------------------------------------------------------------------------------------------------------------------------------------------------------------------------------------------------------------------|-------------------------------------------------------------------------------------------------------------------------------------------------------------------------------------------------------------------------------------------------------|
|  <ul style="list-style-type: none"> <li>- Земельный участок, размеры которого могут быть переданы в масштабе разделов графической части</li> </ul>     |  <ul style="list-style-type: none"> <li>- Существующая часть границы, имеющиеся в ГКН сведения о которой достаточны для определения ее местоположения</li> </ul> |
|  <ul style="list-style-type: none"> <li>- Вновь образованная часть границы, сведения о которой достаточны для определения ее местоположения</li> </ul> |  <ul style="list-style-type: none"> <li>- Характерная точка границы, сведения о которой позволяют однозначно определить ее положение на местности</li> </ul>     |
|  <ul style="list-style-type: none"> <li>- Кадастровый номер здания</li> </ul>                                                                          |  <ul style="list-style-type: none"> <li>- Кадастровый номер земельного участка</li> </ul>                                                                        |
|  <ul style="list-style-type: none"> <li>- Граница кадастрового квартала</li> </ul>                                                                     |                                                                                                                                                                                                                                                       |

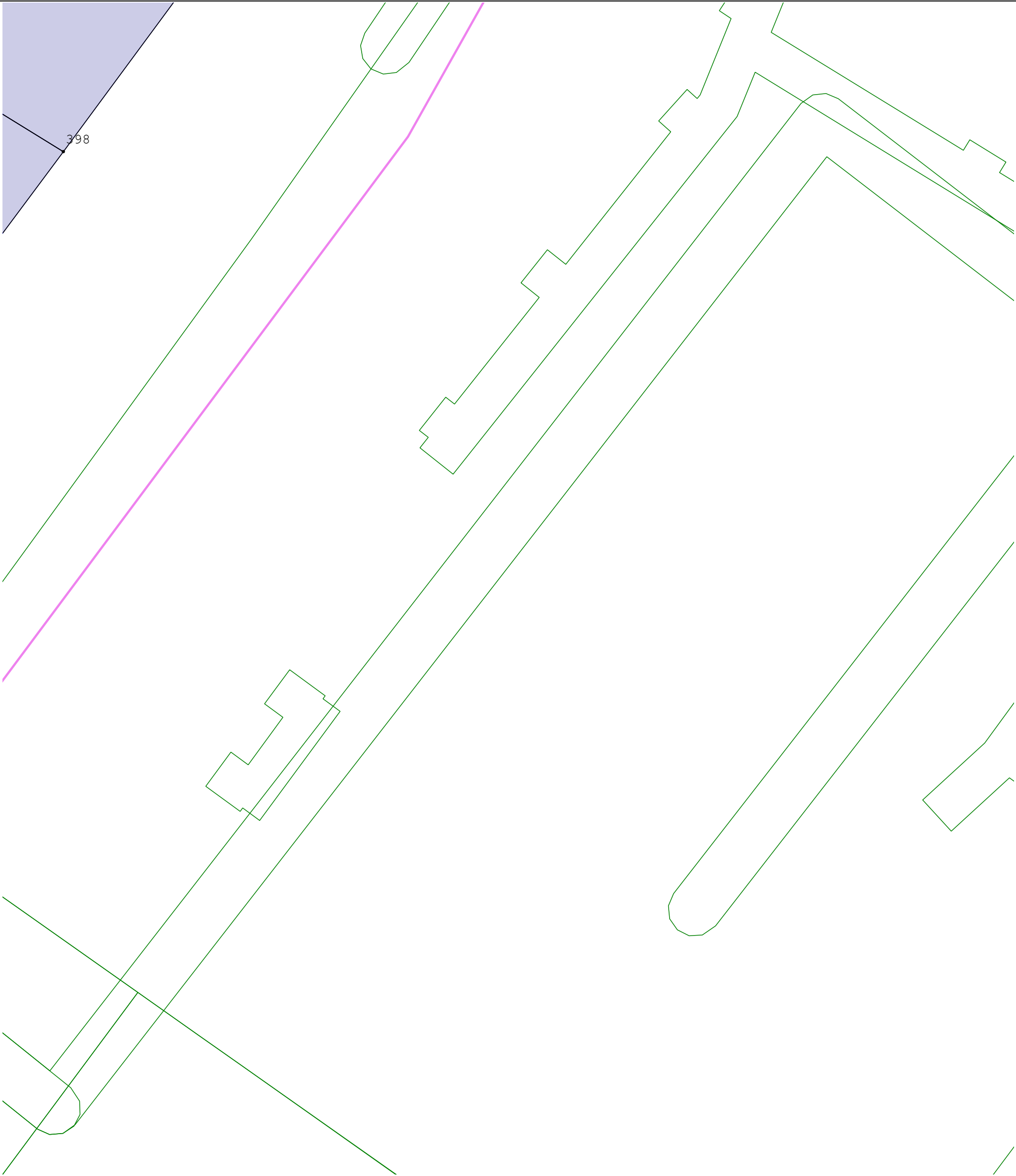


Масштаб 1:350

Условные обозначения:

- |  |                                                                                                     |  |                                                                                                               |
|--|-----------------------------------------------------------------------------------------------------|--|---------------------------------------------------------------------------------------------------------------|
|  | - Земельный участок, размеры которого могут быть переданы в масштабе разделов графической части     |  | - Существующая часть границы, имеющиеся в ГКН сведения о которой достаточны для определения ее местоположения |
|  | - Вновь образованная часть границы, сведения о которой достаточны для определения ее местоположения |  | - Характерная точка границы, сведения о которой позволяют однозначно определить ее положение на местности     |
|  | - Кадастровый номер здания                                                                          |  | - Кадастровый номер земельного участка                                                                        |
|  | - Граница кадастрового квартала                                                                     |  |                                                                                                               |


K7



Условные обозначения:

- |  |                                                                                                     |  |                                                                                                               |
|--|-----------------------------------------------------------------------------------------------------|--|---------------------------------------------------------------------------------------------------------------|
|  | - Земельный участок, размеры которого могут быть переданы в масштабе разделов графической части     |  | - Существующая часть границы, имеющиеся в ГКН сведения о которой достаточны для определения ее местоположения |
|  | - Вновь образованная часть границы, сведения о которой достаточны для определения ее местоположения |  | - Характерная точка границы, сведения о которой позволяют однозначно определить ее положение на местности     |
|  | - Кадастровый номер здания                                                                          |  | - Кадастровый номер земельного участка                                                                        |
|  | - Граница кадастрового квартала                                                                     |  |                                                                                                               |

Масштаб 1:350

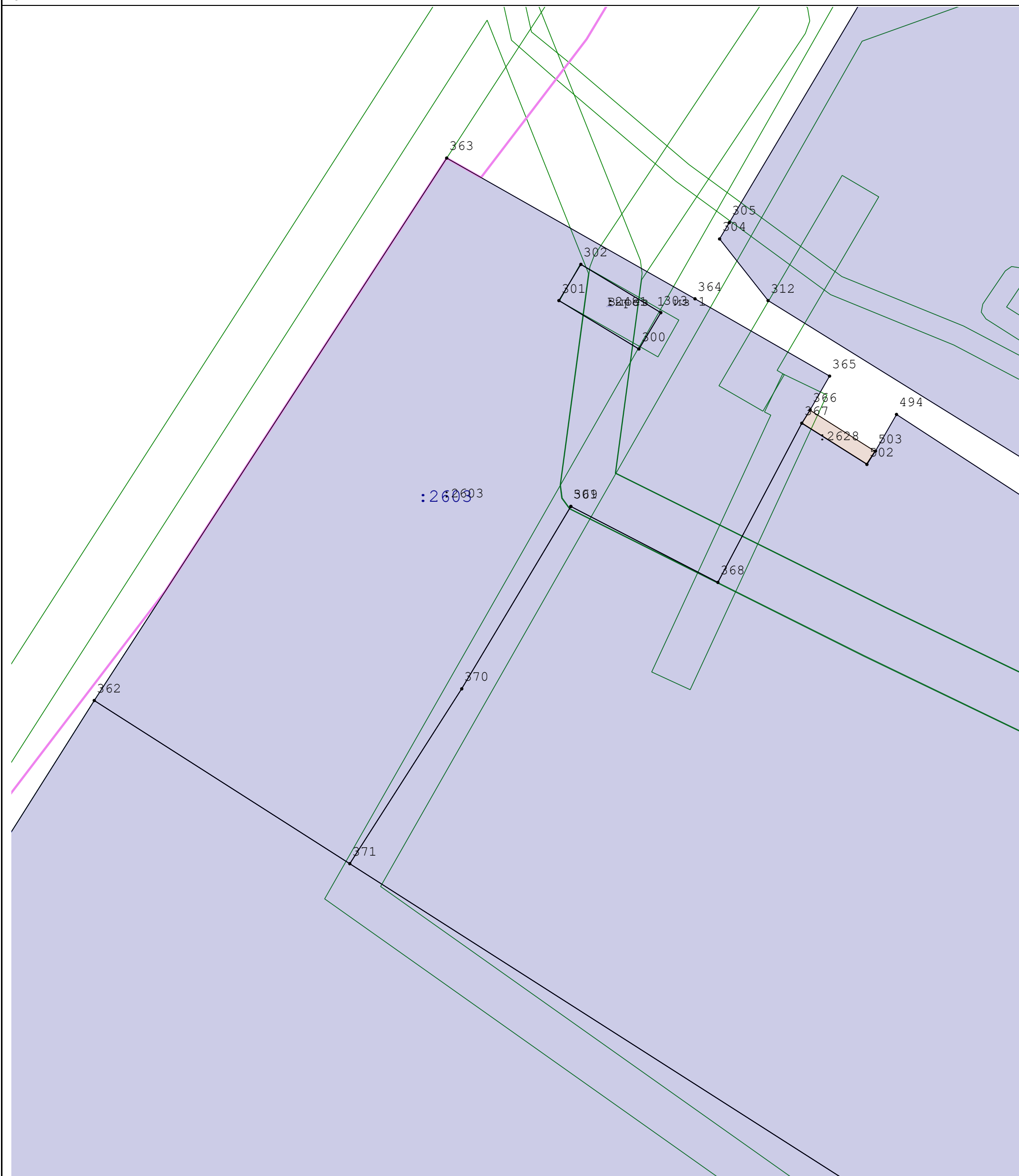


Условные обозначения:








- |  |                                                                                                     |  |                                                                                                               |
|--|-----------------------------------------------------------------------------------------------------|--|---------------------------------------------------------------------------------------------------------------|
|  | - Земельный участок, размеры которого могут быть переданы в масштабе разделов графической части     |  | - Существующая часть границы, имеющиеся в ГКН сведения о которой достаточны для определения ее местоположения |
|  | - Вновь образованная часть границы, сведения о которой достаточны для определения ее местоположения |  | - Характерная точка границы, сведения о которой позволяют однозначно определить ее положение на местности     |
|  | - Кадастровый номер здания                                                                          |  | - Кадастровый номер земельного участка                                                                        |
|  | - Граница кадастрового квартала                                                                     |  |                                                                                                               |

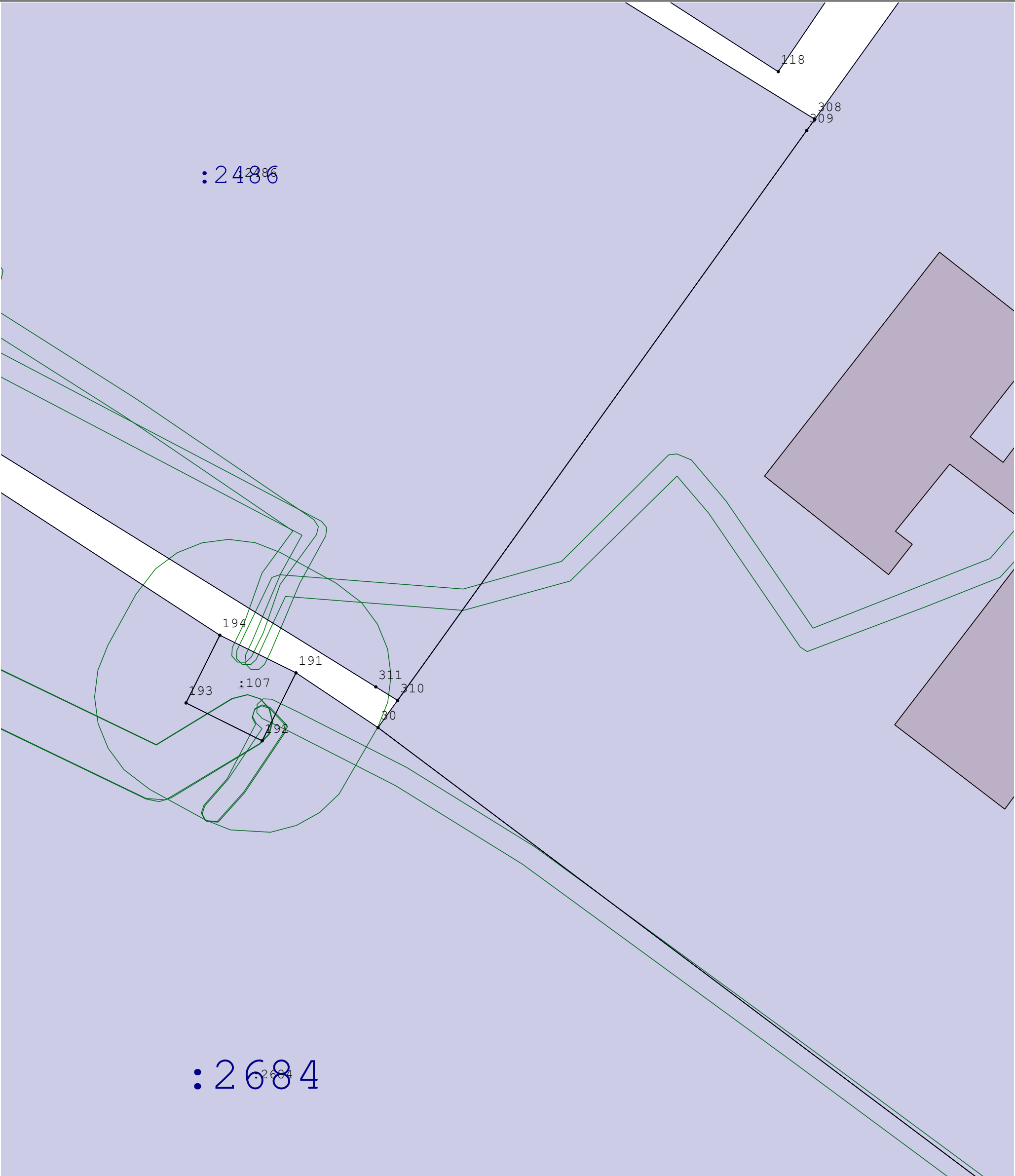
Масштаб 1:350







**Условные обозначения:**


- |                                                                                                                                                                                                                                           |                                                                                                                                                                                                                                                       |
|-------------------------------------------------------------------------------------------------------------------------------------------------------------------------------------------------------------------------------------------|-------------------------------------------------------------------------------------------------------------------------------------------------------------------------------------------------------------------------------------------------------|
|  <ul style="list-style-type: none"> <li>- Земельный участок, размеры которого могут быть переданы в масштабе разделов графической части</li> </ul>     |  <ul style="list-style-type: none"> <li>- Существующая часть границы, имеющиеся в ГКН сведения о которой достаточны для определения ее местоположения</li> </ul> |
|  <ul style="list-style-type: none"> <li>- Вновь образованная часть границы, сведения о которой достаточны для определения ее местоположения</li> </ul> |  <ul style="list-style-type: none"> <li>- Характерная точка границы, сведения о которой позволяют однозначно определить ее положение на местности</li> </ul>     |
|  <ul style="list-style-type: none"> <li>- Кадастровый номер здания</li> </ul>                                                                          |  <ul style="list-style-type: none"> <li>- Кадастровый номер земельного участка</li> </ul>                                                                        |
|  <ul style="list-style-type: none"> <li>- Граница кадастрового квартала</li> </ul>                                                                     |                                                                                                                                                                                                                                                       |





Масштаб 1:350


Условные обозначения:


- 


- Земельный участок, размеры которого могут быть переданы в масштабе разделов графической части
- 

- Вновь образованная часть границы, сведения о которой достаточны для определения ее местоположения
- 

- Кадастровый номер здания
- 

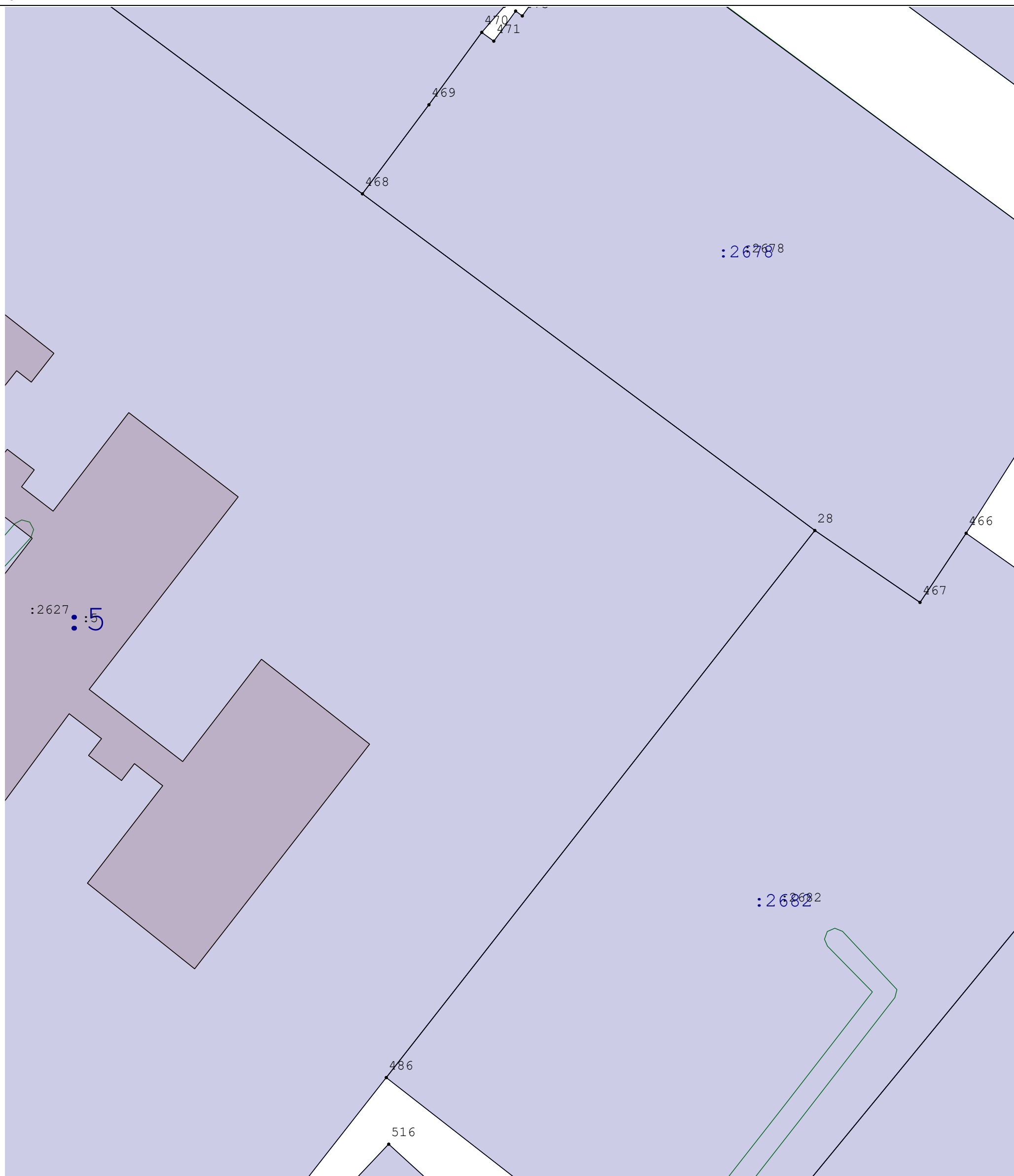
- Граница кадастрового квартала
- 

- Существующая часть границы, имеющиеся в ГКН сведения о которой достаточны для определения ее местоположения
- 

- Характерная точка границы, сведения о которой позволяют однозначно определить ее положение на местности
- 

- Кадастровый номер земельного участка

## G8



**Условные обозначения:**








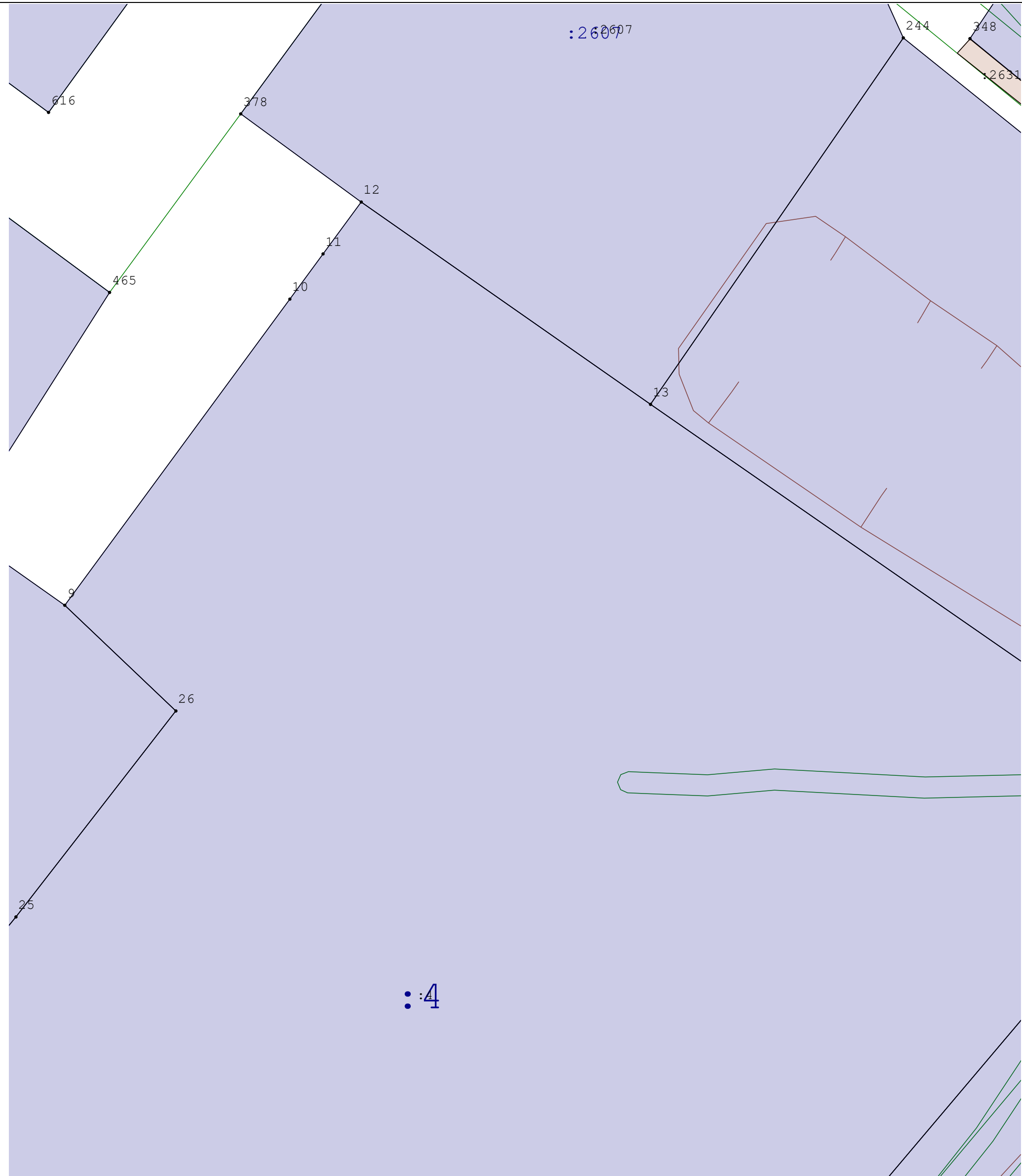
- |                                                                                                                                                                                                                                           |                                                                                                                                                                                                                                                       |
|-------------------------------------------------------------------------------------------------------------------------------------------------------------------------------------------------------------------------------------------|-------------------------------------------------------------------------------------------------------------------------------------------------------------------------------------------------------------------------------------------------------|
|  <ul style="list-style-type: none"> <li>- Земельный участок, размеры которого могут быть переданы в масштабе разделов графической части</li> </ul>     |  <ul style="list-style-type: none"> <li>- Существующая часть границы, имеющиеся в ГКН сведения о которой достаточны для определения ее местоположения</li> </ul> |
|  <ul style="list-style-type: none"> <li>- Вновь образованная часть границы, сведения о которой достаточны для определения ее местоположения</li> </ul> |  <ul style="list-style-type: none"> <li>- Характерная точка границы, сведения о которой позволяют однозначно определить ее положение на местности</li> </ul>     |
|  <ul style="list-style-type: none"> <li>- Кадастровый номер здания</li> </ul>                                                                          |  <ul style="list-style-type: none"> <li>- Кадастровый номер земельного участка</li> </ul>                                                                        |
|  <ul style="list-style-type: none"> <li>- Граница кадастрового квартала</li> </ul>                                                                     |                                                                                                                                                                                                                                                       |

Схема границ земельных участков

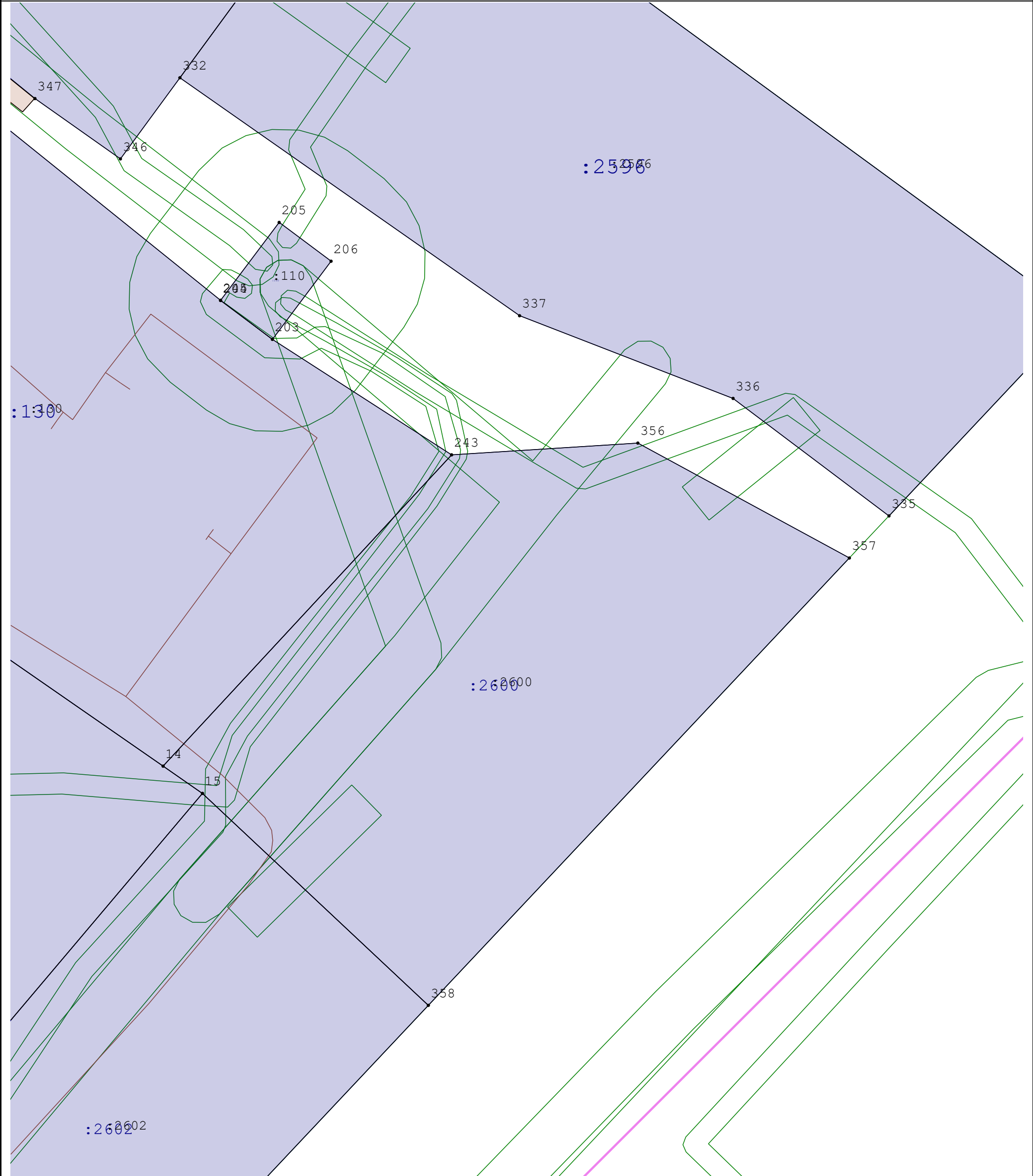
H8



Масштаб 1:350








Условные обозначения:

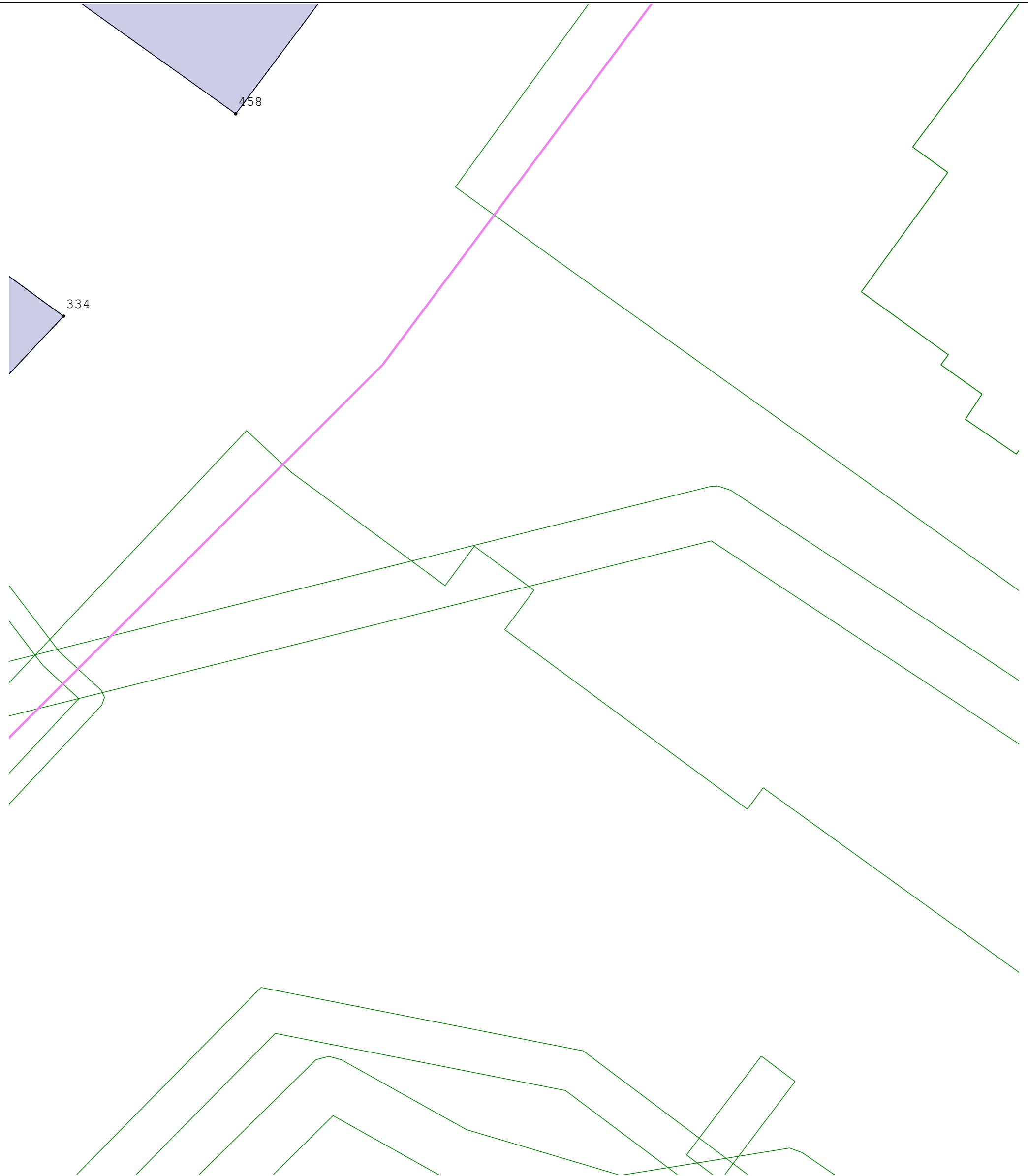
- |  |                                                                                                     |  |                                                                                                               |
|--|-----------------------------------------------------------------------------------------------------|--|---------------------------------------------------------------------------------------------------------------|
|  | - Земельный участок, размеры которого могут быть переданы в масштабе разделов графической части     |  | - Существующая часть границы, имеющиеся в ГКН сведения о которой достаточны для определения ее местоположения |
|  | - Вновь образованная часть границы, сведения о которой достаточны для определения ее местоположения |  | - Характерная точка границы, сведения о которой позволяют однозначно определить ее положение на местности     |
|  | - Кадастровый номер здания                                                                          |  | - Кадастровый номер земельного участка                                                                        |
|  | - Граница кадастрового квартала                                                                     |  |                                                                                                               |



Масштаб 1:350

Условные обозначения:


- |                                                                                                                                                                                         |                                                                                                                                                                                                     |
|-----------------------------------------------------------------------------------------------------------------------------------------------------------------------------------------|-----------------------------------------------------------------------------------------------------------------------------------------------------------------------------------------------------|
|  - Земельный участок, размеры которого могут быть переданы в масштабе разделов графической части     |  - Существующая часть границы, имеющиеся в ГКН сведения о которой достаточны для определения ее местоположения |
|  - Вновь образованная часть границы, сведения о которой достаточны для определения ее местоположения |  - Характерная точка границы, сведения о которой позволяют однозначно определить ее положение на местности     |
|  : 166 - Кадастровый номер здания                                                                    |  : 33 - Кадастровый номер земельного участка                                                                   |
|  - Граница кадастрового квартала                                                                      |                                                                                                                                                                                                     |



Условные обозначения:


- |  |                                                                                                     |  |                                                                                                               |
|--|-----------------------------------------------------------------------------------------------------|--|---------------------------------------------------------------------------------------------------------------|
|  | - Земельный участок, размеры которого могут быть переданы в масштабе разделов графической части     |  | - Существующая часть границы, имеющиеся в ГКН сведения о которой достаточны для определения ее местоположения |
|  | - Вновь образованная часть границы, сведения о которой достаточны для определения ее местоположения |  | - Характерная точка границы, сведения о которой позволяют однозначно определить ее положение на местности     |
|  | - Кадастровый номер здания                                                                          |  | - Кадастровый номер земельного участка                                                                        |
|  | - Граница кадастрового квартала                                                                     |  |                                                                                                               |

Масштаб 1:350




Масштаб 1:350


Условные обозначения:

- 


- Земельный участок, размеры которого могут быть переданы в масштабе разделов графической части




- Вновь образованная часть границы, сведения о которой достаточны для определения ее местоположения




- Кадастровый номер здания




- Граница кадастрового квартала
- 

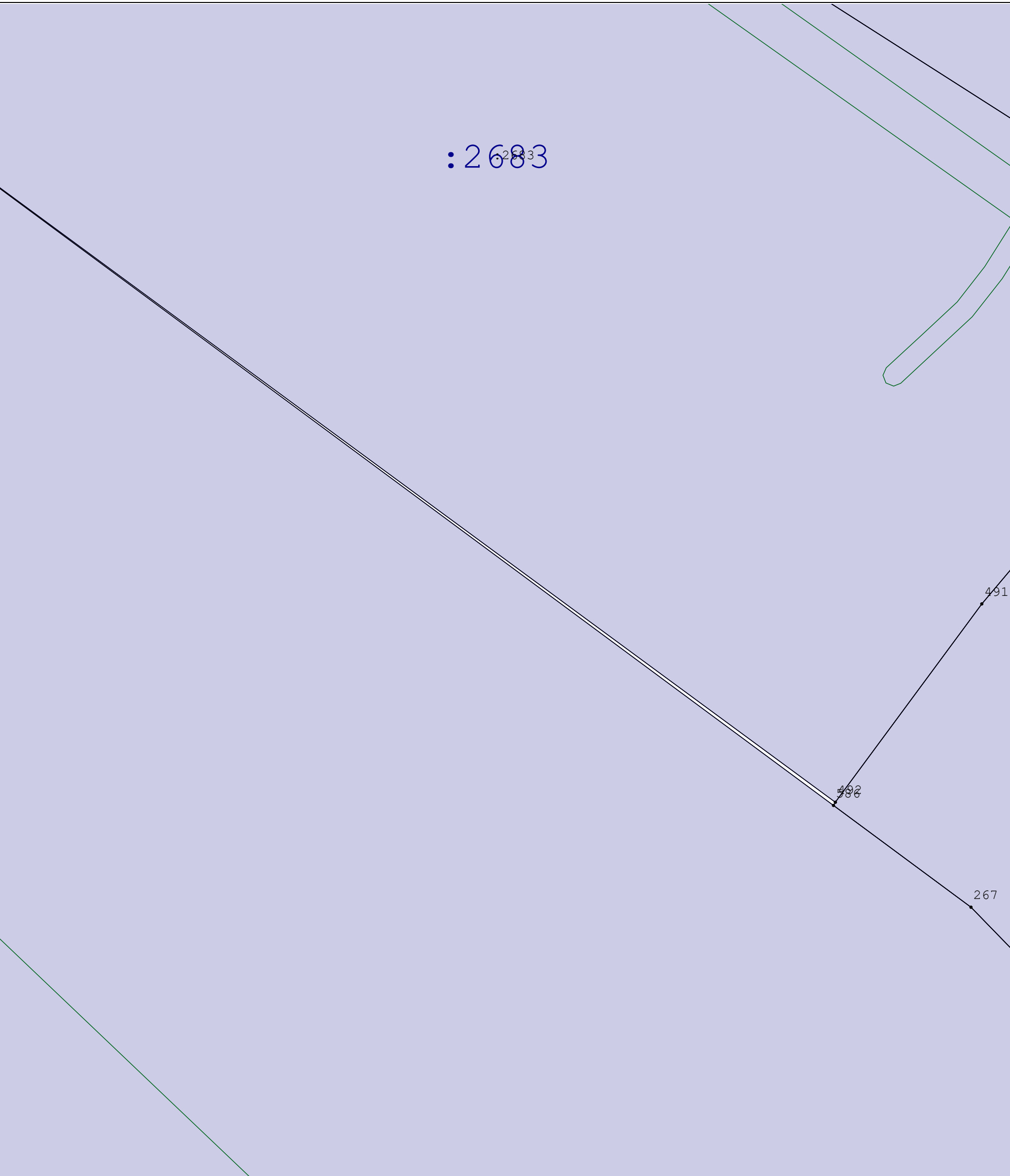
- Существующая часть границы, имеющиеся в ГКН сведения о которой достаточны для определения ее местоположения



- Характерная точка границы, сведения о которой позволяют однозначно определить ее положение на местности



- Кадастровый номер земельного участка

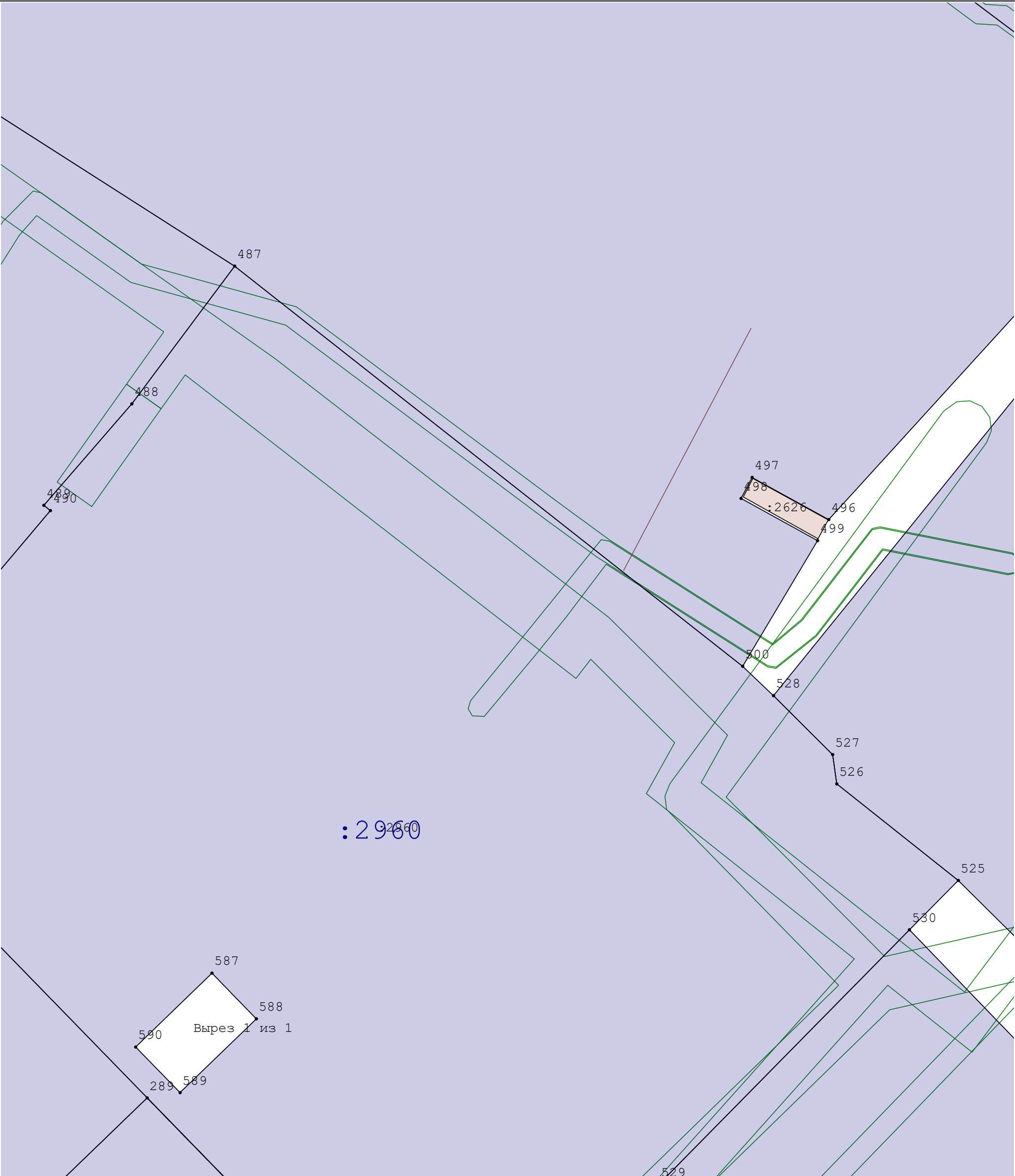


Масштаб 1:350

Условные обозначения:

- |  |                                                                                                     |  |                                                                                                               |
|--|-----------------------------------------------------------------------------------------------------|--|---------------------------------------------------------------------------------------------------------------|
|  | - Земельный участок, размеры которого могут быть переданы в масштабе разделов графической части     |  | - Существующая часть границы, имеющиеся в ГКН сведения о которой достаточны для определения ее местоположения |
|  | - Вновь образованная часть границы, сведения о которой достаточны для определения ее местоположения |  | - Характерная точка границы, сведения о которой позволяют однозначно определить ее положение на местности     |
|  | - Кадастровый номер здания                                                                          |  | - Кадастровый номер земельного участка                                                                        |
|  | - Граница кадастрового квартала                                                                     |  |                                                                                                               |





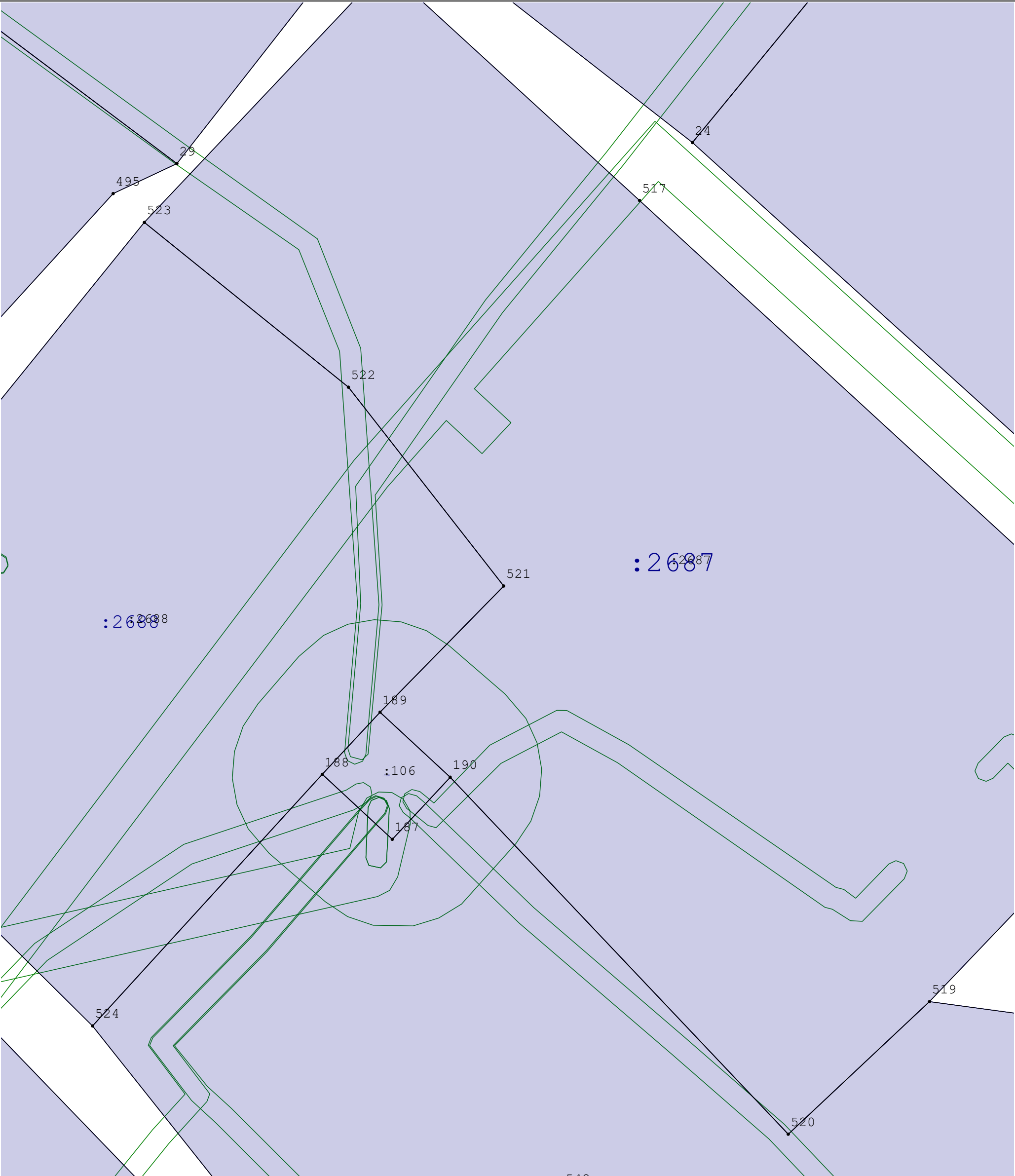
Масштаб 1:350

Условные обозначения:

- |  |                                                                                                     |  |                                                                                                               |
|--|-----------------------------------------------------------------------------------------------------|--|---------------------------------------------------------------------------------------------------------------|
|  | - Земельный участок, размеры которого могут быть переданы в масштабе разделов графической части     |  | - Существующая часть границы, имеющиеся в ГКН сведения о которой достаточны для определения ее местоположения |
|  | - Вновь образованная часть границы, сведения о которой достаточны для определения ее местоположения |  | - Характерная точка границы, сведения о которой позволяют однозначно определить ее положение на местности     |
|  | - Кадастровый номер здания                                                                          |  | - Кадастровый номер земельного участка                                                                        |
|  | - Граница кадастрового квартала                                                                     |  |                                                                                                               |

Схема границ земельных участков

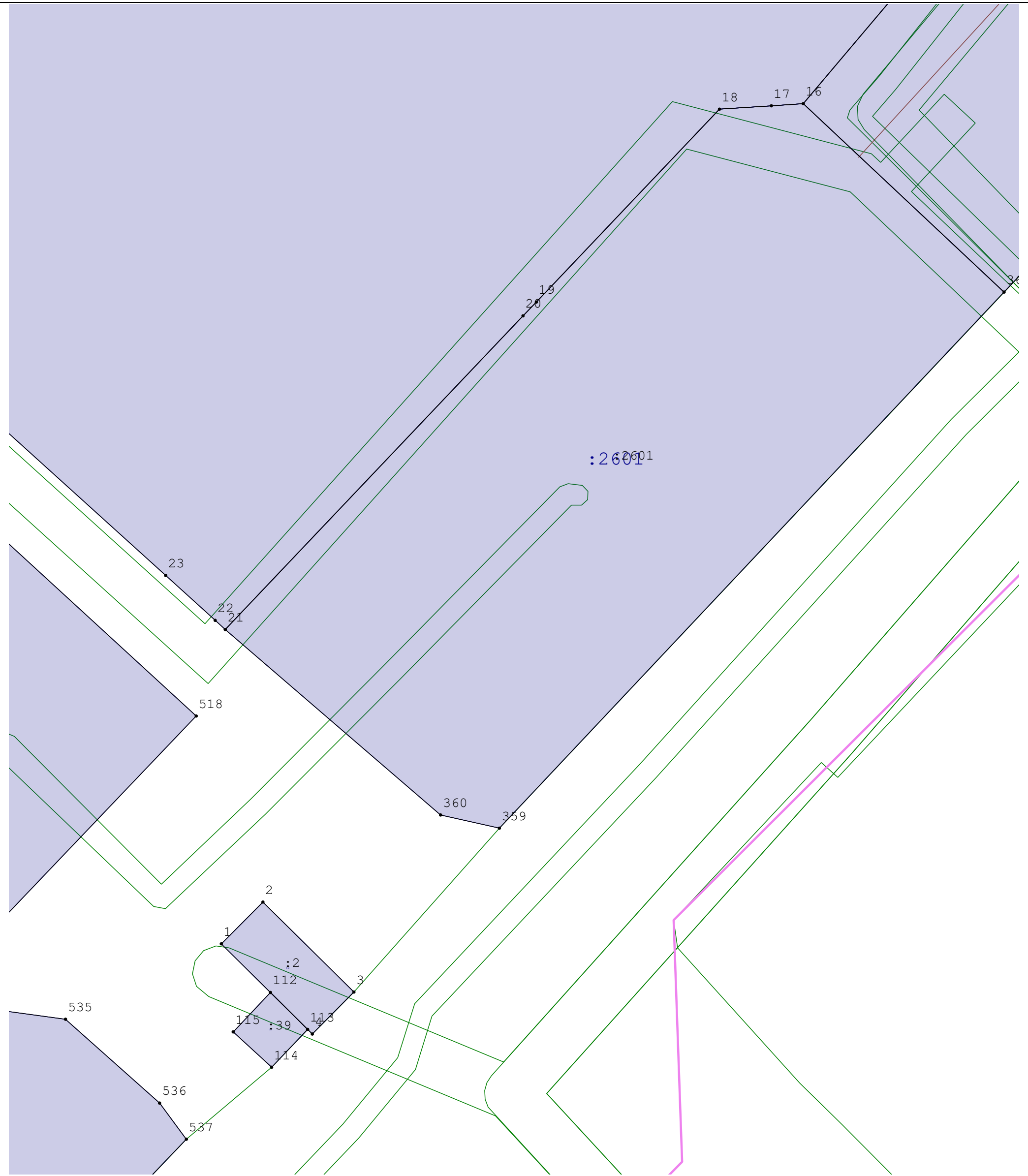
G9



Масштаб 1:350

Условные обозначения:

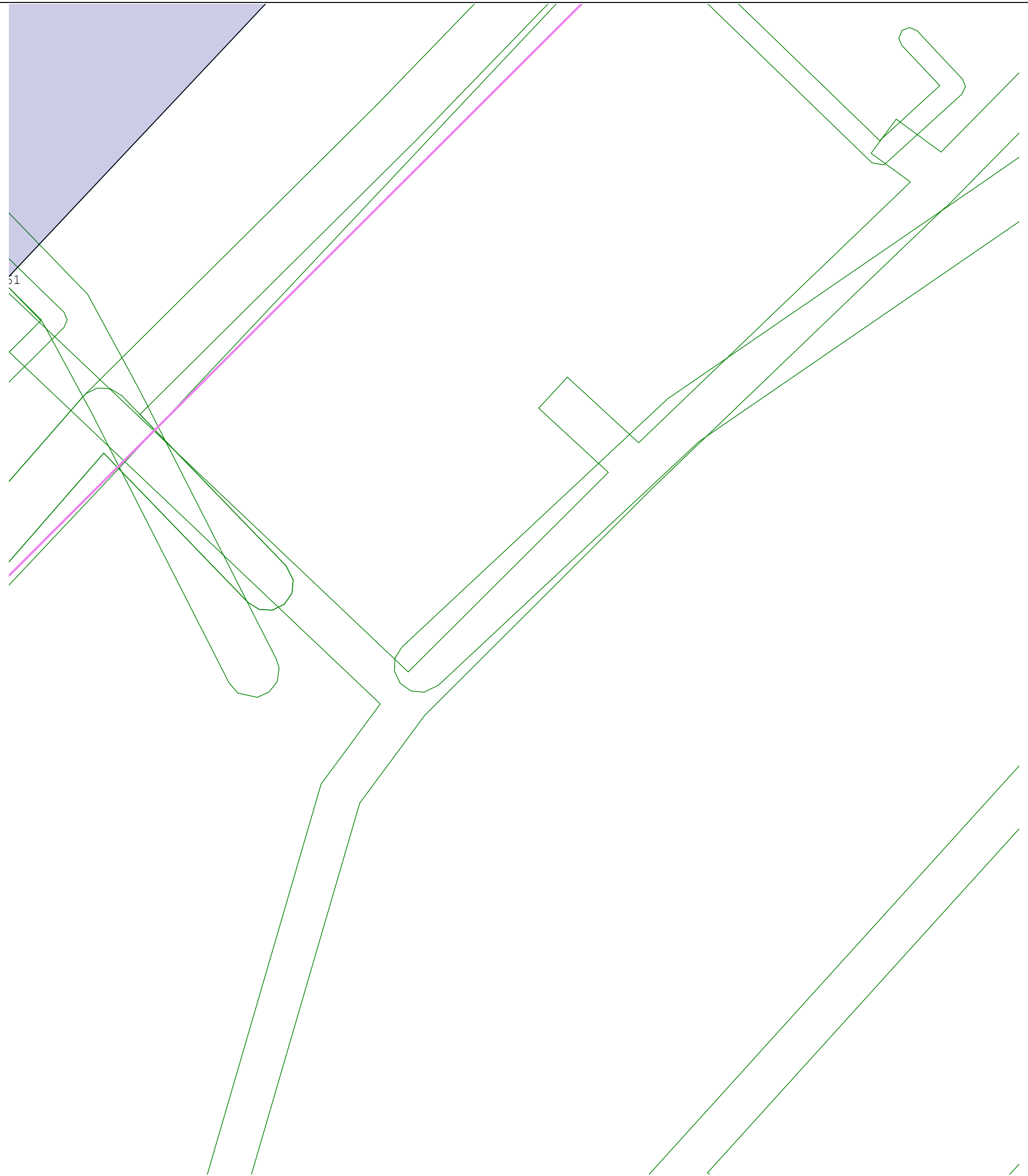
- |  |                                                                                                     |  |                                                                                                               |
|--|-----------------------------------------------------------------------------------------------------|--|---------------------------------------------------------------------------------------------------------------|
|  | - Земельный участок, размеры которого могут быть переданы в масштабе разделов графической части     |  | - Существующая часть границы, имеющиеся в ГКН сведения о которой достаточны для определения ее местоположения |
|  | - Вновь образованная часть границы, сведения о которой достаточны для определения ее местоположения |  | - Характерная точка границы, сведения о которой позволяют однозначно определить ее положение на местности     |
|  | - Кадастровый номер здания                                                                          |  | - Кадастровый номер земельного участка                                                                        |
|  | - Граница кадастрового квартала                                                                     |  |                                                                                                               |



Масштаб 1:350

Условные обозначения:


- |  |                                                                                                     |  |                                                                                                               |
|--|-----------------------------------------------------------------------------------------------------|--|---------------------------------------------------------------------------------------------------------------|
|  | - Земельный участок, размеры которого могут быть переданы в масштабе разделов графической части     |  | - Существующая часть границы, имеющиеся в ГКН сведения о которой достаточны для определения ее местоположения |
|  | - Вновь образованная часть границы, сведения о которой достаточны для определения ее местоположения |  | - Характерная точка границы, сведения о которой позволяют однозначно определить ее положение на местности     |
|  | - Кадастровый номер здания                                                                          |  | - Кадастровый номер земельного участка                                                                        |
|  | - Граница кадастрового квартала                                                                     |  |                                                                                                               |



Масштаб 1:350

Условные обозначения:

- |  |                                                                                                     |  |                                                                                                               |
|--|-----------------------------------------------------------------------------------------------------|--|---------------------------------------------------------------------------------------------------------------|
|  | - Земельный участок, размеры которого могут быть переданы в масштабе разделов графической части     |  | - Существующая часть границы, имеющиеся в ГКН сведения о которой достаточны для определения ее местоположения |
|  | - Вновь образованная часть границы, сведения о которой достаточны для определения ее местоположения |  | - Характерная точка границы, сведения о которой позволяют однозначно определить ее положение на местности     |
|  | - Кадастровый номер здания                                                                          |  | - Кадастровый номер земельного участка                                                                        |
|  | - Граница кадастрового квартала                                                                     |  |                                                                                                               |




Масштаб 1:350

- Условные обозначения:**

  - Земельный участок, размеры которого могут быть переданы в масштабе разделов графической части
  - Вновь образованная часть границы, сведения о которой достаточны для определения ее местоположения
  - Кадастровый номер здания : 166
  - Граница кадастрового квартала
- Существующая часть границы, имеющиеся в ГКН сведения о которой достаточны для определения ее местоположения
  - Характерная точка границы, сведения о которой позволяют однозначно определить ее положение на местности
  - Кадастровый номер земельного участка : 33


Схема границ земельных участков

D10




Масштаб 1:350


Условные обозначения:

- 


- Земельный участок, размеры которого могут быть переданы в масштабе разделов графической части




- Вновь образованная часть границы, сведения о которой достаточны для определения ее местоположения




- Кадастровый номер здания




- Граница кадастрового квартала
- 

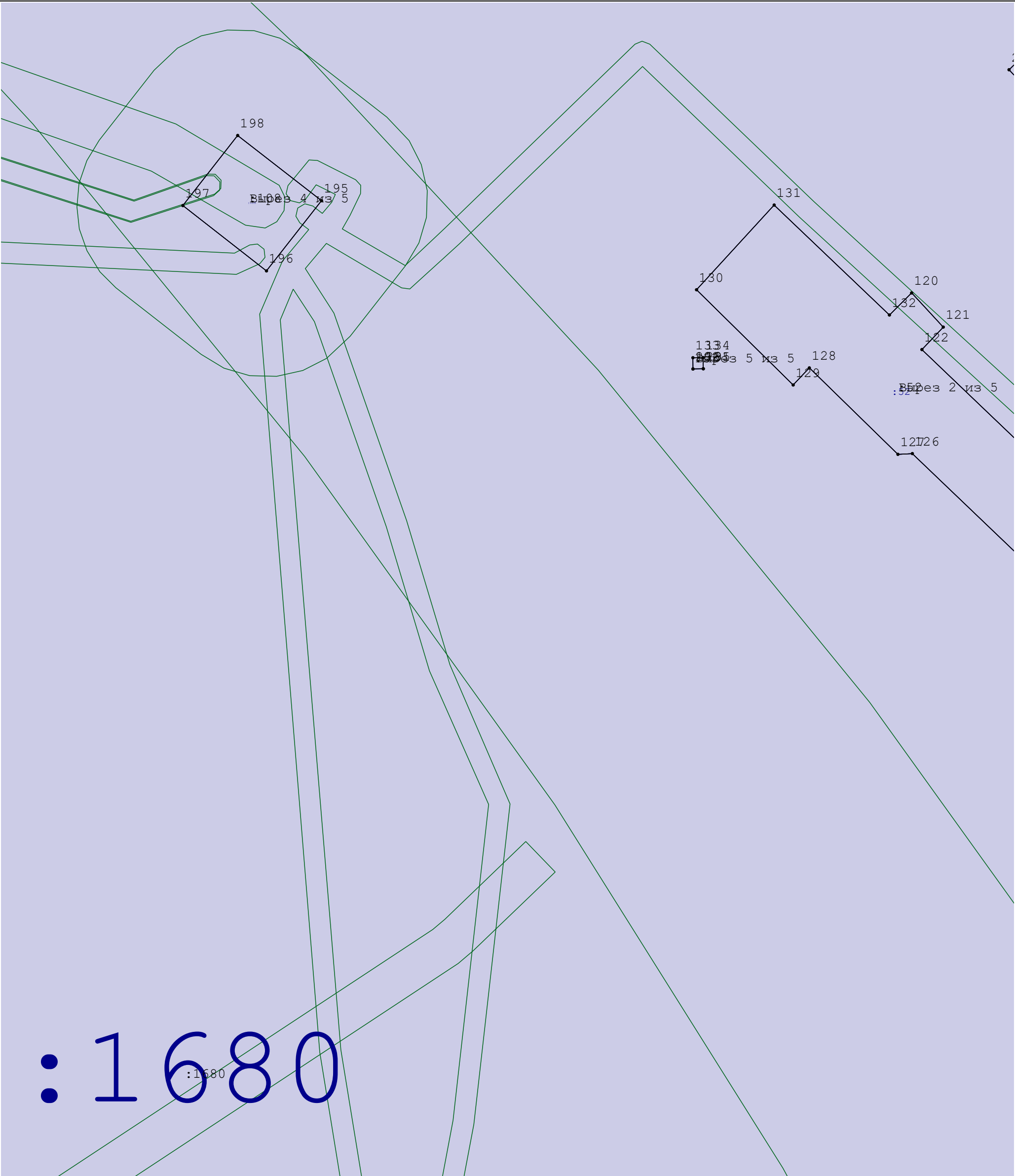
- Существующая часть границы, имеющиеся в ГКН сведения о которой достаточны для определения ее местоположения



- Характерная точка границы, сведения о которой позволяют однозначно определить ее положение на местности



- Кадастровый номер земельного участка

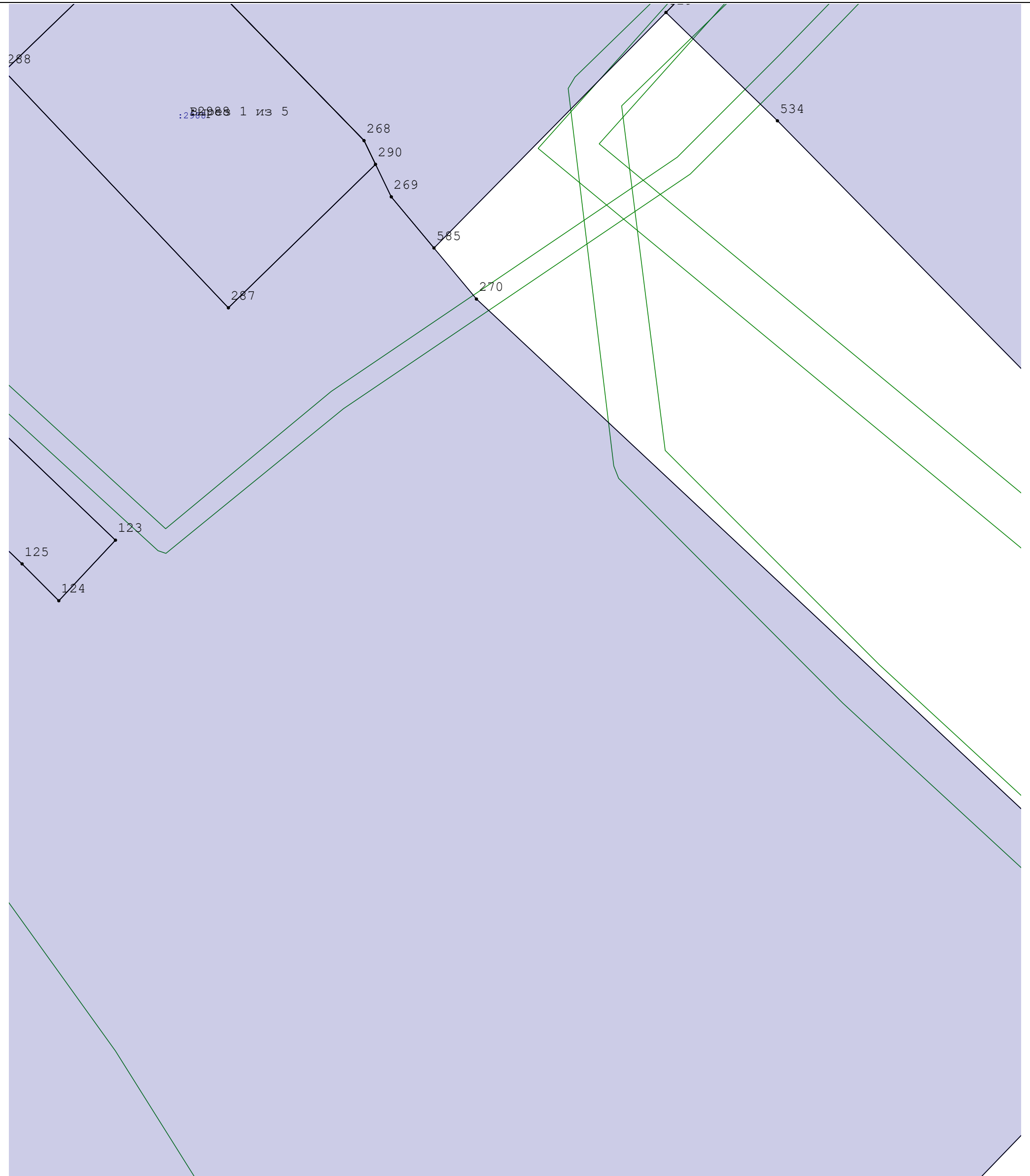


Масштаб 1:350

Условные обозначения:



- |  |                                                                                                     |  |                                                                                                               |
|--|-----------------------------------------------------------------------------------------------------|--|---------------------------------------------------------------------------------------------------------------|
|  | - Земельный участок, размеры которого могут быть переданы в масштабе разделов графической части     |  | - Существующая часть границы, имеющиеся в ГКН сведения о которой достаточны для определения ее местоположения |
|  | - Вновь образованная часть границы, сведения о которой достаточны для определения ее местоположения |  | - Характерная точка границы, сведения о которой позволяют однозначно определить ее положение на местности     |
|  | - Кадастровый номер здания                                                                          |  | - Кадастровый номер земельного участка                                                                        |
|  | - Граница кадастрового квартала                                                                     |  |                                                                                                               |


F10





Масштаб 1:350


Условные обозначения:


- 


- Земельный участок, размеры которого могут быть переданы в масштабе разделов графической части
- 

- Вновь образованная часть границы, сведения о которой достаточны для определения ее местоположения
- 

- Кадастровый номер здания
- 

- Граница кадастрового квартала
- 

- Существующая часть границы, имеющиеся в ГКН сведения о которой достаточны для определения ее местоположения
- 

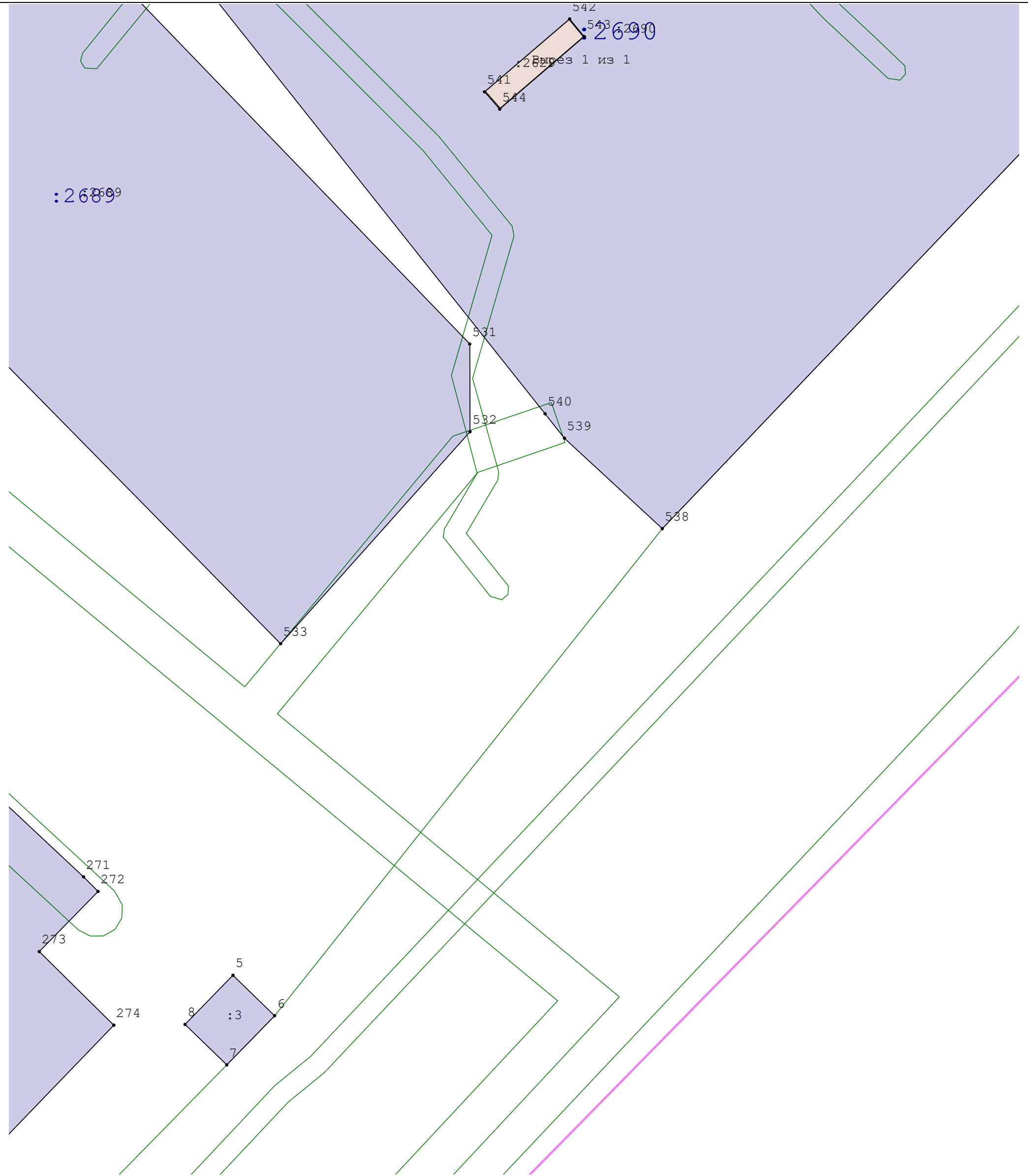
- Характерная точка границы, сведения о которой позволяют однозначно определить ее положение на местности
- 

- Кадастровый номер земельного участка



Схема границ земельных участков


G10



Масштаб 1:350

Условные обозначения:

- |  |                                                                                                     |  |                                                                                                               |
|--|-----------------------------------------------------------------------------------------------------|--|---------------------------------------------------------------------------------------------------------------|
|  | - Земельный участок, размеры которого могут быть переданы в масштабе разделов графической части     |  | - Существующая часть границы, имеющиеся в ГКН сведения о которой достаточны для определения ее местоположения |
|  | - Вновь образованная часть границы, сведения о которой достаточны для определения ее местоположения |  | - Характерная точка границы, сведения о которой позволяют однозначно определить ее положение на местности     |
|  | - Кадастровый номер здания                                                                          |  | - Кадастровый номер земельного участка                                                                        |
|  | - Граница кадастрового квартала                                                                     |  |                                                                                                               |

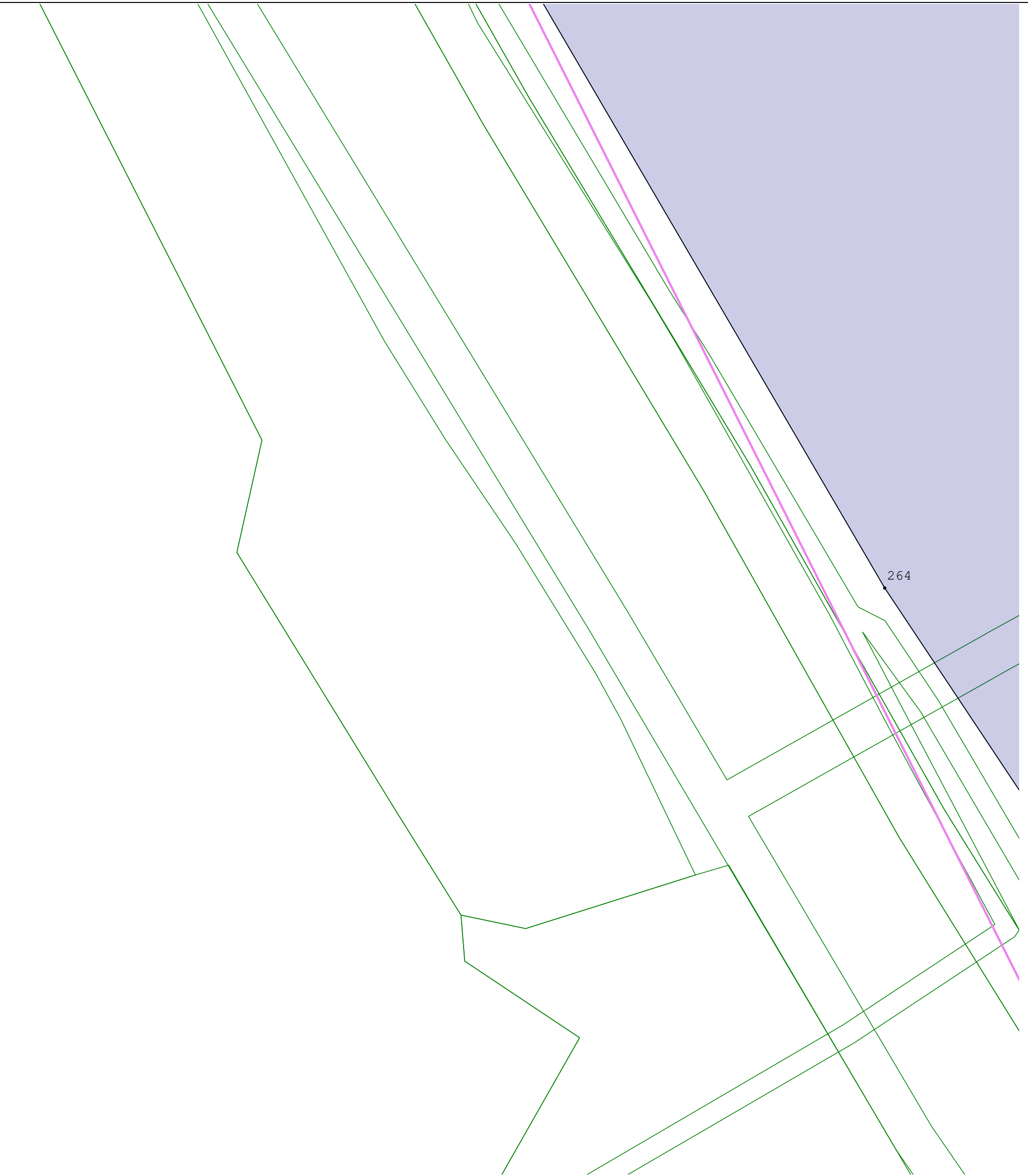


Условные обозначения:

- |  |                                                                                                     |  |                                                                                                               |
|--|-----------------------------------------------------------------------------------------------------|--|---------------------------------------------------------------------------------------------------------------|
|  | - Земельный участок, размеры которого могут быть переданы в масштабе разделов графической части     |  | - Существующая часть границы, имеющиеся в ГКН сведения о которой достаточны для определения ее местоположения |
|  | - Вновь образованная часть границы, сведения о которой достаточны для определения ее местоположения |  | - Характерная точка границы, сведения о которой позволяют однозначно определить ее положение на местности     |
|  | - Кадастровый номер здания                                                                          |  | - Кадастровый номер земельного участка                                                                        |
|  | - Граница кадастрового квартала                                                                     |  |                                                                                                               |








Масштаб 1:350

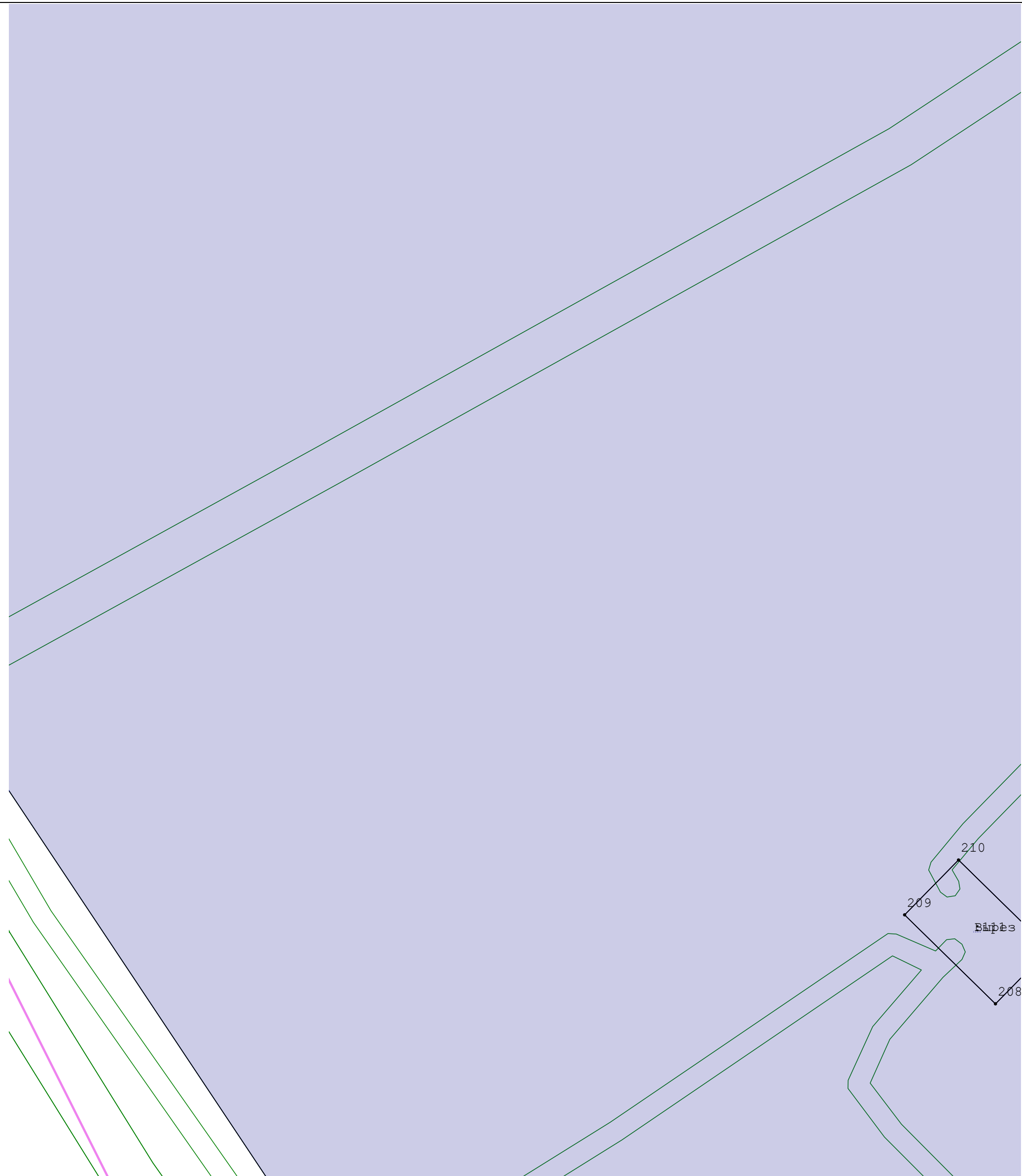
C11



Масштаб 1:350








Условные обозначения:

- |                                                                                     |                                                                                                     |                                                                                       |                                                                                                               |
|-------------------------------------------------------------------------------------|-----------------------------------------------------------------------------------------------------|---------------------------------------------------------------------------------------|---------------------------------------------------------------------------------------------------------------|
|  | - Земельный участок, размеры которого могут быть переданы в масштабе разделов графической части     |  | - Существующая часть границы, имеющиеся в ГКН сведения о которой достаточны для определения ее местоположения |
|  | - Вновь образованная часть границы, сведения о которой достаточны для определения ее местоположения |  | - Характерная точка границы, сведения о которой позволяют однозначно определить ее положение на местности     |
|  | - Кадастровый номер здания                                                                          |  | - Кадастровый номер земельного участка                                                                        |
|   | - Граница кадастрового квартала                                                                     |                                                                                       |                                                                                                               |

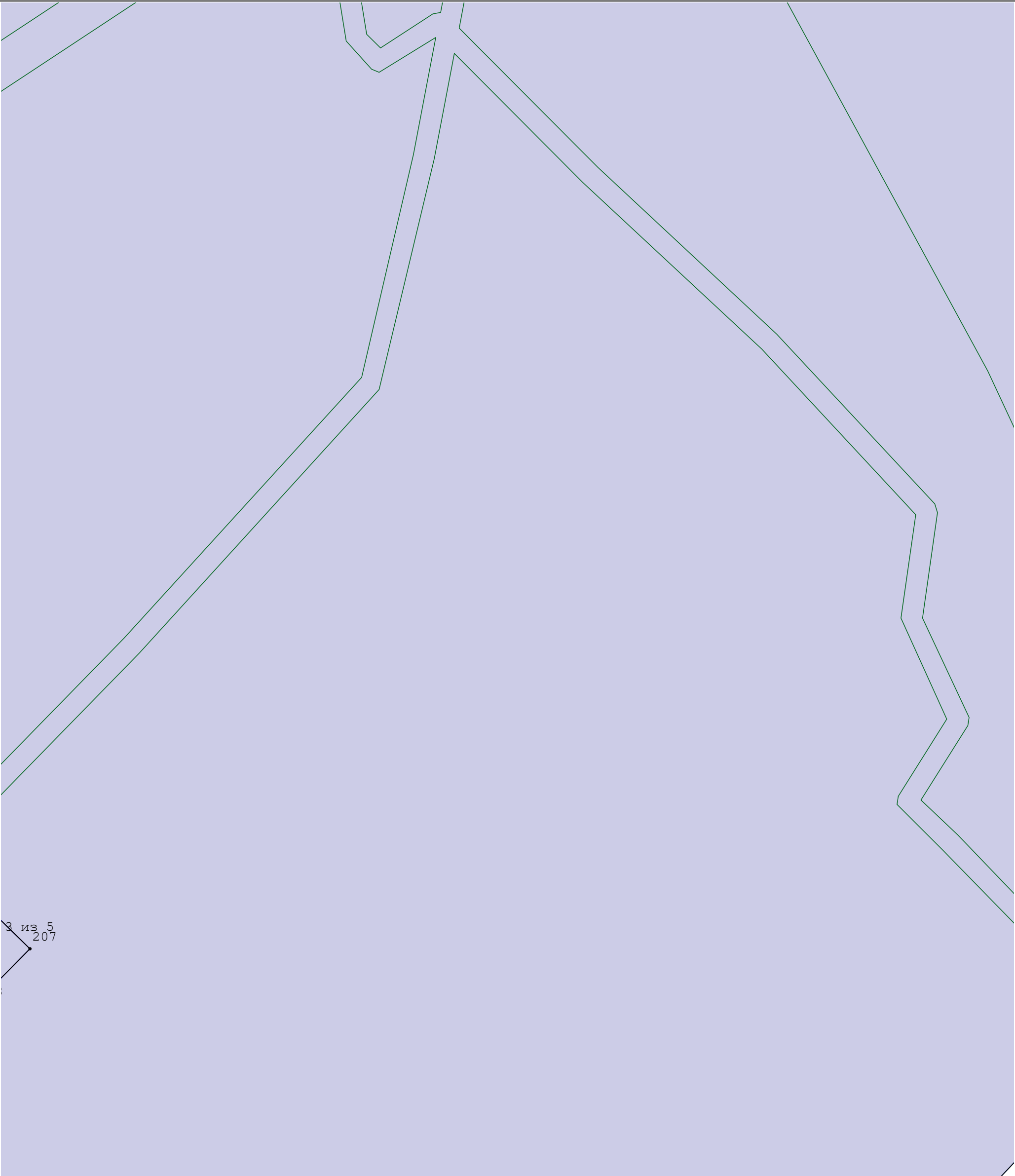


Масштаб 1:350

Условные обозначения:


- |                                                                                     |                                                                                                     |                                                                                       |                                                                                                               |
|-------------------------------------------------------------------------------------|-----------------------------------------------------------------------------------------------------|---------------------------------------------------------------------------------------|---------------------------------------------------------------------------------------------------------------|
|  | - Земельный участок, размеры которого могут быть переданы в масштабе разделов графической части     |  | - Существующая часть границы, имеющиеся в ГКН сведения о которой достаточны для определения ее местоположения |
|  | - Вновь образованная часть границы, сведения о которой достаточны для определения ее местоположения |  | - Характерная точка границы, сведения о которой позволяют однозначно определить ее положение на местности     |
|  | - Кадастровый номер здания                                                                          |  | - Кадастровый номер земельного участка                                                                        |
|   | - Граница кадастрового квартала                                                                     |                                                                                       |                                                                                                               |

E11



3 из 5  
207


**Условные обозначения:**




- Земельный участок, размеры которого могут быть переданы в масштабе разделов графической части




- Вновь образованная часть границы, сведения о которой достаточны для определения ее местоположения



- Кадастровый номер здания




- Граница кадастрового квартала



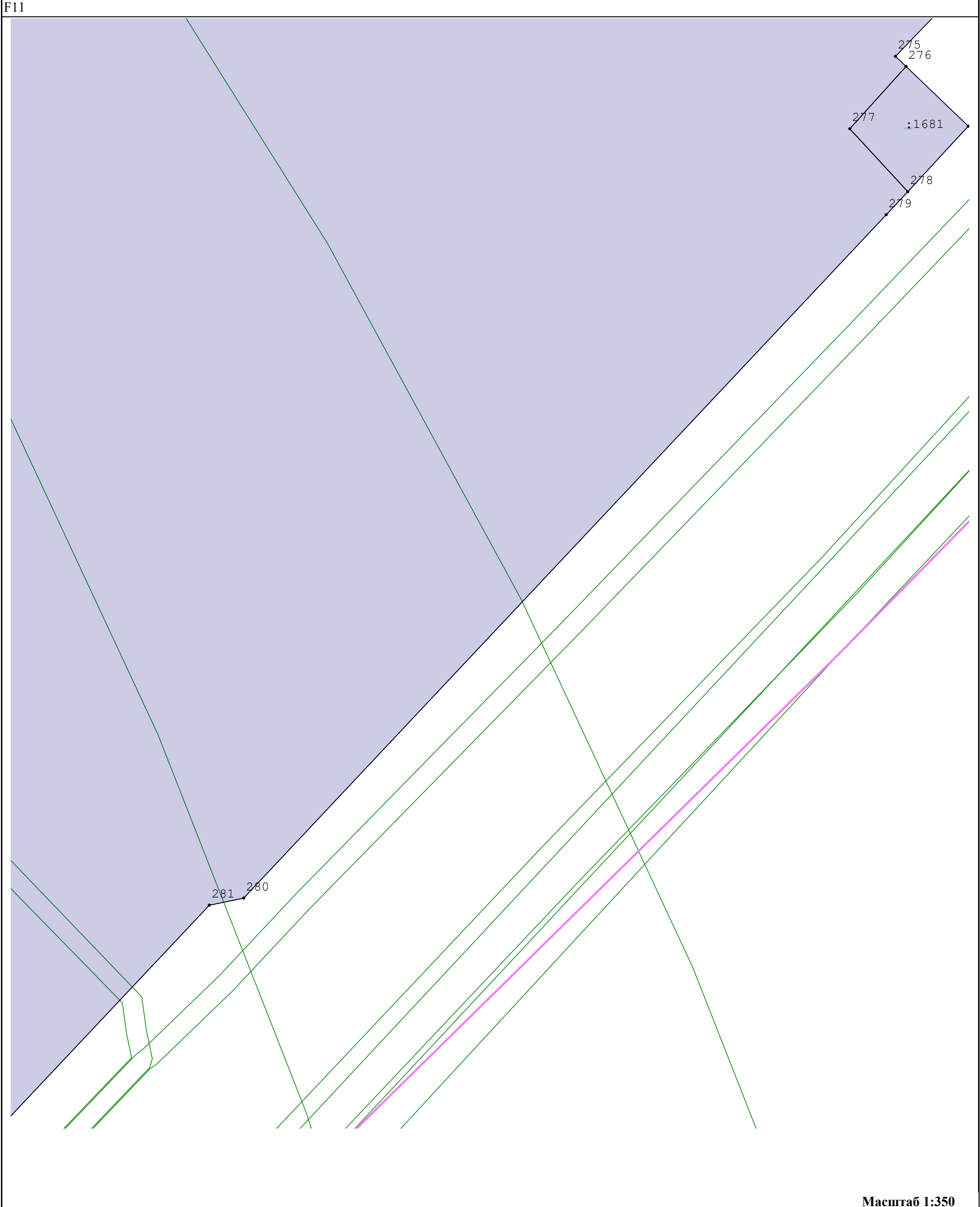
- Существующая часть границы, имеющиеся в ГКН сведения о которой достаточны для определения ее местоположения



- Характерная точка границы, сведения о которой позволяют однозначно определить ее положение на местности






- Кадастровый номер земельного участка

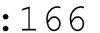



Масштаб 1:350


Условные обозначения:


- 


- Земельный участок, размеры которого могут быть переданы в масштабе разделов графической части
- 

- Вновь образованная часть границы, сведения о которой достаточны для определения ее местоположения
- 

- Кадастровый номер здания
- 

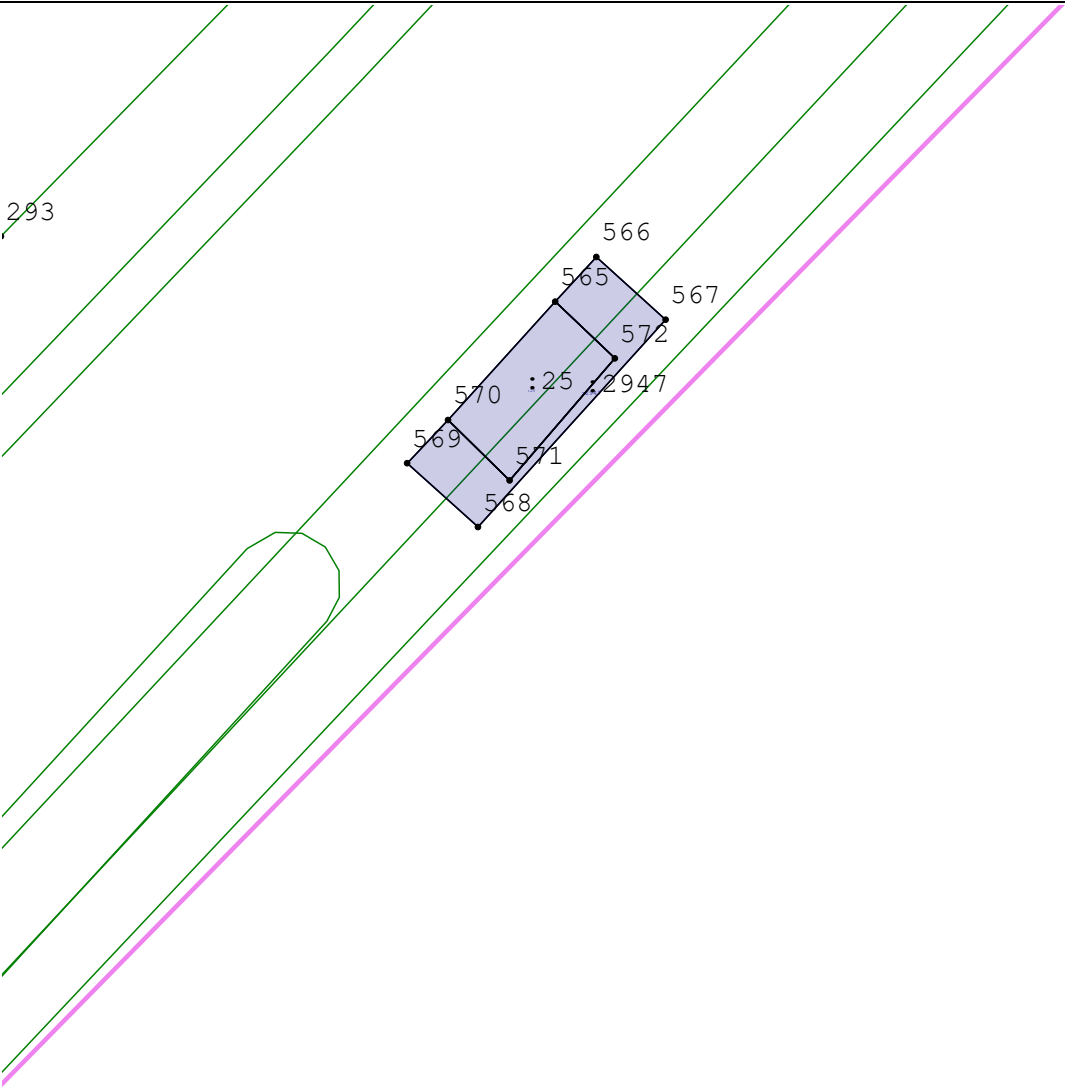
- Граница кадастрового квартала
- 

- Существующая часть границы, имеющиеся в ГКН сведения о которой достаточны для определения ее местоположения
- 

- Характерная точка границы, сведения о которой позволяют однозначно определить ее положение на местности
- 

- Кадастровый номер земельного участка

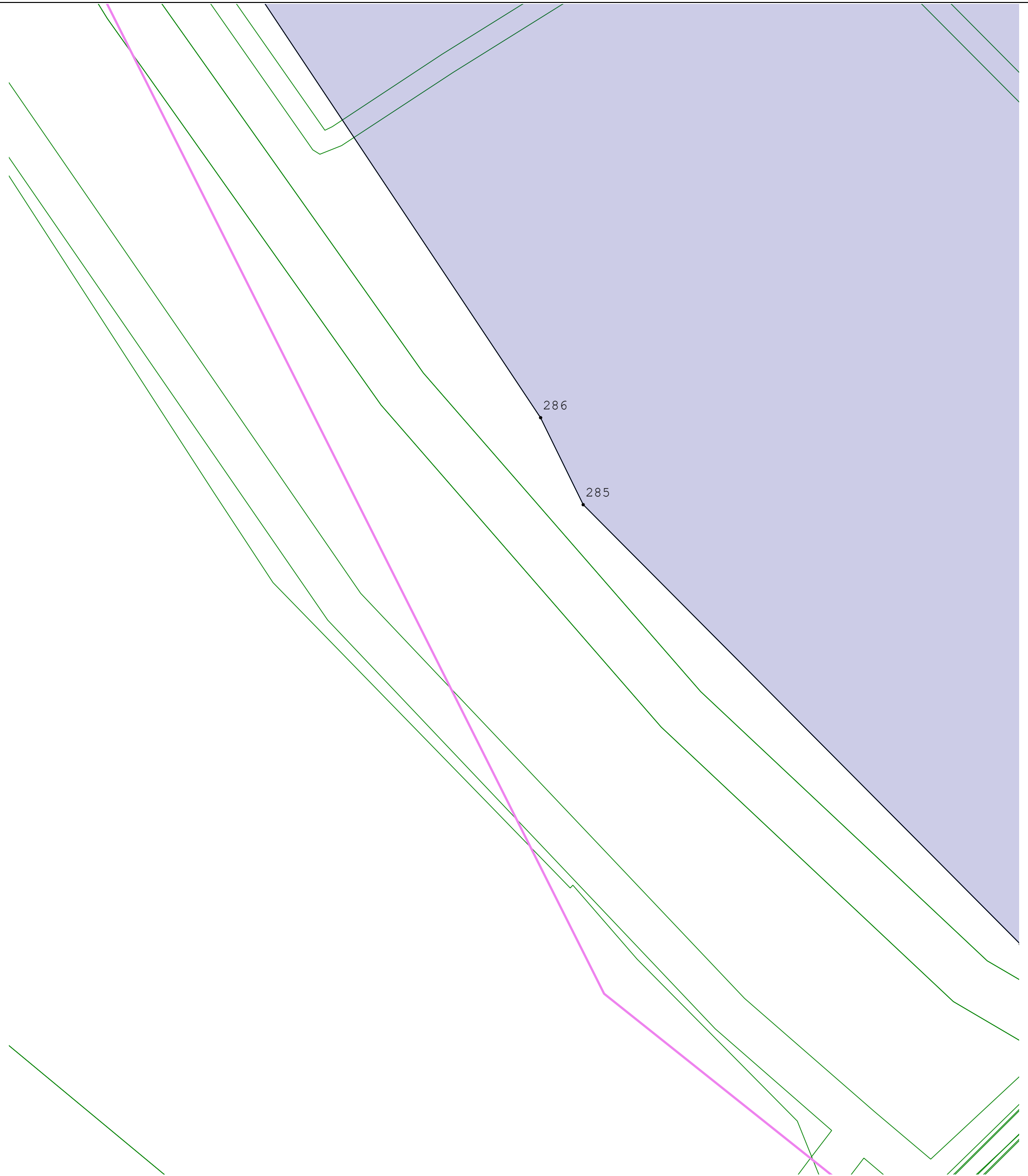
G11



Условные обозначения:

- |  |                                                                                                     |  |                                                                                                               |
|--|-----------------------------------------------------------------------------------------------------|--|---------------------------------------------------------------------------------------------------------------|
|  | - Земельный участок, размеры которого могут быть переданы в масштабе разделов графической части     |  | - Существующая часть границы, имеющиеся в ГКН сведения о которой достаточны для определения ее местоположения |
|  | - Вновь образованная часть границы, сведения о которой достаточны для определения ее местоположения |  | - Характерная точка границы, сведения о которой позволяют однозначно определить ее положение на местности     |
|  | - Кадастровый номер здания                                                                          |  | - Кадастровый номер земельного участка                                                                        |
|  | - Граница кадастрового квартала                                                                     |  |                                                                                                               |

Масштаб 1:350




Масштаб 1:350

Условные обозначения:

- Земельный участок, размеры которого могут быть переданы в масштабе разделов графической части
- Вновь образованная часть границы, сведения о которой достаточны для определения ее местоположения
- Кадастровый номер здания
- Граница кадастрового квартала
- Существующая часть границы, имеющиеся в ГКН сведения о которой достаточны для определения ее местоположения
- Характерная точка границы, сведения о которой позволяют однозначно определить ее положение на местности
- Кадастровый номер земельного участка





Масштаб 1:350

Условные обозначения:

- |  |                                                                                                     |  |                                                                                                               |
|--|-----------------------------------------------------------------------------------------------------|--|---------------------------------------------------------------------------------------------------------------|
|  | - Земельный участок, размеры которого могут быть переданы в масштабе разделов графической части     |  | - Существующая часть границы, имеющиеся в ГКН сведения о которой достаточны для определения ее местоположения |
|  | - Вновь образованная часть границы, сведения о которой достаточны для определения ее местоположения |  | - Характерная точка границы, сведения о которой позволяют однозначно определить ее положение на местности     |
|  | - Кадастровый номер здания                                                                          |  | - Кадастровый номер земельного участка                                                                        |
|  | - Граница кадастрового квартала                                                                     |  |                                                                                                               |



